



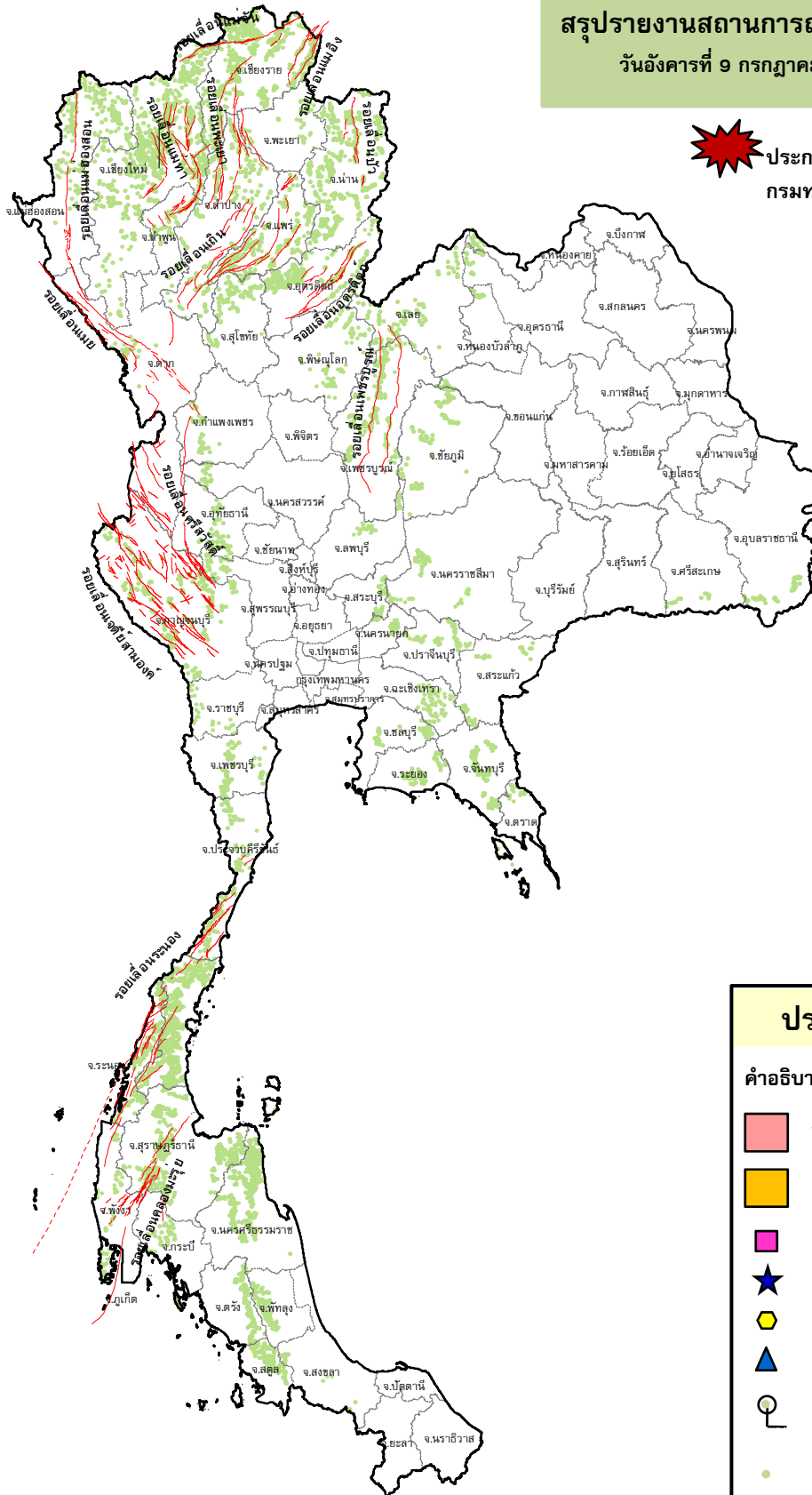
กรมทรัพยากรธรณี

สรุปรายงานสถานการณ์ธรณีพิบัติภัยประจำวัน

วันอังคารที่ 9 กรกฎาคม 2562 เวลา 08.30 น.








ประกาศเฝ้าระวังดินถล่ม
กรมทรัพยากรธรณี



ประเภทของภัยที่เกิด

คำอธิบายสัญลักษณ์

-  พื้นที่ประกาศเฝ้าระวังดินถล่ม
-  พื้นที่คาดการณ์ปริมาณน้ำฝนที่อาจก่อให้เกิดดินถล่ม
-  ดินถล่ม/ดินไหล/หินร่วง/รอยแยก
-  จุดเหนือศูนย์เกิดแผ่นดินไหว
-  สึนามิ
-  หลุมยุบ/ดินทรุดตัว
-  ปริมาณน้ำฝนในพื้นที่เสี่ยงภัยมากกว่า 100 มม. ขึ้นไป
-  อาสาสมัครเครือข่ายวัดปริมาณน้ำฝนของกรมทรัพยากรธรณี
-  รอยเลื่อนมีพลัง



รายงานสถานการณ์ธรณีพิบัติภัยประจำวัน
วันอังคารที่ ๙ กรกฎาคม พ.ศ. ๒๕๖๒ เวลา ๐๘.๓๐ น.



๑. ประกาศกรมทรัพยากรธรณี

- ไม่มี

๒. ธรณีพิบัติภัยภายในประเทศ รอบ ๒๔ ชั่วโมง

๒.๑ ดินถล่มน้ำป่าไหลหลาก ดินไหล หินร่วง รอยแยก และหลุมยุบ

- น้ำป่าไหลหลาก : จังหวัดตาก วานนี้ (๘ ก.ค. ๖๒) เนื่องจากมีฝนตกหนักติดต่อกันนานหลายชั่วโมง ส่งผลให้มีน้ำป่าจากเทือกเขาโลัน ทะลัดลงมาเข้าท่วมถนนสาย ๑๐๕ ทำสองยาง-แม่สะเรียง บริเวณหมู่บ้านแม่ตะวอ และบ้านบอรูโตะ ตำบลท่าสองยาง ทำให้รถไม่สามารถสัญจรไปมาได้ มีเสาไฟแรงสูงล้มจำนวน ๘ ต้น ครูและนักเรียนจำนวน ๒๐ คนติดอยู่ภายในโบสถ์ ล่าสุดทุกคนได้รับการช่วยเหลืออย่างปลอดภัยแล้ว และยังมีน้ำป่าส่วนหนึ่งจากเทือกเขาตอยเปเปอร์ ไหลทะลักเข้าท่วมถนนทางเข้าหมู่บ้านชนะน้อ หมู่ที่ ๑ และบ้านม้อไก่อี หมู่ที่ ๒ ตำบลแม่อุสุ ส่งผลให้ถนนเสียหาย รถไม่สามารถสัญจร ทำให้หลายหมู่บ้านถูกตัดออกจากโลกภายนอก (ที่มา : ไทยรัฐออนไลน์)

๒.๒ แผ่นดินไหว

- ไม่มี

๓. ธรณีพิบัติภัยทั่วโลก รอบ ๒๔ ชั่วโมง ที่มีผลกระทบรุนแรง (ดินถล่ม ภูเขาไฟระเบิด แผ่นดินไหว สึนามิ หลุมยุบและอื่นๆ)

- ไม่มี

๔. พื้นที่ติดตามและเฝ้าระวังสถานการณ์ธรณีพิบัติภัยดินถล่มและน้ำป่าไหลหลากของกรมทรัพยากรธรณี

- ไม่มี

๕. แนวทางการบริหาร

กรณีสถานการณ์ปกติ

- กรมทรัพยากรธรณี ร่วมกับหน่วยงานต่างๆ ที่เกี่ยวข้องดำเนินการติดตามสถานการณ์อย่างต่อเนื่องสม่ำเสมอ เพื่อให้พร้อมสำหรับการแลกเปลี่ยนและสนับสนุนข้อมูลด้านการบริหารจัดการพิบัติภัยของแต่ละหน่วยงาน และเป็นการช่วยบรรเทาและลดผลกระทบจากพิบัติภัยที่อาจเกิดขึ้นต่อชีวิตและทรัพย์สินของประชาชนอีกทางหนึ่ง
- หน่วยงานที่เกี่ยวข้องเตรียมความพร้อมเพื่อรับมือกับสถานการณ์ที่อาจเกิดขึ้นได้อย่างทันที่
- แจ้งข้อมูล/ข่าวสาร/รายงาน อย่างสม่ำเสมอ

ข้อมูลสนับสนุนที่ใช้ในการวิเคราะห์ ติดตามและเฝ้าระวังธรณีพิบัติภัยดินถล่ม ศูนย์ปฏิบัติการธรณีพิบัติภัย มีดังนี้

• สภาพอากาศ (กรมอุตุนิยมวิทยา)

- พยากรณ์อากาศ ๒๔ ชั่วโมงข้างหน้า ประเทศไทยมีฝนฟ้าคะนองลดลงในระยะนี้ โดยด้านตะวันตกของประเทศไทยยังคงมีฝนฟ้าคะนองเกิดขึ้นได้มากกว่าบริเวณอื่น สำหรับทะเลอันดามันตอนบนมีคลื่นสูงประมาณ ๒ เมตร บริเวณที่มีฝนฟ้าคะนองคลื่นสูงมากกว่า ๒ เมตร ขอให้ชาวเรือเดินเรือด้วยความระมัดระวัง โดยหลีกเลี่ยงการเดินเรือในบริเวณที่มีฝนฟ้าคะนอง

มรสุมตะวันตกเฉียงใต้กำลังปานกลางพัดปกคลุมทะเลอันดามันตอนบน ลักษณะเช่นนี้ทำให้ประเทศไทย ยังคงมีฝนฟ้าคะนองกับมีฝนตกหนักบางแห่ง สำหรับคลื่นลมบริเวณทะเลอันดามันตอนบนมีกำลังปานกลาง

- ปริมาณน้ำฝนสูงสุดวัดได้ที่อำเภอแม่สะเรียง จังหวัดแม่ฮ่องสอน ๕๖.๗ มม. (ที่มา : กรมอุตุนิยมวิทยา)

• พื้นที่คาดการณ์ปริมาณน้ำฝนที่อาจก่อให้เกิดดินถล่มล่วงหน้า ๓ วัน จากแบบจำลองพื้นที่อ่อนไหวต่อดินถล่มแบบพลวัต

(AP Model) สำหรับศูนย์ปฏิบัติการธรณีพิบัติภัย

- ไม่มีพื้นที่เฝ้าระวัง

หมายเหตุ AP Model เป็นการวิเคราะห์ข้อมูลเชิงสถิติของปริมาณน้ำฝนสะสมและเหตุการณ์ดินถล่มในอดีตนำมาสร้างเกณฑ์น้ำฝนสะสมวิกฤตสำหรับเฝ้าระวังและแจ้งเตือนภัยดินถล่ม ข้อมูลการคาดการณ์ปริมาณน้ำฝนล่วงหน้า ๗๒ ชั่วโมงโดยสถาบันสารสนเทศทรัพยากรน้ำและการเกษตร ได้นำมาวิเคราะห์ด้วยแบบจำลอง AP Model เพื่อคาดการณ์พื้นที่ที่จะติดตาม/เฝ้าระวังธรณีพิบัติภัยดินถล่มล่วงหน้า

• ปริมาณน้ำฝนที่วัดได้จากเครือข่ายเฝ้าระวังแจ้งเตือนธรณีพิบัติภัยในรอบ ๒๔ ชั่วโมง (๘ ก.ค. ๖๒ เวลา ๐๗.๐๐ น. - ๙ ก.ค. ๖๒ เวลา ๐๗.๐๐ น.)

ภาค	จังหวัด / อำเภอ / ตำบล / หมู่บ้าน				ข้อมูลปริมาณน้ำฝน (รอบ ๒๔ ชม.)	เครือข่ายฯ ทธ. (ผู้รายงาน)
เหนือ	อุตรดิตถ์	น้ำปาด	น้ำไคร้	วังผาชัน	วัดปริมาณน้ำฝนได้ ๒๘ มม.	ร.ต.ต.บุญเสริม สุริยะ
	แพร่	วังชิ้น	วังชิ้น	วังแพน	วัดปริมาณน้ำฝนได้ ๑๙ มม.	นายจำเริญ ปัญญาทอง
	อุตรดิตถ์	ลับแล	แม่พูล	ผามอบ	วัดปริมาณน้ำฝนได้ ๑๒ มม.	นายดำเนิน เชียงพันธ์
	อุตรดิตถ์	ลับแล	แม่พูล	มหาราช	วัดปริมาณน้ำฝนได้ ๕ มม.	นางสาวศิริพิชญ์ จันน้ำท่วม
	อุตรดิตถ์	ท่าปลา	น้ำหมั้น	น้ำหมั้นใต้	วัดปริมาณน้ำฝนได้ ๕ มม.	นายสุนทร สายตรง
	อุตรดิตถ์	ท่าปลา	ร่วมจิต	อบต.ร่วมจิต	วัดปริมาณน้ำฝนได้ ๕ มม.	นางเจริญ งามยศ
	เชียงใหม่	สะเมิง	แม่สาบ	ปางเต็ม	ท้องฟ้ามีเมฆมาก ไม่มีฝนตก	นายยิ่ง กลิ่นอบ
	อุตรดิตถ์	พิชัย	ท่าสัก	เต่าไห	ท้องฟ้าโปร่ง ไม่มีฝนตก	เครือข่ายฯ ทธ.
	เชียงใหม่	ฝาง	แม่งอน	หนองขวาง	ท้องฟ้ามีเมฆมาก ไม่มีฝนตก	นายชานน สุภานาม
	เชียงใหม่	ฝาง	แม่งอน	ยาง	ท้องฟ้ามีเมฆมาก ไม่มีฝนตก	นายรุ่งภพ ศิริเลิศมงคล
	อุทัยธานี	บ้านไร่	เจ้าวัด	เจ้าวัด	ท้องฟ้าโปร่ง มีแดดออก	นายเงาะ สระศรีสม
แม่ฮ่องสอน	ปาย	เมืองแปง	สบสา	ท้องฟ้ามีดครึ้ม ไม่มีฝนตก	นายพนนทร์ อนันต์	
ใต้	สุราษฎร์ธานี	พนม	พนม	แสนสุข	วัดปริมาณน้ำฝนได้ ๑๐ มม.	นายเมธามาต บัวสุวรรณ
	ระนอง	ละอุ่น	บางแก้ว	บางแก้วน้อย	ท้องฟ้าโปร่ง ไม่มีฝนตก	นายพันวิทย์ เพ็ชรศิริ
	สุราษฎร์ธานี	เมือง	มะขามเตี้ย	วัดโพธิ์	ท้องฟ้าโปร่ง อากาศร้อน	เจ้าหน้าที่ ทธ.
	นครศรีธรรมราช	ขนอม	ขนอม	สี่แยกในใส	ท้องฟ้าโปร่ง อากาศแจ่มใส	เจ้าหน้าที่ ทธ.
	นครศรีธรรมราช	พิปูน	พิปูน	หูนย	ท้องฟ้าโปร่ง ไม่มีฝนตก	นายขันตชาติ องอาจ
	นครศรีธรรมราช	พิปูน	พิปูน	ใหม่	ท้องฟ้าโปร่ง อากาศดี	นางหนูพริก ประสงค์
	ชุมพร	เมือง	บ้านนา	ท่ามะปริง	ท้องฟ้าโปร่ง อากาศร้อน	นายพนมไพร แทนเหล็ก
	ตรัง	ห้วยยอด	ห้วยยอด	โนนเหยา	ท้องฟ้าโปร่ง มีแดดออก	นายเจริญ ชวงชูศรี
พังงา	กะปง	เหล	ช่างเขือ	ท้องฟ้าโปร่ง ไม่มีฝนตก	นายจิตต์ แสงทอง	
ตะวันออก	ตราด	เขาสมิง	สะตอ	เกาะลอย	ท้องฟ้าโปร่ง มีแดดออก	นายสมาน พิมพ์ปราบ
	จันทบุรี	มะขาม	ฉมัน	ทุ่งพล	ท้องฟ้าโปร่ง มีแดดออก	นายไชย สุวรรณศรี
	ปราจีนบุรี	นาดี	แก่งดินสอ	แก่งใหญ่	ท้องฟ้าโปร่ง ไม่มีฝนตก	นายวิรัตน์ ศรีลาสร้อย
	ชลบุรี	บ่อทอง	พลวงทอง	เขาใหญ่	ท้องฟ้าโปร่ง อากาศแจ่มใส	นายประภาส แซ่อึ้ง
	ชลบุรี	ศรีราชา	เขาคันทรง	หุบบอน	ท้องฟ้าโปร่ง มีแดดออก	นางศรีไพร พลุผา
กลาง	ลพบุรี	ชัยบาดาล	บ้านใหม่สามัคคี	โป่งสามหัว	ท้องฟ้ามีดครึ้ม ไม่มีฝนตก	นางสุกัญญา สุวรรณรังษี
	สุพรรณบุรี	ด่านช้าง	วังยาว	กล้วย	ท้องฟ้าโปร่ง อากาศร้อน	นายสังวาล อุ้หนู
	ราชบุรี	สวนผึ้ง	สวนผึ้ง	ตะโกกลาง	ท้องฟ้าโปร่ง มีแดดออก	นายเงาะ สระศรีสม
	นครนายก	เมือง	สาธิตา	เขานางบัวช	ท้องฟ้าโปร่ง มีแดดออก	นายอภิวัฒน์ ร้อยศรี
ตะวันออก เฉียงเหนือ	นครราชสีมา	ปากช่อง	หมูสี	ท่ามะปรางค์	ท้องฟ้าโปร่ง มีแดดออก	นายสมพงษ์ ฉายพิมาย
	ศรีสะเกษ	ภูสิงห์	ไพรพัฒนา	นาตำบล	ท้องฟ้าโปร่ง มีแดดออก	นายผลคลื่น รัตนวรเกียรติ
	หนองคาย	สังคม	สังคม	น้ำไพร	ท้องฟ้าโปร่ง มีแดดออก	นายสุกัน ปานคาน
	อุบลราชธานี	น้ำยืน	วิเชียร	ศรีเมือง	ท้องฟ้าโปร่ง อากาศร้อน	นางมัตติกา เรียบเมือง
	อุบลราชธานี	นาจะหลวย	นาจะหลวย	ทุ่งเงิน	ท้องฟ้าโปร่ง มีแดดออก	นายวีระชัย โกษา

หมายเหตุ : ศูนย์ปฏิบัติการธรณีพิบัติภัย ได้ประสานงานเครือข่ายเฝ้าระวังแจ้งเตือนธรณีพิบัติภัย จำนวน ๓๕ คน เพื่อรวบรวมข้อมูลในพื้นที่เพื่อจัดทำรายงานสถานการณ์ธรณีพิบัติภัยประจำวัน วันอังคารที่ ๙ กรกฎาคม ๒๕๖๒

ศูนย์ปฏิบัติการธรณีพิบัติภัย กองธรณีวิทยาสิ่งแวดล้อม
กรมทรัพยากรธรณี กระทรวงทรัพยากรธรรมชาติและสิ่งแวดล้อม
โทร ๐๒ ๖๒๑ ๙๗๐๓-๕ โทรสาร ๐๒ ๖๒๑ ๙๗๐๐
www.dmr.go.th