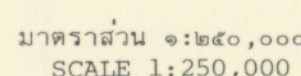


พิมพ์ครั้งที่ 1
1ST EDITION
ระหว่าง
SHEET NE48-10,6

แผนที่ธรณีวิทยาประเทศไทย ๑ : ๒๕๐,๐๐๐
GEOLOGICAL MAP OF THAILAND 1:250,000





ช่วงต่างเส้นชั้นความสูง ๑๐๐ เมตร และเส้นชั้นแทรกชั้นละ ๕๐ เมตร
CONTOUR INTERVAL 100 METERS WITH SUPPLEMENTARY CONTOURS AT 50 METER INTERVALS

ปรากฏส จักกะพาก : อธิบดี
 มานัส วีระบวรุษ : ผู้อำนวยการกอง
 PRAPAS CHAKAPAG : DIRECTOR GENERAL
 MANUS VEERABURUS : DIRECTOR

กองธรณีวิทยา กรมทรัพยากรธรณี
2522
GEOLOGICAL SURVEY DIVISION, DEPARTMENT OF MINERAL RESOURCES
1979

สำรวจทำแผนที่โดย จงพันธ์ จงลักขมณี นเรศ สัตยารักษ์ และสัญญา
สรารักษ์มัย, ๒๕๒๒
Geology compiled by Chongpan Chonglakmani, Nares Sattayarak
and Sanya Sarapirome, 1979



แผนที่ภูมิประเทศของกรมแผนที่ทหาร ลำดับชุด 1501 พิมพ์ครั้งที่ 2
Topographic based on RTSD map series 1501 2nd edition

