



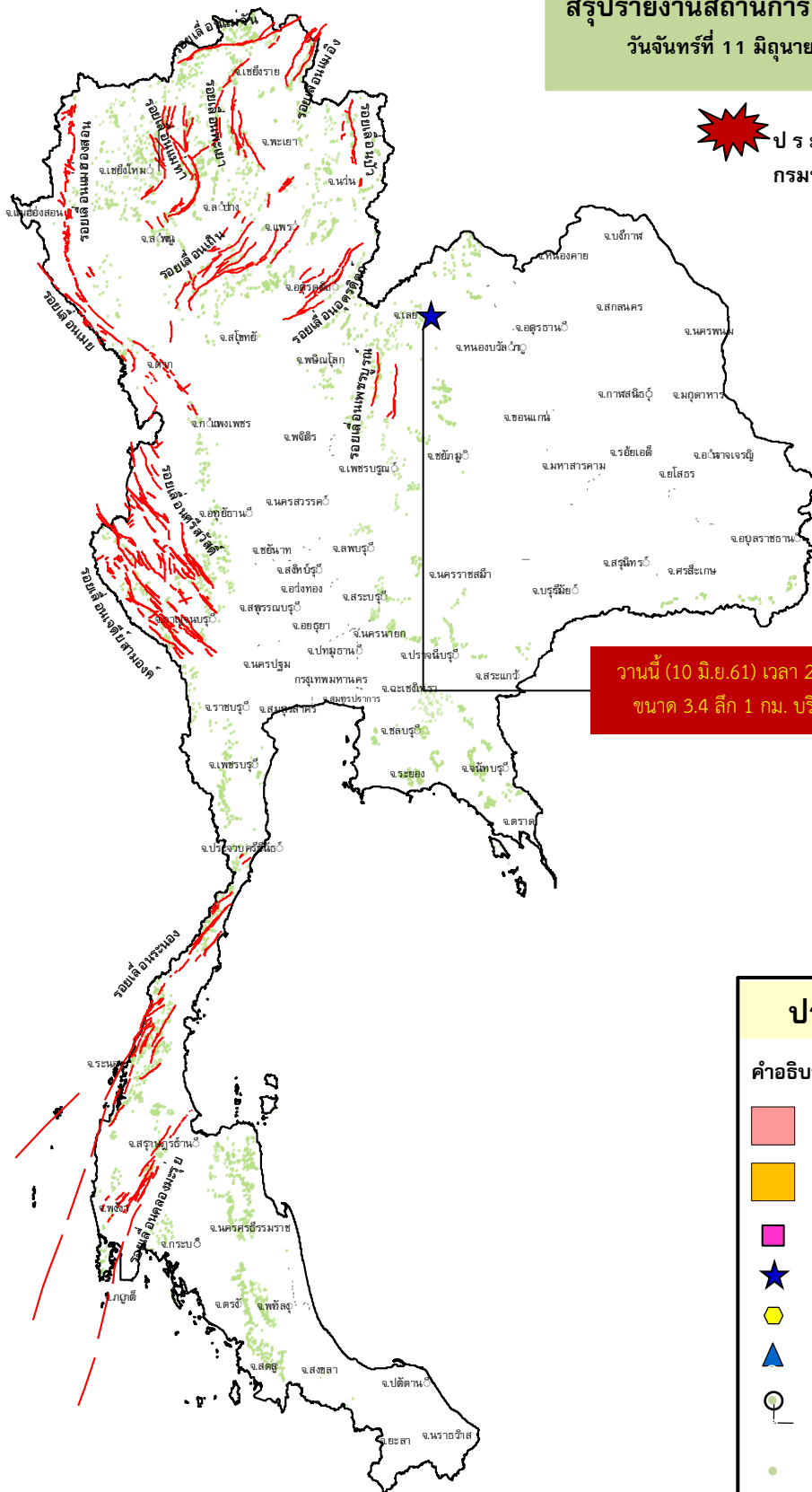
กรมทรัพยากรธรณี

สรุปรายงานสถานการณ์ธรณีพิบัติภัยประจำวัน

วันจันทร์ที่ 11 มิถุนายน 2561 เวลา 09.30 น.








ประกาศเฝ้าระวังดินถล่ม
กรมทรัพยากรธรณี



วานนี้ (10 มิ.ย.61) เวลา 22.08 น. เกิดแผ่นดินไหว
ขนาด 3.4 ลึกลง 1 กม. บริเวณ อ.วังสะพุง จ.เลย

ประเภทของภัยที่เกิด

คำอธิบายสัญลักษณ์

-  พื้นที่ประกาศเฝ้าระวังดินถล่ม
-  พื้นที่คาดการณ์ปริมาณน้ำฝนที่อาจก่อให้เกิดดินถล่ม
-  ดินถล่ม/ดินไหล/หินร่วง/รอยแยก
-  จุดเหนือศูนย์เกิดแผ่นดินไหว (1)
-  สีนามิ
-  หลุมยุบ/ดินทรุดตัว
-  ปริมาณน้ำฝนในพื้นที่เสี่ยงภัยมากกว่า 100 มม. ขึ้นไป
-  อาสาสมัครเครือข่ายวัดปริมาณน้ำฝนของกรมทรัพยากรธรณี
-  รอยเลื่อนมีพลัง



รายงานสถานการณ์ธรณีพิบัติภัยประจำวัน
วันจันทร์ที่ ๑๑ มิถุนายน พ.ศ. ๒๕๖๑ เวลา ๐๙.๓๐ น.



๑. ประกาศกรมทรัพยากรธรณี

- ไม่มี

๒. ธรณีพิบัติภัยภายในประเทศ รอบ ๒๔ ชั่วโมง

๒.๑ ดินถล่ม น้ำป่าไหลหลาก ดินไหล หินร่วง รอยแยก และหลุมยุบ

- ไม่มี

๒.๒ แผ่นดินไหว

- วานนี้ (๑๐ มิ.ย. ๖๑) เวลา ๒๒.๐๘ น. เกิดแผ่นดินไหวขนาด ๓.๔ ที่ระดับความลึก ๑ กิโลเมตร บริเวณอำเภอวังสะพุง จังหวัดเลย ประชาชนในพื้นที่และพื้นที่ใกล้เคียงสามารถรับรู้ถึงแรงสั่นสะเทือน และยังไม่มีรายงานความเสียหาย (ที่มา: สำนักเฝ้าระวังแผ่นดินไหว กรมอุตุนิยมวิทยา)

๓. ธรณีพิบัติภัยทั่วโลก รอบ ๒๔ ชั่วโมง ที่มีผลกระทบรุนแรง (ดินถล่ม ภูเขาไฟระเบิด แผ่นดินไหว สึนามิ หลุมยุบและอื่นๆ)

- ไม่มี

๔. พื้นที่ติดตามและเฝ้าระวังสถานการณ์ธรณีพิบัติภัยดินถล่มและน้ำป่าไหลหลากของกรมทรัพยากรธรณี

- เนื่องจากในพื้นที่เสี่ยงภัยดินถล่ม มีปริมาณน้ำฝนไม่ถึงเกณฑ์การเฝ้าระวัง ประกอบกับบางพื้นที่ไม่มีฝนตก จึงไม่มีพื้นที่ติดตามสถานการณ์ธรณีพิบัติภัยดินถล่มและน้ำป่าไหลหลาก

๕. แนวทางการบริหาร

กรณีเหตุการณ์แผ่นดินไหวในประเทศไทย

- ติดตาม และประเมินสถานการณ์ โดยเฉพาะบริเวณกลุ่มรอยเลื่อนมีพลังที่เกิดแผ่นดินไหวขนาดใหญ่ และกลุ่มรอยเลื่อนที่อยู่ใกล้เคียง เพื่อให้ทราบสถานการณ์แผ่นดินไหวที่เกิดขึ้นได้อย่างทันท่วงที
- หน่วยงานที่เกี่ยวข้องในพื้นที่ติดตามสถานการณ์อย่างใกล้ชิดและต่อเนื่อง พร้อมทั้งจัดส่งเจ้าหน้าที่และผู้เชี่ยวชาญด้านแผ่นดินไหวลงพื้นที่โดยเร็ว เพื่อประเมินความรุนแรงของแผ่นดินไหว และชี้แจงทำความเข้าใจกับทุกภาคส่วนอย่างทั่วถึง รวมถึงสร้างความมั่นใจและเตรียมความพร้อมในการรับมือให้กับประชาชนในพื้นที่หากเกิดกรณีแผ่นดินไหวตาม (After shock)

ข้อมูลสนับสนุนที่ใช้ในการวิเคราะห์ ติดตามและเฝ้าระวังธรณีพิบัติภัยดินถล่ม ศูนย์ปฏิบัติการธรณีพิบัติภัย มีดังนี้

• สภาพอากาศ (กรมอุตุนิยมวิทยา)

- พยากรณ์อากาศ ๒๔ ชั่วโมงข้างหน้า ประเทศไทยยังคงมีฝนตกต่อเนื่อง กับมีฝนตกหนักบางแห่งบริเวณภาคเหนือ ภาคตะวันออกเฉียงเหนือ ภาคกลาง ภาคตะวันออก และภาคใต้ตอนบน ขอให้ประชาชนบริเวณดังกล่าวระวังอันตรายจากฝนที่ตกหนักถึงหนักมากบางแห่ง ซึ่งอาจทำให้เกิดน้ำท่วมฉับพลัน น้ำป่าไหลหลาก จึงขอให้ประชาชนในพื้นที่เสี่ยงภัยระวังอันตรายจากสภาวะฝนตกหนักและฝนที่ตกสะสมไว้ด้วย สำหรับทะเลอันดามันและอ่าวไทยตอนบนมีคลื่นสูง ๒-๓ เมตร ขอให้ชาวเรือเดินเรือด้วยความระมัดระวังและเรือเล็กควรงดออกจากฝั่ง

ลักษณะสำคัญทางอุตุนิยมวิทยา มรสุมตะวันตกเฉียงใต้ที่พัดปกคลุมทะเลอันดามัน ประเทศไทยและอ่าวไทยมีกำลังแรง ลักษณะเช่นนี้ทำให้บริเวณประเทศไทยมีฝนเพิ่มขึ้น กับมีฝนตกหนักบางแห่ง ส่วนในช่วงวันที่ ๑๒-๑๖ มิ.ย. มรสุมตะวันตกเฉียงใต้ยังคงพัดปกคลุมทะเลอันดามัน ประเทศไทยและอ่าวไทย ทำให้ประเทศไทยตอนบนยังคงมีฝนตกต่อเนื่องและมีฝนตกหนักบางแห่ง สำหรับคลื่นลมบริเวณอันดามันและอ่าวไทยตอนบนกำลังแรงตลอดช่วง

- ปริมาณน้ำฝนสูงสุดวัดได้ที่อำเภอเมือง จังหวัดจันทบุรี ๖๔.๑ มม. (ที่มา : กรมอุตุนิยมวิทยา)

• พื้นที่คาดการณ์ปริมาณน้ำฝนที่อาจก่อให้เกิดดินถล่มล่วงหน้า ๓ วัน จากแบบจำลองพื้นที่อ่อนไหวต่อดินถล่มแบบพลวัต (AP Model) สำหรับศูนย์ปฏิบัติการธรณีพิบัติภัย

- ไม่มีพื้นที่คาดการณ์เฝ้าระวัง ในระยะ ๑ - ๒ วันนี้

หมายเหตุ AP Model เป็นการวิเคราะห์ข้อมูลเชิงสถิติของปริมาณน้ำฝนสะสมและเหตุการณ์ดินถล่มในอดีตนำมาสร้างเกณฑ์น้ำฝนสะสมวิกฤตสำหรับเฝ้าระวังและแจ้งเตือนภัยดินถล่ม ข้อมูลการคาดการณ์ปริมาณน้ำฝนล่วงหน้า ๗๒ ชั่วโมงโดยสถาบันสารสนเทศทรัพยากรน้ำและการเกษตร ได้นำมาวิเคราะห์ด้วยแบบจำลอง AP Model เพื่อคาดการณ์พื้นที่ที่จะติดตาม/เฝ้าระวังธรณีพิบัติภัยดินถล่มล่วงหน้า

• ปริมาณน้ำฝนจากเครื่องวัดอัตโนมัติ ในรอบ ๒๔ ชั่วโมง ที่วัดได้มากกว่า ๕๐ มม.

- ไม่มีปริมาณน้ำฝนถึงเกณฑ์การเฝ้าระวังเบื้องต้นของศูนย์ปฏิบัติการธรณีพิบัติภัย

• ปริมาณน้ำฝนที่วัดได้จากเครือข่ายเฝ้าระวังแจ้งเตือนธรณีพิบัติภัยในรอบ ๒๔ ชั่วโมง (๑๐ มิ.ย. ๖๑ เวลา ๐๗.๐๐ น. - ๑๑ มิ.ย. ๖๑ เวลา ๐๗.๐๐ น.)

ภาค	จังหวัด / อำเภอ / ตำบล / หมู่บ้าน				ข้อมูลปริมาณน้ำฝน (รอบ ๒๔ ชม.)	เครือข่ายฯ ทธ. (ผู้รายงาน)
เหนือ	อุดรดิตถ์	ลับแล	แม่พูล	มหาราช	วัดปริมาณน้ำฝนได้ ๖๑ มม.	นางสาวศิริรัชฎ์ จันทน์ท่อม
	อุดรดิตถ์	เมือง	น้ำริด	น้ำริดเหนือ	วัดปริมาณน้ำฝนได้ ๔๕ มม.	เครือข่ายทธ.
	อุดรดิตถ์	ลับแล	ฝ้ายหลวง	วัดป่า	วัดปริมาณน้ำฝนได้ ๕๘ มม.	เครือข่ายทธ.
	อุดรดิตถ์	ลับแล	ฝ้ายหลวง	ทุ่งเชียงพัฒนา	วัดปริมาณน้ำฝนได้ ๔๗ มม.	นายสมจิตร์ มาตี
	อุดรดิตถ์	เมือง	น้ำริด	ชายเขา	วัดปริมาณน้ำฝนได้ ๔๒ มม.	เครือข่ายทธ.
	อุดรดิตถ์	ลับแล	แม่พูล	ต้นเกลือ	วัดปริมาณน้ำฝนได้ ๕๐ มม.	นายสมบัติ วันทา
	อุดรดิตถ์	ลับแล	แม่พูล	ผามูบ	วัดปริมาณน้ำฝนได้ ๓๕ มม.	นายคำเนิน เชียงพันธ์
	แม่ฮ่องสอน	ปาย	ทุ่งยาว	ทุ่งยาวใต้	ท้องฟ้าครึ้ม ไม่มีฝนตก	นายจรัส หมูคำ
	เชียงราย	เวียงแก่น	ทต.ม่วงยาย	ยายเหนือ	ท้องฟ้าครึ้ม มีฝนตก	นายสิทธิรัตน์ บุญยวง
เพชรบูรณ์	หล่มสัก	บึงน้ำเต้า	ธารทิพย์	ท้องฟ้าครึ้ม มีฝนตก	นายพนมชัย ศรีบูรณ	
ใต้	นครศรีธรรมราช	พิปูน	พิปูน	หูนบ	วัดปริมาณน้ำฝนได้ ๑ มม.	นายขันติชาติ องอาจ
	นครศรีธรรมราช	ลานสกา	เขาแก้ว	ร่อน	ท้องฟ้าครึ้ม ไม่มีฝนตก	นางสาวจากรวรรณ เนตรผาบ
	สตูล	ควนกาหลง	ควนกาหลง	ชอย ๑๐	ท้องฟ้าครึ้ม ไม่มีฝนตก	นายสมศักดิ์ เรืองมี
	ชุมพร	ท่าแซะ	รับร่อ	อีแปะ	ท้องฟ้าครึ้ม ไม่มีฝนตก	นางวิมลรัตน์ แก้วรักษ์
ตะวันออก	ฉะเชิงเทรา	ท่าตะเกียบ	ท่าตะเกียบ	อ่างเกลือดำ	ท้องฟ้าครึ้ม ไม่มีฝน	นายรัชช ธีรภูริรัตนพงศ์
	ฉะเชิงเทรา	สนามชัย	ท่ากระดาน	คลองกาย	ท้องฟ้าครึ้ม ไม่มีฝน	นายสมร มุฑิจิตต์
	ชลบุรี	บ่อทอง	พลวงทอง	เขาห้ายอด	ท้องฟ้าครึ้ม ไม่มีฝน	นายธวัช วัชรตม
	ชลบุรี	บ้านบึง	คลองกิ่ว	หนองน้ำเขียว	ท้องฟ้าโปร่ง ไม่มีฝน	นายสิทธิธา เนื่องจามรงค์
	ชลบุรี	ศรีราชา	เขาคันทรง	หุบบอน	ท้องฟ้าโปร่ง ไม่มีฝน	นางศรีไพร พูลผกา
กลาง	นครนายก	เมือง	หินตั้ง	น้ำตกนางรอง	วัดปริมาณน้ำฝนได้ ๔๒ มม.	นายชัยชาญ ชาประดิษฐ์
	กาญจนบุรี	สังขละบุรี	ปรางค์	วังชยาย	ท้องฟ้าครึ้ม มีฝนตก	นายบุญเหลือ แก้วกระจาย
	ราชบุรี	ปากท่อ	ยางหัก	ยางคู่	ท้องฟ้าครึ้ม ไม่มีฝนตก	นายมานพ ศิลปี
	อุทัยธานี	ห้วยคต	ทองหลาง	ละว้า	ท้องฟ้าโปร่ง ไม่มีฝนตก	นายประเวก อยู่รอง
	สุพรรณบุรี	ด่านช้าง	ห้วยขมิ้น	ป่าซี	ท้องฟ้าครึ้ม ไม่มีฝนตก	นายสาย ภาพภักดี
ตะวันออก เฉียงเหนือ	อุดรธานี	นาเยือง	โนนทอง	โสมสวรรค์	วัดปริมาณน้ำฝนได้ ๓๐ มม.	นายถาวร ประจัญกล้า
	นครราชสีมา	ปักธงชัย	สะแกราช	คลองเตย	มีเมฆบางส่วน อากาศเย็น	นายคณิง กรกั้ง
	เลย	ภูเรือ	ท่าศาลา	สำราญ	ท้องฟ้าครึ้ม ไม่มีฝนตก	นายกิตติ จำปานิล
	เลย	ด่านซ้าย	ด่านซ้าย	นาเวียง	ท้องฟ้าครึ้ม ไม่มีฝนตก	นายบุญชวน พรหมศรี
	ชัยภูมิ	เทพสถิต	นาช่างเหล็ก	นาช่างเหล็ก	ท้องฟ้าครึ้ม ไม่มีฝนตก	นางสำเภา มาทฤทธิ

หมายเหตุ : ศูนย์ปฏิบัติการธรณีพิบัติภัย ได้ประสานงานเครือข่ายเฝ้าระวังแจ้งเตือนธรณีพิบัติภัย จำนวน ๒๙ คน เพื่อรวบรวมข้อมูลในพื้นที่เพื่อจัดทำรายงานสถานการณ์ธรณีพิบัติภัยประจำวัน วันจันทร์ที่ ๑๑ มิถุนายน ๒๕๖๑