



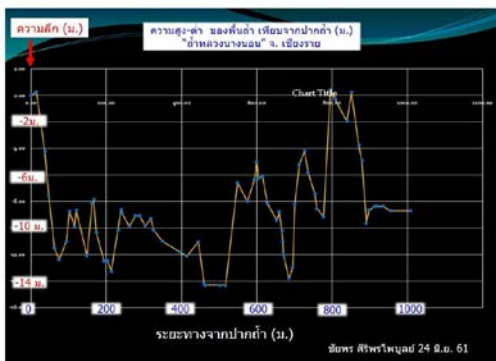
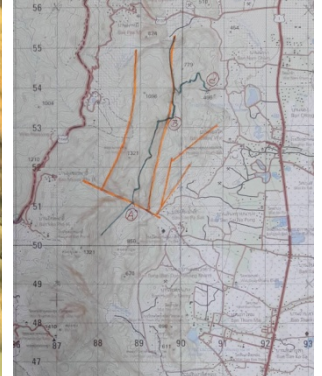
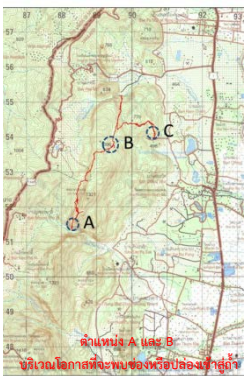
# กรมทรัพยากรธรณีสนับสนุนข้อมูลทางธรณีวิทยา “ถ้ำหลวงนางนอนอำเภอแม่สายจังหวัดเชียงราย”



ตามที่ปรากฏเป็นข่าวกลุ่มเด็กนักฟุตบอลของทีมโปงผา อายุตั้งแต่ ๑๓ - ๒๐ ปี จำนวน ๑๒ คน หายตัวไปภายในเขตนวนอุทยานถ้ำหลวง - ขุนน้ำนางนอน อำเภอแม่สาย จังหวัดเชียงราย ตั้งแต่วันที่ ๒๔ มิถุนายน ๒๕๖๑ ที่ผ่านมา หลังเข้าไปเที่ยวในถ้ำดังกล่าวแต่เนื่องจากเกิดฝนตกหนัก ส่งผลให้น้ำปิดปากถ้ำ พบเพียงจิ้งกรายาน และจิ้งกรายานยนต์ที่งัดด้านนอก

วันอังคารที่ ๒๖ มิถุนายน ๒๕๖๑ เวลา ๑๓.๐๐ น. กรมทรัพยากรธรณี โดย นายทศพร นุชอนงค์ อธิบดีกรมทรัพยากรธรณี พร้อมด้วย นายชัยพร ศิริพรไพบุลย์ ผู้เชี่ยวชาญพิเศษด้านการประสานงานระหว่างประเทศ แดงข่าวสื่อมวลชนสนับสนุนข้อมูลทางธรณีวิทยา “ถ้ำหลวงนางนอน อำเภอแม่สาย จังหวัดเชียงราย” ณ ห้องศูนย์ปฏิบัติการธรณีพิบัติภัย กรมทรัพยากรธรณี

เบื้องต้น กรมทรัพยากรธรณี โดย นายชัยพร ศิริพรไพบุลย์ ผู้เชี่ยวชาญพิเศษด้านการประสานงานระหว่างประเทศ (ผู้เชี่ยวชาญด้านถ้ำ) ได้ดำเนินการจัดส่งตำแหน่งของถ้ำและระดับความสูง-ต่ำของพื้นถ้ำที่ระดับความลึก ๑ กิโลเมตรจัดส่งให้ปลัดองค์การบริหารส่วนตำบลในท้องที่ และ กรมป้องกันและบรรเทาสาธารณภัยเพื่อประสานให้หน่วยกู้ภัยเร่งให้การช่วยเหลือต่อไป





นายทศพร นุชอนงค์ อธิบดีกรมทรัพยากรธรณี กล่าวว่า ขณะนี้กรมทรัพยากรธรณี ได้เปิดศูนย์ปฏิบัติการธรณีพิบัติภัยติดตามสถานการณ์นี้อย่างใกล้ชิด ขณะเดียวกันกรมทรัพยากรธรณีได้จัดทำข้อมูลทางธรณีวิทยาสืบค้นเพิ่มเติม เพื่อเพิ่มโอกาสที่จะพบทางเข้าถ้ำนอกเหนือจากปากถ้ำ โดยใช้ข้อมูลทางธรณีวิทยาเพื่อหาแนวรอยแตกของถ้ำที่พบโพรงหรือช่องที่เข้าได้อีกทางหนึ่ง เพื่อสนับสนุนทีมค้นหา ซึ่งในจุดนั้นจะพบบริเวณที่เรียกว่าถ้ำแห่งแผนที่ที่จะพบในตำแหน่ง A และ B คือ บริเวณโอกาสที่จะพบช่องหรือปล่องเข้าสู่ถ้ำ (จุดตัดระหว่างแนวถ้ำหรือรอยแตกของเขา) ตำแหน่ง A เป็นแนวหน้าผาใกล้เชิงเขา ส่วนในตำแหน่ง B เป็นร่องเขาบริเวณทางออกของถ้ำที่จะตัดในทางทิศใต้ของปลายถ้ำ

ด้าน นายชัยพร ศิริพรไพบุลย์ ผู้เชี่ยวชาญพิเศษด้านการประสานงานระหว่างประเทศ เปิดเผยว่า ลักษณะของถ้ำหลวงนางนอนของถ้ำเป็นถ้ำธารลอด ซึ่งในฤดูฝนจะมีน้ำไหลเข้ามาท่วมพื้นถ้ำ แต่เนื่องจากความสูงต่ำของพื้นถ้ำจะมีลักษณะต่างกัน เช่นบางช่วงมีเพดานถ้ำที่ต่ำมาก ไม่สามารถที่จะผ่านไปได้ ในช่วงที่มีน้ำท่วม ยกเว้นแต่จะให้รอให้น้ำลด หรือจะดำน้ำผ่านไป แต่เนื่องจากพื้นถ้ำในแต่ละช่วงจะมีบางจุดที่เกิดหินถล่ม และมีตะกอนดินสะสมบ้างส่วน ก็จะสามารถหลบหนีได้

“ในตอนนี้ กรมทรัพยากรธรณี ได้ส่งเจ้าหน้าที่ เครื่องมือ และนักวิชาการด้านถ้ำ ลงพื้นที่เพื่อคอยสนับสนุน ทีมค้นหาอีกทาง”

“ทั้งนี้ กรมทรัพยากรธรณี ขอแสดงความห่วงใยต่อความปลอดภัยของน้องๆ และหวังเป็นอย่างยิ่งว่าข้อมูลทางธรณีวิทยาจะเป็นส่วนหนึ่งในการช่วยเหลือน้องๆ ให้กลับออกมาได้อย่างปลอดภัย”