



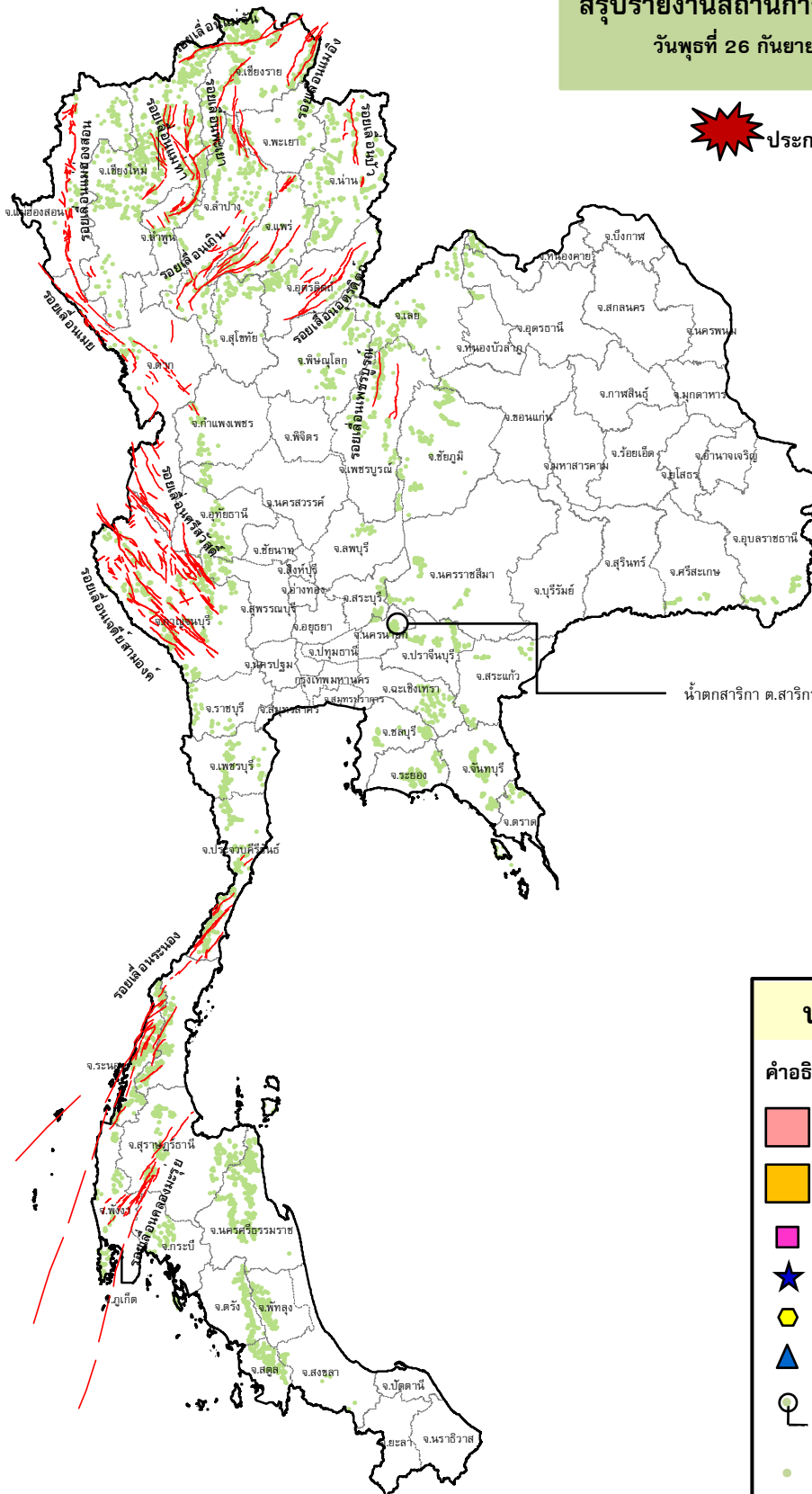
กรมทรัพยากรธรณี

สรุปรายงานสถานการณ์ธรณีพิบัติภัยประจำวัน

วันที่ 26 กันยายน 2561 เวลา 09.00 น.












ประกาศเฝ้าระวังดินถล่ม



น้ำตกลำริกา ต.ลำริกา อ.เมือง จ.นครนายก 120 มม.

ประเภทของภัยที่เกิด

คำอธิบายสัญลักษณ์

-  พื้นที่ประกาศเฝ้าระวังดินถล่ม
-  พื้นที่คาดการณ์ปริมาณน้ำฝนที่อาจก่อให้เกิดดินถล่ม
-  ดินถล่ม/ดินไหล/หินร่วง/รอยแยก
-  จุดเหนือศูนย์เกิดแผ่นดินไหว
-  สึนามิ
-  หลุมยุบ/ดินทรุดตัว
-  ปริมาณน้ำฝนในพื้นที่เสี่ยงภัยมากกว่า 100 มม. ขึ้นไป (1)
-  อาสาสมัครเครือข่ายวัดปริมาณน้ำฝนของกรมทรัพยากรธรณี
-  รอยเลื่อนมีพลัง



รายงานสถานการณ์ธรณีพิบัติภัยประจำวัน
วันที่ ๒๖ กันยายน พ.ศ. ๒๕๖๑ เวลา ๐๙.๐๐ น.



๑. ประกาศกรมทรัพยากรธรณี

- ไม่มี

๒. ธรณีพิบัติภัยภายในประเทศ รอบ ๒๔ ชั่วโมง

๒.๑ ดินถล่ม น้ำป่าไหลหลาก ดินไหล หินร่วง รอยแยก และหลุมยุบ

- ไม่มี

๒.๒ แผ่นดินไหว

- ไม่มี

๓. ธรณีพิบัติภัยทั่วโลก รอบ ๒๔ ชั่วโมง ที่มีผลกระทบรุนแรง (ดินถล่ม ภูเขาไฟระเบิด แผ่นดินไหว สึนามิ หลุมยุบและอื่นๆ)

- วานนี้ (๒๕ ก.ย. ๖๑) เวลา ๑๙.๒๐ น. เกิดแผ่นดินไหวขนาด ๒.๗ ที่ระดับความลึก ๑ กิโลเมตร บริเวณประเทศพม่า ห่างไปทางทิศตะวันตกเฉียงใต้ของอำเภอสบเมย จังหวัดแม่ฮ่องสอน ประมาณ ๔๐ กิโลเมตร ไม่มีรายงานความเสียหาย และไม่ส่งผลกระทบต่อประเทศไทย (ที่มา : กองเฝ้าระวังแผ่นดินไหว กรมอุตุนิยมวิทยา)

๔. พื้นที่ติดตามและเฝ้าระวังสถานการณ์ธรณีพิบัติภัยดินถล่มและน้ำป่าไหลหลากของกรมทรัพยากรธรณี

- เนื่องจากในพื้นที่เสี่ยงภัยดินถล่ม มีปริมาณน้ำฝนไม่ถึงเกณฑ์การเฝ้าระวัง ประกอบกับบางพื้นที่ไม่มีฝนตก จึงไม่มีพื้นที่ติดตามสถานการณ์พิบัติภัยดินถล่มและน้ำป่าไหลหลาก

๕. แนวทางการบริหาร

กรณีสถานการณ์ปกติ

- กรมทรัพยากรธรณี ร่วมกับหน่วยงานต่างๆ ที่เกี่ยวข้องดำเนินการติดตามสถานการณ์อย่างต่อเนื่องสม่ำเสมอ เพื่อให้พร้อมสำหรับการแลกเปลี่ยนและสนับสนุนข้อมูลด้านการบริหารจัดการพิบัติภัยของแต่ละหน่วยงาน และเป็นการช่วยบรรเทาและลดผลกระทบจากพิบัติภัยที่อาจเกิดขึ้นต่อชีวิตและทรัพย์สินของประชาชนอีกทางหนึ่ง
- หน่วยงานที่เกี่ยวข้องเตรียมความพร้อมเพื่อรับมือกับสถานการณ์ที่อาจเกิดขึ้นได้อย่างทัน่วงที
- แจกข้อมูล/ข่าวสาร/รายงาน อย่างสม่ำเสมอ

ข้อมูลสนับสนุนที่ใช้ในการวิเคราะห์ ติดตามและเฝ้าระวังธรณีพิบัติภัยดินถล่ม ศูนย์ปฏิบัติการธรณีพิบัติภัย มีดังนี้

● สภาพอากาศ (กรมอุตุนิยมวิทยา)

- พยากรณ์อากาศ ๒๔ ชั่วโมงข้างหน้า บริเวณภาคเหนือ ภาคตะวันออกเฉียงเหนือ และภาคกลางมีปริมาณฝนน้อยลง ส่วนภาคตะวันออก และภาคใต้ ยังคงมีฝนฟ้าคะนองเกิดขึ้นได้ในระยะนี้ประมาณร้อยละ 40 ของพื้นที่ ขอให้ประชาชนบริเวณภาคใต้ และภาคตะวันออก ระวังอันตรายจากฝนที่ตกสะสมไว้ด้วย อนึ่ง พายุไต้ฝุ่น “จ่ามี” (TRAMI) บริเวณมหาสมุทรแปซิฟิก มีแนวโน้มจะเคลื่อนเข้าใกล้เกาะใต้ในวันในวันที่ ๒๘-๒๙ กันยายน ๒๕๖๑ หลังจากนั้นจะเปลี่ยนทิศทางเคลื่อนเข้าประเทศญี่ปุ่นในวันที่ ๓๐ กันยายน ๒๕๖๑ ขอให้ผู้ที่เดินทางไปบริเวณดังกล่าวตรวจสอบสภาพอากาศก่อนเดินทางด้วย โดยพายุนี้ไม่มีผลกระทบต่อประเทศไทย

ลักษณะสำคัญทางอุตุนิยมวิทยา มรสุมตะวันตกเฉียงใต้กำลังอ่อนพัดปกคลุมทะเลอันดามัน ประเทศไทย และอ่าวไทย ลักษณะเช่นนี้ทำให้บริเวณดังกล่าว ยังคงมีฝนฟ้าคะนองเกิดขึ้นได้ในระยะนี้

- ปริมาณน้ำฝนสูงสุดวัดได้ที่อำเภอเมือง จังหวัดนครศรีธรรมราช ๓๗.๑ มม. (ที่มา : กรมอุตุนิยมวิทยา)

● พื้นที่คาดการณ์ปริมาณน้ำฝนที่อาจก่อให้เกิดดินถล่มล่วงหน้า ๓ วัน จากแบบจำลองพื้นที่อ่อนไหวต่อดินถล่มแบบพลวัต (AP Model) สำหรับศูนย์ปฏิบัติการธรณีพิบัติภัย

- ไม่มีพื้นที่คาดการณ์

หมายเหตุ AP Model เป็นการวิเคราะห์ข้อมูลเชิงสถิติของปริมาณน้ำฝนสะสมและเหตุการณ์ดินถล่มในอดีตนำมาสร้างเกณฑ์น้ำฝนสะสมวิกฤตสำหรับเฝ้าระวังและแจ้งเตือนภัยดินถล่ม ข้อมูลการคาดการณ์ปริมาณน้ำฝนล่วงหน้า ๗๒ ชั่วโมงโดยสถาบันสารสนเทศทรัพยากรน้ำและการเกษตร ได้นำมาวิเคราะห์ด้วยแบบจำลอง AP Model เพื่อคาดการณ์พื้นที่ที่จะติดตาม/เฝ้าระวังธรณีพิบัติภัยดินถล่มล่วงหน้า

- ปริมาณน้ำฝนที่วัดได้จากเครือข่ายเฝ้าระวังแจ้งเตือนธรณีพิบัติภัยในรอบ ๒๔ ชั่วโมง (๒๕ ก.ย. ๖๑ เวลา ๐๗.๐๐ น. - ๒๖ ก.ย. ๖๑ เวลา ๐๗.๐๐ น.)

ภาค	จังหวัด / อำเภอ / ตำบล / หมู่บ้าน				ข้อมูลปริมาณน้ำฝน (รอบ ๒๔ ชม.)	เครือข่ายฯ ทธ. (ผู้รายงาน)
เหนือ	ลำพูน	แม่ทา	ทากาศ	ดอยแช่	วัดปริมาณน้ำฝนได้ ๙๒ มม.	นายณัฐธนน นัทโทโครุงศักดิ์
	ลำพูน	แม่ทา	ทาสบเส้า	สบสะปืด	วัดปริมาณน้ำฝนได้ ๔๐ มม.	นายผล สายอุ้น
	แม่ฮ่องสอน	ปาย	เมืองแปง	สบสา	ท้องฟ้าโปร่ง อากาศแจ่มใส	นายพยนตร์ อนันต์
	เชียงใหม่	เวียงป่าเป้า	แม่เจดีย์	ขันหอม	ท้องฟ้าโปร่ง ไม่มีฝน	นายสมยศ ต้าคำดี
	เชียงใหม่	แม่แตง	แม่แตง	ตีนธาตุ	ท้องฟ้าโปร่ง อากาศแจ่มใส	นายอนันต์ อินทร์ชัย
	ตาก	แม่สอด	แม่สอด	สรรพวิทยา	ท้องฟ้าโปร่ง อากาศแจ่มใส	นายวิทยา วินาโร
ใต้	สุราษฎร์ธานี	พนม	พนม	ลูกเดือน	วัดปริมาณน้ำฝนได้ ๙๐ มม.	นายสุทิน วิจิต
	นครศรีธรรมราช	พิปูน	พิปูน	หูนบ	วัดปริมาณน้ำฝนได้ ๖๐ มม.	นายขันตชาติ องอาจ
	นครศรีธรรมราช	ท่าศาลา	สระแก้ว	หัวคู	วัดปริมาณน้ำฝนได้ ๖๐ มม.	นางอรษา แก้วทิด
	นครศรีธรรมราช	นบพิตำ	นบพิตำ	โรงเหล็ก	วัดปริมาณน้ำฝนได้ ๕๑ มม.	นายโชคดี รัตนา
	พังงา	กะปง	เหล	ช้างเชือ	วัดปริมาณน้ำฝนได้ ๔๕ มม.	นายจริต แสงทอง
	นครศรีธรรมราช	นบพิตำ	นบพิตำ	ทุ่งไ	วัดปริมาณน้ำฝนได้ ๔๔ มม.	นายสมศักดิ์ เพ็ชรเจริญ
	นครศรีธรรมราช	พิปูน	พิปูน	ใหม่	วัดปริมาณน้ำฝนได้ ๔๐ มม.	นางหนูพริก ประสงค์
	ระนอง	ละอุ่น	บางแก้ว	บางแก้วน้อย	วัดปริมาณน้ำฝนได้ ๔๐ มม.	นายพันวิทย์ เพ็ชรศิริ
	สุราษฎร์ธานี	พนม	พนม	สาคลี่	วัดปริมาณน้ำฝนได้ ๓๕ มม.	นางพัชรา เพชรขุ้ม
	นครศรีธรรมราช	ช้างกลาง	ช้างกลาง	ท่าแพ	วัดปริมาณน้ำฝนได้ ๑๙ มม.	นางสมจิต สีนภูมิ
	ชุมพร	ท่าแซะ	คุริง	ท่าลานทอง	วัดปริมาณน้ำฝนได้ ๑๐ มม.	นายประทีป ท้าวเชื้อลาว
	สุราษฎร์ธานี	พนม	พังกาญจน์	ช่องม้าเหล็ก	วัดปริมาณน้ำฝนได้ ๑๐ มม.	นางซูศรี ศิริรักษ์
	ชุมพร	สวี	วิสัยใต้	หาดพริก	วัดปริมาณน้ำฝนได้ ๔ มม.	นายทวัฒน์ แดงอ่อน
	สตูล	ทุ่งหว้า	ป่าแก่บ่อหิน	ทุ่งดินลุ่ม	ท้องฟ้าโปร่ง ไม่มีฝน	นายเชียร ชานาญตง
	ชุมพร	เมือง	บ้านนา	โนง่วม	ท้องฟ้าครึ้ม มีฝนตก	นายสุรินทร์ ทวยนาค
ตะวันออก	จันทบุรี	มะขาม	ฉมัน	สระโอง	วัดปริมาณน้ำฝนได้ ๖๐ มม.	นายชิน เอี่ยมชื่น
	ระยอง	เมือง	สำนักทอง	ธรรมสถิตย์	ท้องฟ้าโปร่ง อากาศร้อน	นายต๋อย เทพประสิทธิ์
	ระยอง	เขาชะเมา	ห้วยทับมอญ	คลองหิน	ท้องฟ้าโปร่ง อากาศดี	นายบัญชา บัวผุด
	ชลบุรี	บ่อทอง	พลวงทอง	คลองตาเพชร	ท้องฟ้าครึ้มบางส่วน ไม่มีฝน	นางวิริยา จงจา
	ตราด	บ่อไร่	หนองบอน	คอแล	ท้องฟ้าครึ้มบางส่วน ไม่มีฝน	นายวิรัตน์ เชื้อปาน
กลาง	นครนายก	เมือง	สาริกา	น้ำตกสาริกา	วัดปริมาณน้ำฝนได้ ๑๒๐ มม.	นายชัยชาญ ชาติประดิษฐ์
	นครนายก	เมือง	หินตั้ง	น้ำตกนางรอง	วัดปริมาณน้ำฝนได้ ๓๙ มม.	นายชัยชาญ ชาติประดิษฐ์
	ประจวบคีรีขันธ์	เมือง	อ่าวน้อย	ย่านซื่อ	ท้องฟ้าครึ้มบางส่วน ไม่มีฝน	นายสง่า คลับคล้าย
	สระบุรี	แก่งคอย	ชะอม	ตาชัชศรี	ท้องฟ้าโปร่ง มีแดดออก	นางนิตย์ พงษ์สุข
	สระบุรี	มวกเหล็ก	มวกเหล็ก	ซับประดู่	ท้องฟ้าครึ้มบางส่วน ไม่มีฝน	นางสดใส สามี
	สระบุรี	มวกเหล็ก	มวกเหล็ก	ปากคลอง	ท้องฟ้าโปร่ง ไม่มีฝน	นายประจวบ แวงวัน
ตะวันออก เฉียงเหนือ	นครราชสีมา	วังน้ำเขียว	อุดมทรัพย์	วังน้ำเขียว	วัดปริมาณน้ำฝนได้ ๑๐ มม.	นายวินัย จรจิ่ง
	อุบลราชธานี	นาจะหลวย	บ้านคึม	ทุ่งเงิน	ท้องฟ้าโปร่ง แดดร้อน	นายวีระชัย โกษา
	นครราชสีมา	ปากช่อง	เทศบาลตำบลหมูสี		ท้องฟ้าโปร่ง ไม่มีฝน	นายประเชิญ คุณหัวโทน
	ศรีสะเกษ	ภูสิงห์	ดงรัก	นาตราว	ท้องฟ้าโปร่ง แดดออก	นางเพ็ญประภา ทองประสาร
	หนองคาย	สังคม	สังคม	น้ำไพร	ท้องฟ้าโปร่ง แดดออก	นายสุกัน ปานคน
	หนองบัวลำภู	สุวรรณคูหา	บ้านโคก	ทุ่งน้อย	ท้องฟ้าโปร่ง แดดออก	นายน้อย นนมะ

หมายเหตุ : ศูนย์ปฏิบัติการธรณีพิบัติภัย ได้ประสานงานเครือข่ายเฝ้าระวังแจ้งเตือนธรณีพิบัติภัย จำนวน ๓๘ คน เพื่อรวบรวมข้อมูลในพื้นที่เพื่อจัดทำรายงานสถานการณ์ธรณีพิบัติภัยประจำวัน วันพุธที่ ๒๖ กันยายน พ.ศ. ๒๕๖๑