



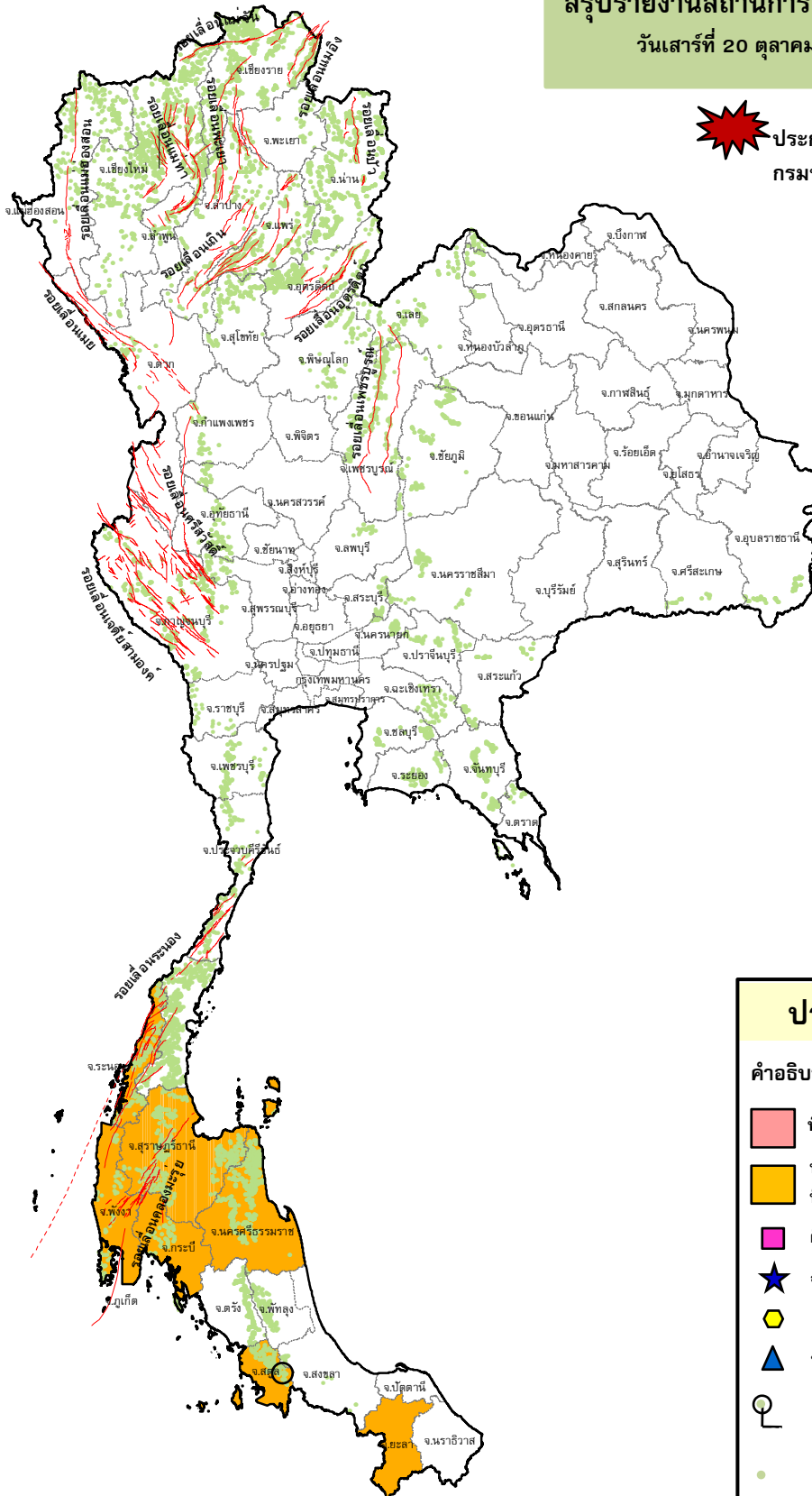
กรมทรัพยากรธรณี

สรุปรายงานสถานการณ์ธรณีพิบัติภัยประจำวัน

วันเสาร์ที่ 20 ตุลาคม 2561 เวลา 10.00 น.












ประกาศเฝ้าระวังดินถล่ม
กรมทรัพยากรธรณี



ประเภทของภัยที่เกิด

คำอธิบายสัญลักษณ์

-  พื้นที่ประกาศเฝ้าระวังดินถล่ม
-  พื้นที่คาดการณ์ปริมาณน้ำฝนที่อาจก่อให้เกิดดินถล่ม (8)
-  ดินถล่ม/ดินไหล/หินร่วง/รอยแยก
-  จุดเหนือศูนย์เกิดแผ่นดินไหว
-  สีนามิ
-  หลุมยุบ/ดินทรุดตัว
-  ปริมาณน้ำฝนในพื้นที่เสี่ยงภัยมากกว่า 100 มม. ขึ้นไป
-  อาสาสมัครเครือข่ายวัดปริมาณน้ำฝนของกรมทรัพยากรธรณี
-  รอยเลื่อนมีพลัง



รายงานสถานการณ์ธรณีพิบัติภัยประจำวัน
วันเสาร์ที่ ๒๐ ตุลาคม พ.ศ. ๒๕๖๑ เวลา ๑๐.๐๐ น.



๑. ประกาศกรมทรัพยากรธรณี

- ไม่มี

๒. ธรณีพิบัติภัยภายในประเทศ รอบ ๒๔ ชั่วโมง

๒.๑ ดินถล่มน้ำป่าไหลหลาก ดินไหล หินร่วง รอยแยก และหลุมยุบ

- ไม่มี

๒.๒ แผ่นดินไหว

- ไม่มี

๓. ธรณีพิบัติภัยทั่วโลก รอบ ๒๔ ชั่วโมง ที่มีผลกระทบรุนแรง (ดินถล่ม ภูเขาไฟระเบิด แผ่นดินไหว สึนามิ หลุมยุบและอื่นๆ)

- ไม่มี

๔. พื้นที่ติดตามและเฝ้าระวังสถานการณ์ธรณีพิบัติภัยดินถล่มและน้ำป่าไหลหลากของกรมทรัพยากรธรณี

- เนื่องจากในพื้นที่เสี่ยงดินถล่ม มีปริมาณน้ำฝนไม่ถึงเกณฑ์การเฝ้าระวัง ประกอบกับบางพื้นที่ไม่มีฝนตก จึงไม่มีพื้นที่ติดตามสถานการณ์ธรณีพิบัติภัยดินถล่มและน้ำป่าไหลหลาก

๕. แนวทางการบริหาร

กรณีสถานการณ์ปกติ

- กรมทรัพยากรธรณี ร่วมกับหน่วยงานต่างๆ ที่เกี่ยวข้องดำเนินการติดตามสถานการณ์อย่างต่อเนื่องสม่ำเสมอ เพื่อให้พร้อมสำหรับการแลกเปลี่ยนและสนับสนุนข้อมูลด้านการบริหารจัดการพิบัติภัยของแต่ละหน่วยงาน และเป็นการช่วยบรรเทาและลดผลกระทบจากพิบัติภัยที่อาจเกิดขึ้นต่อชีวิตและทรัพย์สินของประชาชนอีกทางหนึ่ง
- หน่วยงานที่เกี่ยวข้องเตรียมความพร้อมเพื่อรับมือกับสถานการณ์ที่อาจเกิดขึ้นได้อย่างทัน่วงที
- แจ้งข้อมูล/ข่าวสาร/รายงาน อย่างสม่ำเสมอ

ข้อมูลสนับสนุนที่ใช้ในการวิเคราะห์ ติดตามและเฝ้าระวังธรณีพิบัติภัยดินถล่ม ศูนย์ปฏิบัติการธรณีพิบัติภัย มีดังนี้

• สภาพอากาศ (กรมอุตุนิยมวิทยา)

- พยากรณ์อากาศ ๒๔ ชั่วโมงข้างหน้า ภาคกลาง ภาคตะวันออก ภาคใต้ รวมทั้งกรุงเทพมหานครและปริมณฑลมีฝนฟ้าคะนองเพิ่มขึ้นกับมีฝนตกหนักถึงหนักมากบางแห่ง ขอให้ประชาชนบริเวณดังกล่าวระวังอันตรายจากฝนตกหนักและฝนที่ตกสะสม ที่อาจทำให้เกิดน้ำท่วมฉับพลัน และน้ำป่าไหลหลากได้ สำหรับบริเวณอ่าวไทยมีคลื่นสูง ๒ - ๓ เมตร ขอให้ชาวเรือบริเวณอ่าวไทยเดินเรือด้วยความระมัดระวัง และเรือเล็กควรออกจากฝั่งในช่วงวันที่ ๒๐ - ๒๒ ตุลาคม ๒๕๖๑

ลักษณะสำคัญทางอุตุนิยมวิทยา พายุดีเปรสชันบริเวณอ่าวไทย มีความเร็วลมสูงสุดใกล้ศูนย์กลางประมาณ 55 กิโลเมตรต่อชั่วโมง พายุนี้กำลังเคลื่อนตัวทางทิศตะวันตกค่อนทางเหนือเล็กน้อยด้วยความเร็ว ๒๐ กิโลเมตรต่อชั่วโมง คาดว่าพายุจะเคลื่อนขึ้นฝั่งบริเวณจังหวัดประจวบคีรีขันธ์ในวันนี้ (๒๐ ต.ค. ๖๑) ทำให้บริเวณภาคกลาง ภาคตะวันออก และภาคใต้มีฝนเพิ่มมากขึ้นและมีฝนตกหนักถึงหนักมากบางแห่ง สำหรับคลื่นลมบริเวณอ่าวไทยมีกำลังแรง

- ปริมาณน้ำฝนสูงสุดวัดได้ที่อำเภอเมือง จังหวัดเพชรบุรี ๔๔.๗ มม. (ที่มา : กรมอุตุนิยมวิทยา)

• พื้นที่คาดการณ์ปริมาณน้ำฝนที่อาจก่อให้เกิดดินถล่มล่วงหน้า ๓ วัน จากแบบจำลองพื้นที่อ่อนไหวต่อดินถล่มแบบพลวัต (AP Model) สำหรับศูนย์ปฏิบัติการธรณีพิบัติภัย

- จังหวัดระนอง พังงา ภูเก็ต กระบี่ สุราษฎร์ธานี นครศรีธรรมราช สตูล และยะลา / เฝ้าระวังในระยะ ๑ - ๒ วัน

หมายเหตุ AP Model เป็นการวิเคราะห์ข้อมูลเชิงสถิติของปริมาณน้ำฝนสะสมและเหตุการณ์ดินถล่มในอดีตนำมาสร้างเกณฑ์น้ำฝนสะสมวิกฤตสำหรับเฝ้าระวังและแจ้งเตือนภัยดินถล่ม ข้อมูลการคาดการณ์ปริมาณน้ำฝนล่วงหน้า ๗๒ ชั่วโมงโดยสถาบันสารสนเทศทรัพยากรน้ำและการเกษตร ได้นำมาวิเคราะห์ด้วยแบบจำลอง AP Model เพื่อคาดการณ์พื้นที่ที่จะติดตาม/เฝ้าระวังธรณีพิบัติภัยดินถล่มล่วงหน้า

• ปริมาณน้ำฝนที่วัดได้จากเครือข่ายเฝ้าระวังแจ้งเตือนธรณีพิบัติภัยในรอบ ๒๔ ชั่วโมง (๑๙ ต.ค. ๖๑ เวลา ๐๗.๐๐ น. - ๒๐ ต.ค. ๖๑ เวลา ๐๗.๐๐ น.)

ภาค	จังหวัด / อำเภอ / ตำบล / หมู่บ้าน				ข้อมูลปริมาณน้ำฝน (รอบ ๒๔ ชม.)	เครือข่ายฯ ทร. (ผู้รายงาน)
เหนือ	เพชรบูรณ์	หล่มสัก	น้ำแกว	น้ำแกวร่องเชือก	วัดปริมาณน้ำฝนได้ ๑๐ มม.	นายเสมอ เหมือนพรม
	น่าน	ปัว	อวน	ทุ่งแฮ้ว	ท้องฟ้าโปร่ง ไม่มีฝนตก	นายจำเนียร นันศิริ
	แม่ฮ่องสอน	ปางมะผ้า	สบป่อง	ไร่	ท้องฟ้าโปร่ง ไม่มีฝนตก	นายวินัย บัวเกล็ก
	อุตรดิตถ์	ลับแล	แม่พูล	ห้วยตองสาด	ท้องฟ้ามีดครึ้ม ไม่มีฝน	นางพรวิภา ศีลาวรรณ
						นายฤทธิชัย ชำคัง
ใต้	ชุมพร	ท่าแซะ	คูริง	ท่าลานทอง	วัดปริมาณน้ำฝนได้ ๕๐ มม.	นายประทีป ท้าวเชื้อลาว
	ชุมพร	เมือง	บ้านนา	เขาปูน	วัดปริมาณน้ำฝนได้ ๔๕ มม.	นายดำรัส บัวสารบรรณ
	ชุมพร	สวี	วิสัยใต้	หาดพริก	วัดปริมาณน้ำฝนได้ ๔๐ มม.	นายทวีวัฒน์ แดงอ่อน
	สุราษฎร์ธานี	พนม	พนม	แสนสุข	วัดปริมาณน้ำฝนได้ ๓๕ มม.	นายเมธามาต บัวสุวรรณ
	ระนอง	ละอุ่น	บางแก้ว	บางแก้วน้อย	วัดปริมาณน้ำฝนได้ ๓๐ มม.	นายทันวิทย์ เพ็ชรศิริ
	ระนอง	เมือง	ราชกรูด	นกงาง	วัดปริมาณน้ำฝนได้ ๒๐ มม.	นายรุ่งนที สุขเกษม
	ชุมพร	สวี	วิสัยใต้	ควน	วัดปริมาณน้ำฝนได้ ๑๗ มม.	นางณัฐณิชา ศรีวิสัย
	นครศรีธรรมราช	พิปูน	พิปูน	ใหม่	ท้องฟ้าโปร่ง ไม่มีฝนตก	นางหนูพริก ประสงค์
	นครศรีธรรมราช	พิปูน	พิปูน	หูนบ	ท้องฟ้ามีดครึ้ม ไม่มีฝนตก	นายชูศักดิ์ เลิศไกร
	นครศรีธรรมราช	สิชล	ทุ่งปรัง	ปลายทอน	ท้องฟ้ามีดครึ้ม มีฝนตกหนัก	นายสุนันท์ ขุนณรงค์
	นครศรีธรรมราช	สิชล	สิชล	คลองตาโป	ท้องฟ้ามีดครึ้ม มีฝนตก	นายศิระ แซ่ลิ้ม
	นครศรีธรรมราช	สิชล	เป็ลียน	เขาม	ท้องฟ้ามีดครึ้ม มีฝนตก	นายวิรัตน์ รอดฤทธิ์
	นครศรีธรรมราช	ท่าศาลา	ตลิ่งชัน	ชะอม	ท้องฟ้ามีดครึ้ม มีฝนตก	นางฉัตรวดี ศรีรัตน์
	นครศรีธรรมราช	ช้างกลาง	ช้างกลาง	คลองกุ่ม	ท้องฟ้ามีดครึ้ม มีฝนตก	นายภักดี มณีฉาย
	นครศรีธรรมราช	นบพิตำ	นบพิตำ	ทุ่งโน	ท้องฟ้ามีดครึ้ม ไม่มีฝนตก	นายสมศักดิ์ เพ็ชรเจริญ
	ชุมพร	ละแม	ละแม	สระขาว	ท้องฟ้าครึ้ม มีฝนตกปรอยๆ	นายปราโมทย์ เครือสาย
สงขลา	รัตภูมิ	เขาพระ	เขาสอยดาว	ท้องฟ้ามีดครึ้ม ไม่มีฝน	นายอัมพร แก้วสุรินทร์	
ตะวันออก	ระยอง	บ้านค่าย	ชากบก	บึงต้นชัน	ท้องฟ้ามีดครึ้ม ไม่มีฝนตก	นายบุญยอ รอดมา
	จันทบุรี	มะขาม	ฉมัน	ตะบกเตี้ย	ท้องฟ้าครึ้ม มีฝนตกปรอยๆ	นายภิรมย์ แยมสวน
	ปราจีนบุรี	ประจันตคาม	โพธิ์งาม	คลองพันปลา	ท้องฟ้าครึ้ม มีฝนตกปรอยๆ	นายคำมี มั่งสุลย์
	สระแก้ว	วังน้ำเย็น	ทุ่งมหาเจริญ	คลองจระเข้	ท้องฟ้าครึ้ม มีฝนตกปรอยๆ	นางวิไล ชัยชาติ
กลาง	ราชบุรี	บ้านคา	บ้านบึง	พุน้ำร้อน	วัดปริมาณน้ำฝนได้ ๒๐ มม.	นายชัยพร แต่งพลกรัง
	นครนายก	เมือง	หินตั้ง	น้ำตกนางรอง	วัดปริมาณน้ำฝนได้ ๐.๓ มม.	นายชัยชาญ ชาติประดิษฐ์
	นครนายก	เมือง	สาริกา	น้ำตกลำราง	วัดปริมาณน้ำฝนได้ ๐.๑ มม.	นายชัยชาญ ชาติประดิษฐ์
	สระบุรี	มวกเหล็ก	มิตรภาพ	คิ้วตะเคียน	ท้องฟ้ามีดครึ้ม มีฝนตกปรอยๆ	นายมงคล เสมียนรัมย์
	กาญจนบุรี	ด่านมะขามเตี้ย	จรเข้เผือก	ไทรทอง	ท้องฟ้ามีดครึ้ม มีฝนตกปรอยๆ	นายวิชาญ ต้นมณีกุล
	ลพบุรี	สระโบสถ์	นิคมชัย	ดงหลุ่ม	ท้องฟ้ามีดครึ้ม มีฝนตกปรอยๆ	นางมีสยา พรพมา
ตะวันออก เฉียงเหนือ	อุบลราชธานี	น้ำยืน	สีวิเชียร	ข้าฆ่า	วัดปริมาณน้ำฝนได้ ๔๐ มม.	นางเนตรนรินทร์ หาวิวรร
	นครราชสีมา	ปากช่อง	หมูสี	เทศบาลหมูสี	วัดปริมาณน้ำฝนได้ ๖ มม.	นายประเชิญ คุณหัวโตน
	อุบลราชธานี	นาจะหลวย	นาจะหลวย	แก่งขี้เหล็ก	วัดปริมาณน้ำฝนได้ ๐.๑ มม.	นายบัวรินทร์ วาตา
	นครราชสีมา	ปากช่อง	หมูสี	ท่าช้างใต้	วัดปริมาณน้ำฝนได้ ๐.๑ มม.	นายบุญมี สาระมู
	นครราชสีมา	สีคิ้ว	คลองไผ่	หนองซอน	ท้องฟ้ามีดครึ้ม มีฝนตกปรอยๆ	นายยลพัช ก้องกระโทก

หมายเหตุ : ศูนย์ปฏิบัติการธรณีพิบัติภัย ได้ประสานงานเครือข่ายเฝ้าระวังแจ้งเตือนธรณีพิบัติภัย จำนวน ๓๗ คน เพื่อรวบรวมข้อมูลในพื้นที่เพื่อจัดทำรายงานสถานการณ์ธรณีพิบัติภัยประจำวัน วันเสาร์ที่ ๒๐ ตุลาคม ๒๕๖๑