



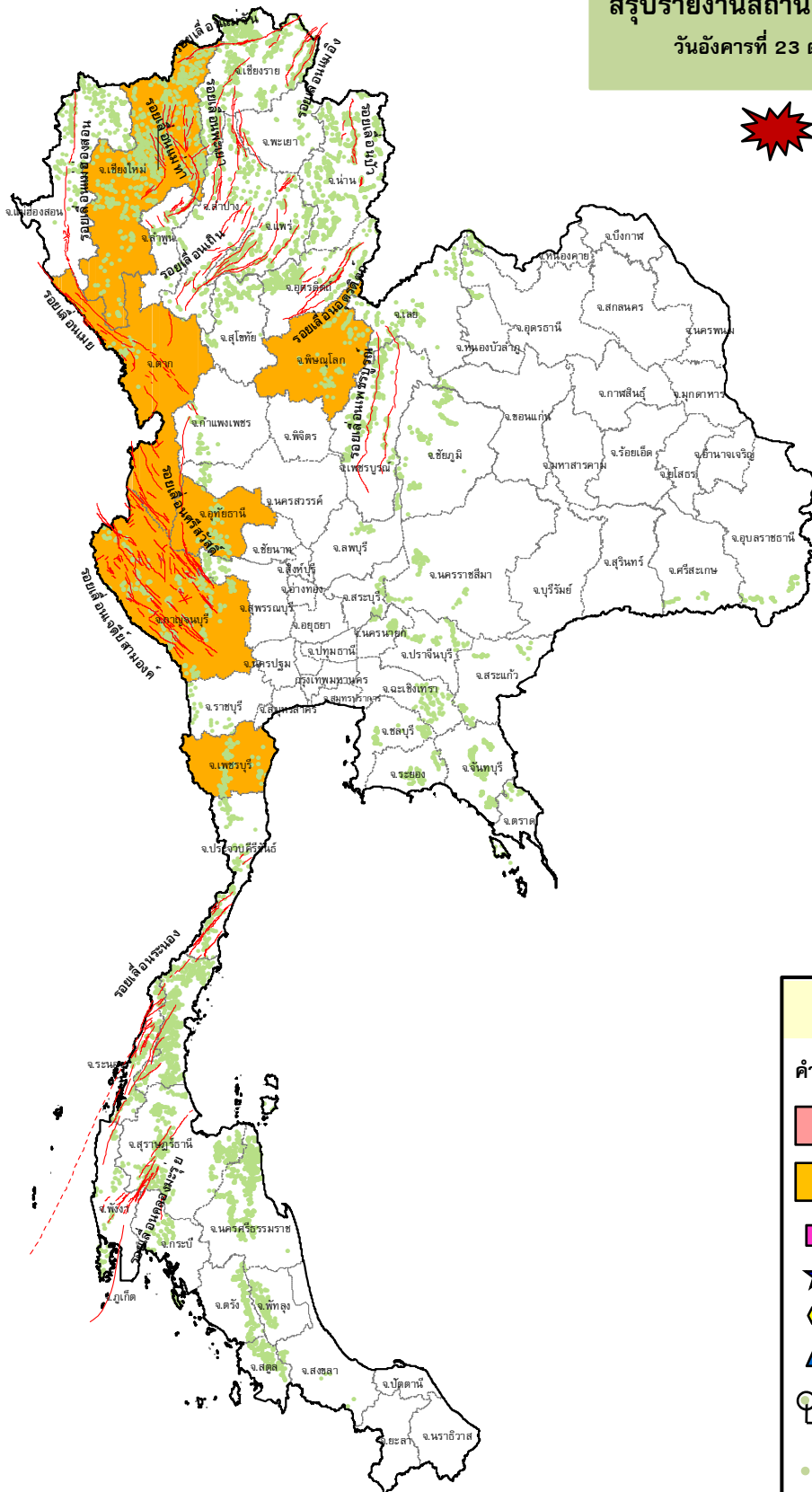
กรมทรัพยากรธรณี

สรุปรายงานสถานการณ์ธรณีพิบัติภัยประจำวัน

วันอังคารที่ 23 ตุลาคม 2561 เวลา 10.00 น.












ประกาศเฝ้าระวังดินถล่ม
กรมทรัพยากรธรณี



ประเภทของภัยที่เกิด

คำอธิบายสัญลักษณ์

-  พื้นที่ประกาศเฝ้าระวังดินถล่ม
-  พื้นที่คาดการณ์ปริมาณน้ำฝนที่อาจก่อให้เกิดดินถล่ม (6)
-  ดินถล่ม/ดินไหล/หินร่วง/รอยแยก
-  จุดเหนือศูนย์เกิดแผ่นดินไหว
-  สีนามี
-  หลุมยุบ/ดินทรุดตัว
-  ปริมาณน้ำฝนในพื้นที่เสี่ยงภัยมากกว่า 100 มม. ขึ้นไป
-  อาสาสมัครเครือข่ายวัดปริมาณน้ำฝนของกรมทรัพยากรธรณี
-  รอยเลื่อนมีพลัง



รายงานสถานการณ์ธรณีพิบัติภัยประจำวัน
วันอังคารที่ ๒๓ ตุลาคม พ.ศ. ๒๕๖๑ เวลา ๑๐.๐๐ น.



๑. ประกาศกรมทรัพยากรธรณี

- ไม่มี

๒. ธรณีพิบัติภัยภายในประเทศ รอบ ๒๔ ชั่วโมง

๒.๑ ดินถล่มน้ำป่าไหลหลาก ดินไหล หินร่วง รอยแยก และหลุมยุบ

- ไม่มี

๒.๒ แผ่นดินไหว

- ไม่มี

๓. ธรณีพิบัติภัยทั่วโลก รอบ ๒๔ ชั่วโมง ที่มีผลกระทบรุนแรง (ดินถล่ม ภูเขาไฟระเบิด แผ่นดินไหว สึนามิ หลุมยุบและอื่นๆ)

- ไม่มี

๔. พื้นที่ติดตามและเฝ้าระวังสถานการณ์ธรณีพิบัติภัยดินถล่มและน้ำป่าไหลหลากของกรมทรัพยากรธรณี

- เนื่องจากในพื้นที่เสี่ยงดินถล่ม มีปริมาณน้ำฝนไม่ถึงเกณฑ์การเฝ้าระวัง ประกอบกับบางพื้นที่ไม่มีฝนตก จึงไม่มีพื้นที่ติดตามสถานการณ์พิบัติภัยดินถล่มและน้ำป่าไหลหลาก

๕. แนวทางการบริหาร

กรณีสถานการณ์ปกติ

- กรมทรัพยากรธรณี ร่วมกับหน่วยงานต่างๆ ที่เกี่ยวข้องดำเนินการติดตามสถานการณ์อย่างต่อเนื่องสม่ำเสมอ เพื่อให้พร้อมสำหรับการแลกเปลี่ยนและสนับสนุนข้อมูลด้านการบริหารจัดการพิบัติภัยของแต่ละหน่วยงาน และเป็นการช่วยบรรเทาและลดผลกระทบจากพิบัติภัยที่อาจเกิดขึ้นต่อชีวิตและทรัพย์สินของประชาชนอีกทางหนึ่ง
- หน่วยงานที่เกี่ยวข้องเตรียมความพร้อมเพื่อรับมือกับสถานการณ์ที่อาจเกิดขึ้นได้อย่างทันท่วงที
- แจ้งข้อมูล/ข่าวสาร/รายงาน อย่างสม่ำเสมอ

ข้อมูลสนับสนุนที่ใช้ในการวิเคราะห์ ติดตามและเฝ้าระวังธรณีพิบัติภัยดินถล่ม ศูนย์ปฏิบัติการธรณีพิบัติภัย มีดังนี้

• สภาพอากาศ (กรมอุตุนิยมวิทยา)

- พยากรณ์อากาศ ๒๔ ชั่วโมงข้างหน้า ประเทศไทยยังคงมีฝนตกต่อเนื่อง และมีฝนตกหนักบางแห่ง บริเวณภาคเหนือ และภาคกลาง ขอให้ประชาชนบริเวณดังกล่าวระวังอันตรายจากฝนตกหนักและฝนที่ตกสะสม ที่อาจทำให้เกิดน้ำท่วมฉับพลัน และน้ำป่าไหลหลากได้ ส่วนภาคตะวันออกเฉียงเหนือ ภาคตะวันออก และภาคใต้จะมีฝนฟ้าคะนองต่อเนื่อง

อนึ่ง ในช่วงวันที่ ๒๔ - ๒๖ ต.ค. ๖๑ จะมีหย่อมความกดอากาศต่ำเคลื่อนจากอ่าวไทยตอนล่างเข้าสู่ประเทศมาเลเซีย ทำให้บริเวณภาคใต้ยังคงมีฝนตกต่อเนื่องและมีฝนตกหนักบางแห่งในช่วงเวลาดังกล่าว

ลักษณะสำคัญทางอุตุนิยมวิทยา หย่อมความกดอากาศต่ำปกคลุมบริเวณประเทศเมียนมา ลักษณะเช่นนี้ทำให้ภาคเหนือ และภาคกลาง ยังคงมีฝนตกต่อเนื่องกับมีฝนตกหนักบางแห่ง ประกอบกับมีลมตะวันออกเฉียงใต้พัดนำความชื้นจากทะเลจีนใต้เข้ามาปกคลุมภาคตะวันออกเฉียงเหนือ ภาคตะวันออก และอ่าวไทย ทำให้บริเวณดังกล่าวยังคงมีฝนตกต่อเนื่อง

- ปริมาณน้ำฝนสูงสุดวัดได้ที่อำเภอสะเดา จังหวัดสงขลา ๕๘.๔ มม. (ที่มา : กรมอุตุนิยมวิทยา)

• พื้นที่คาดการณ์ปริมาณน้ำฝนที่อาจก่อให้เกิดดินถล่มล่วงหน้า ๓ วัน จากแบบจำลองพื้นที่อ่อนไหวต่อดินถล่มแบบพลวัต (AP Model) สำหรับศูนย์ปฏิบัติการธรณีพิบัติภัย

- จังหวัดเชียงใหม่ ตาก กาญจนบุรี เพชรบุรี อุทัยธานี และพิษณุโลก /เฝ้าระวังในระยะ ๒-๓ วัน

หมายเหตุ AP Model เป็นการวิเคราะห์ข้อมูลเชิงสถิติของปริมาณน้ำฝนสะสมและเหตุการณ์ดินถล่มในอดีตนำมาสร้างเกณฑ์น้ำฝนสะสมวิกฤตสำหรับเฝ้าระวังและแจ้งเตือนภัยดินถล่ม ข้อมูลการคาดการณ์ปริมาณน้ำฝนล่วงหน้า ๗๒ ชั่วโมงโดยสถาบันสารสนเทศทรัพยากรน้ำและการเกษตร ได้นำมาวิเคราะห์ด้วยแบบจำลอง AP Model เพื่อคาดการณ์พื้นที่ที่จะติดตาม/เฝ้าระวังธรณีพิบัติภัยดินถล่มล่วงหน้า

• ปริมาณน้ำฝนที่วัดได้จากเครือข่ายเฝ้าระวังแจ้งเตือนธรณีพิบัติภัยในรอบ ๒๔ ชั่วโมง (๒๒ ต.ค. ๖๑ เวลา ๐๗.๐๐ น. - ๒๓ ต.ค. ๖๑ เวลา ๐๗.๐๐ น.)

ภาค	จังหวัด / อำเภอ / ตำบล / หมู่บ้าน				ข้อมูลปริมาณน้ำฝน (รอบ ๒๔ ชม.)	เครือข่ายฯ ทธ. (ผู้รายงาน)
เหนือ	กำแพงเพชร	คลองลาน	โป่งน้ำร้อน	โป่งน้ำร้อน	วัดปริมาณน้ำฝนได้ ๗๐ มม.	นางสังวาลย์ พิบุรณ์
	เชียงใหม่	แม่แตง	แม่แตง	ทุ่งหลวง	วัดปริมาณน้ำฝนได้ ๔๐ มม.	นายเอียน ดีบสม
	ตาก	แม่ระมาด	แม่ตื่น	ห้วยหมาบ้า	วัดปริมาณน้ำฝนได้ ๔๐ มม.	นายกู้แส วาริมาณะ
	เชียงใหม่	ดอยสะเก็ด	ลวงเหนือ	ลวงเหนือ	วัดปริมาณน้ำฝนได้ ๓๕ มม.	นายสุธน บัวเย็น
	เชียงใหม่	แมริม	แม่แรม	แม่แรม	วัดปริมาณน้ำฝนได้ ๓๐ มม.	นายสมเกียรติ ลอยดี
	ลำพูน	แม่ทา	ทากาศ	ดอยแช่	วัดปริมาณน้ำฝนได้ ๑๓ มม.	นายณัฐภูธร นันทโศภนศักดิ์
	แพร่	วังชิ้น	ป่าสัก	ปางไม้พัฒนา	วัดปริมาณน้ำฝนได้ ๑๐ มม.	นายนันธวัช ตาธิกา
	สุโขทัย	ศรีสัชชนาลัย	บ้านตึก	นาต้นจั่น	วัดปริมาณน้ำฝนได้ ๑๐ มม.	นายพีรพล แสงวงลาภ
	เชียงราย	แม่ฟ้าหลวง	เทอดไทย	แม่หม้อ	วัดปริมาณน้ำฝนได้ ๐.๑ มม.	นายชูชัย แซ่เชวอ
	แพร่	วังชิ้น	สรอย	แม่ขมวก	ท้องฟ้ามีดครึ้ม มีฝนตกปรอยๆ	นางพิน เมืองแดง
ใต้	นครศรีธรรมราช	พิปูน	พิปูน	ใหม่	วัดปริมาณน้ำฝนได้ ๖๒ มม.	นางหนูพริก ประสงค์
	ชุมพร	วิสัยใต้	สวี	ชุมพร	วัดปริมาณน้ำฝนได้ ๖๒ มม.	นายทวัฒน์ แต่งอ่อน
	นครศรีธรรมราช	นบพิตำ	นบพิตำ	ทุ่งไโน	วัดปริมาณน้ำฝนได้ ๕๘ มม.	นายสมศักดิ์ เพ็ชรเจริญ
	นครศรีธรรมราช	พิปูน	พิปูน	หูนอบ	วัดปริมาณน้ำฝนได้ ๔๑ มม.	นายขันติชาติ ่องอาจ
	นครศรีธรรมราช	พิปูน	พิปูน	เหนือคลองระแนง	วัดปริมาณน้ำฝนได้ ๔๐ มม.	นายยุทธชัย ราชมณี
	สตูล	ทุ่งหว้า	ป่าแก่บ่อหิน	ทุ่งดินลู่ม	วัดปริมาณน้ำฝนได้ ๓๐ มม.	นายเชียร ชำนาญดง
	นครศรีธรรมราช	ลิซล	เปลียน	นมโประ	วัดปริมาณน้ำฝนได้ ๒๐ มม.	นายประสิทธิ์ ไชยชนะ
	สุราษฎร์ธานี	พนม	พังกาญจน์	ช่องม้าเหลียว	วัดปริมาณน้ำฝนได้ ๒๐ มม.	นางชูศรี ศิริรักษ์
	ชุมพร	ปะทิว	เขาไชยราช	ชัยพลกษ	ท้องฟ้าโปร่ง ไม่มีฝนตก	นางสาวดาวเรือง เทพประสิทธิ์
	ชุมพร	สวี	วิสัยใต้	แก่งอนุรักษ	ท้องฟ้าโปร่ง ไม่มีฝนตก	นางอรพรรณ เกตุสถิตย์
	นครศรีธรรมราช	ทุ่งสง	ถ้าใหญ่	ไล่ใหญ่เหนือ	ท้องฟ้าโปร่ง ไม่มีฝนตก	นางอาภรณ์ ศรีรุ่งเรือง
	นครศรีธรรมราช	นบพิตำ	กรุงชิง	สองแพรก	ท้องฟ้าโปร่ง มีแดดออก	นายจ่านงค์ ปลอดขาว
พังงา	กะปง	เหล	ข้างเขือ	ท้องฟ้ามีดครึ้ม ไม่มีฝนตก	นายจริต แสงทอง	
ตะวันออก	ระยอง	เขาชะเมา	ห้วยทับมอญ	คลองหิน	ท้องฟ้ามีดครึ้ม ไม่มีฝนตก	นายบัญชา บัวผุด
	ตราด	เขาสมิง	สะตอ	เกาะลอย	ท้องฟ้าโปร่ง อากาศเย็น	นายสิมาน พิมพปราบ
	ปราจีนบุรี	นาดี	แก่งดินสอ	แก่งใหญ่	ท้องฟ้าโปร่ง มีแดดออก	นายวิรัตน์ ศรีลาสร้อย
	ฉะเชิงเทรา	ท่าตะเกียบ	คลองตะเกรา	วังหิน	ท้องฟ้าโปร่ง มีแดดออก	นายเชิญ แก้วเรือง
	ฉะเชิงเทรา	ท่าตะเกียบ	คลองตะเกรา	เกาะลอย	ท้องฟ้าโปร่ง อากาศแจ่มใส	นางอานวย ดาน้อย
กลาง	สระบุรี	ม่วงเหล็ก	ม่วงเหล็ก	ปากคลอง	วัดปริมาณน้ำฝนได้ ๑๐ มม.	นายประจวบ แวงวัน
	กาญจนบุรี	ด่านมะขามเตี้ย	ด่านมะขามเตี้ย	พุก ráง	วัดปริมาณน้ำฝนได้ ๐.๑ มม.	นายทองคำ เสดวงชัย
	ลพบุรี	ชัยบาดาล	ชัยนารายณ์	โกรกรกฟ้า	ท้องฟ้าโปร่ง มีแดดออก	นายละมัย อินทองหลาง
	สระบุรี	แก่งคอย	ชะอม	ตาดชัยศรี	ท้องฟ้าโปร่ง ไม่มีฝนตก	นายประชุม อ่อนศรี
	ราชบุรี	สวนผึ้ง	ตะนาวศรี	ทุ่งแฝก	ท้องฟ้าโปร่ง มีแดดออก	นายประชุม เรืองเดช
	นครนายก	เมือง	สาริกา	น้ำตกสาริกา	ท้องฟ้ามีดครึ้ม ไม่มีฝนตก	นายชัยชาญ ษาประดิษฐ์
	นครนายก	เมือง	หินตั้ง	น้ำตกนารอง	ท้องฟ้ามีดครึ้ม ไม่มีฝนตก	นายชัยชาญ ษาประดิษฐ์
ตะวันออก เฉียงเหนือ	นครราชสีมา	สีคิ้ว	หนองหญ้าขาว	เวยาว	วัดปริมาณน้ำฝนได้ ๔๖ มม.	นายสาคร ฉียนอก
	นครราชสีมา	ปากช่อง	หมูสี	ท่าช้างใต้	วัดปริมาณน้ำฝนได้ ๐.๑ มม.	นายบุญมี สาระมุ
	หนองบัวลำภู	สุวรรณคูหา	บุญทัน	โคกนกพัฒนา	ท้องฟ้าโปร่ง มีแดดออก	นายดอกจวง บุตรโคตร
	ขอนแก่น	ภูผามาน	วังสวาบ	วังสวาบ	ท้องฟ้าโปร่ง มีฝนตกเล็กน้อย	นายดุสิต สิ้นบุญ
	อุดรธานี	น้ำโสม	น้ำโสม	แสงทองพัฒนา	ท้องฟ้าโปร่ง มีแดดออก	นายเสมียน คำไพบ
	เลย	ภูเรือ	ท่าศาลา	ลำราญ	ท้องฟ้าโปร่ง มีแดดออก	นายกิตติ จำปานิล
	นครราชสีมา	ปักธงชัย	สะแกราช	ใหม่สะแกราช	ท้องฟ้ามีดครึ้ม ไม่มีฝนตก	นางสุพิศ ทุลบุญสินทร์

หมายเหตุ : ศูนย์ปฏิบัติการธรณีพิบัติภัย ได้ประสานงานเครือข่ายเฝ้าระวังแจ้งเตือนธรณีพิบัติภัย จำนวน ๔๒ คน เพื่อรวบรวมข้อมูลในพื้นที่เพื่อจัดทำรายงานสถานการณ์ธรณีพิบัติภัยประจำวัน วันอังคารที่ ๒๓ ตุลาคม ๒๕๖๑