



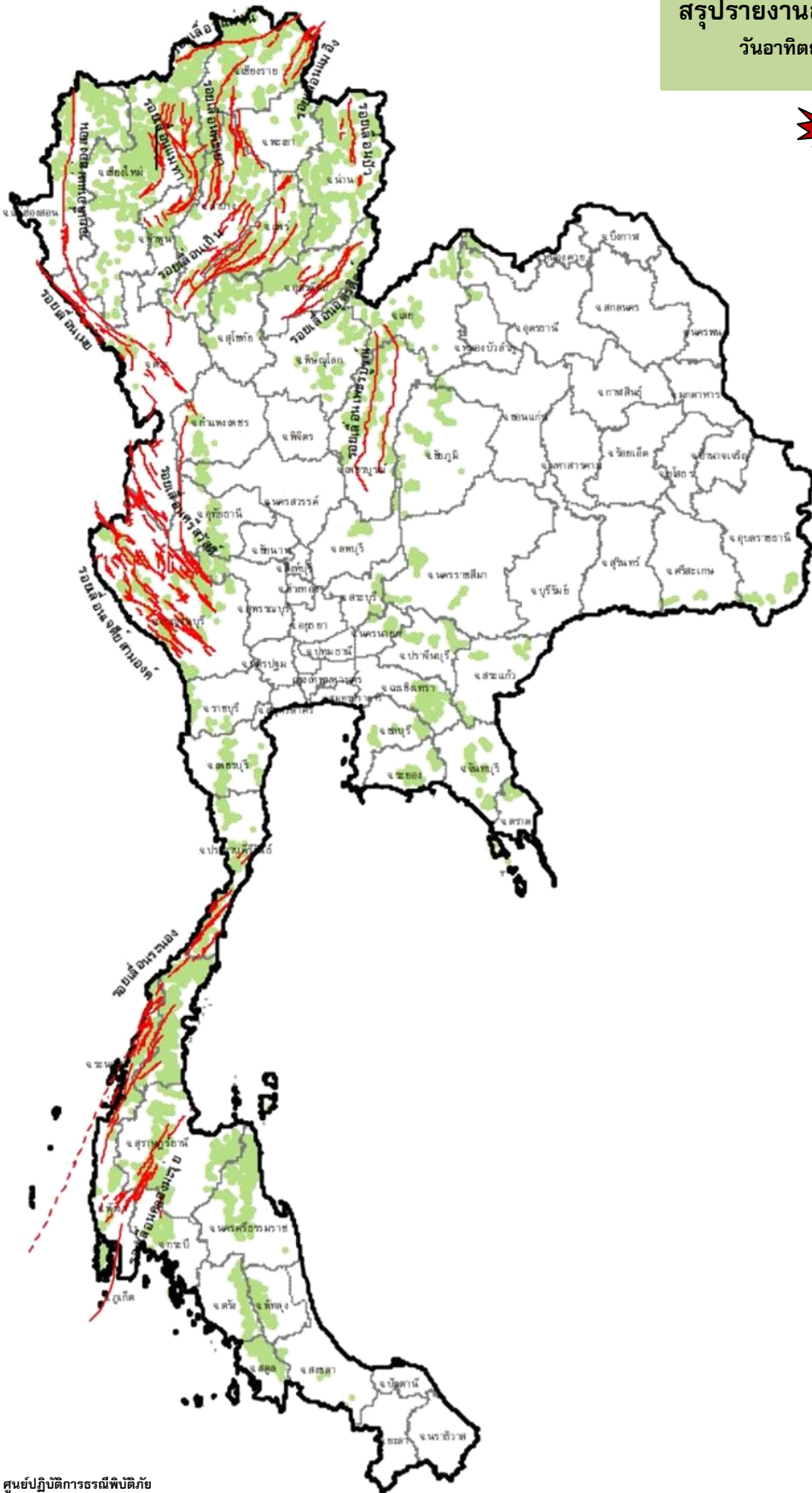
# กรมทรัพยากรธรณี

## สรุปรายงานสถานการณ์ธรณีพิบัติภัยประจำวัน

วันอาทิตย์ที่ 7 เมษายน 2562 เวลา 11.30 น.





ประกาศเฝ้าระวังดินถล่ม  
กรมทรัพยากรธรณี



### ประเภทของภัยที่เกิด

คำอธิบายสัญลักษณ์

-  พื้นที่ประกาศเฝ้าระวังดินถล่ม
-  พื้นที่คาดการณ์ปริมาณน้ำฝนที่อาจก่อให้เกิดดินถล่ม
-  ดินถล่ม/ดินไหล/หินร่วง/รอยแยก
-  จุดเหนือศูนย์เกิดแผ่นดินไหว
-  สีนามิ
-  หลุมยุบ/ดินทรุดตัว
-  ปริมาณน้ำฝนในพื้นที่เสี่ยงภัยมากกว่า 100 มม. ขึ้นไป
-  อาสาสมัครเครือข่ายวัดปริมาณน้ำฝนของกรมทรัพยากรธรณี
-  รอยเลื่อนมีพลัง



**๑. ประกาศกรมทรัพยากรธรณี**

- ไม่มี

**๒. ธรณีพิบัติภัยภายในประเทศ รอบ ๒๔ ชั่วโมง**

**๒.๑ ดินถล่มน้ำป่าไหลหลาก ดินโคลน หินร่วง รอยแยก และหลุมยุบ**

- ไม่มี

**๒.๒ แผ่นดินไหว**

- ไม่มี

**๓. ธรณีพิบัติภัยทั่วโลก รอบ ๒๔ ชั่วโมง ที่มีผลกระทบรุนแรง (ดินถล่ม ภูเขาไฟระเบิด แผ่นดินไหว สึนามิ หลุมยุบและอื่นๆ)**

- ไม่มี

**๔. พื้นที่ติดตามและเฝ้าระวังสถานการณ์ธรณีพิบัติภัยดินถล่มและน้ำป่าไหลหลากของกรมทรัพยากรธรณี**

- เนื่องจากในพื้นที่เสี่ยงดินถล่ม มีปริมาณน้ำฝนไม่ถึงเกณฑ์การเฝ้าระวัง ประกอบกับบางพื้นที่ไม่มีฝนตก จึงไม่มีพื้นที่ติดตามสถานการณ์พิบัติภัยดินถล่มและน้ำป่าไหลหลาก

**๕. แนวทางการบริหาร**

**กรณีสถานการณ์ปกติ**

- กรมทรัพยากรธรณี ร่วมกับหน่วยงานต่างๆ ที่เกี่ยวข้องดำเนินการติดตามสถานการณ์อย่างต่อเนื่องสม่ำเสมอ เพื่อให้พร้อมสำหรับการแลกเปลี่ยนและสนับสนุนข้อมูลด้านการบริหารจัดการพิบัติภัยของแต่ละหน่วยงาน และเป็นการช่วยบรรเทาและลดผลกระทบจากพิบัติภัยที่อาจเกิดขึ้นต่อชีวิตและทรัพย์สินของประชาชนอีกทางหนึ่ง

- หน่วยงานที่เกี่ยวข้องเตรียมความพร้อมเพื่อรับมือกับสถานการณ์ที่อาจเกิดขึ้นได้อย่างทันท่วงที

- แจ่งข้อมูล/ข่าวสาร/รายงาน อย่างสม่ำเสมอ

**ข้อมูลสนับสนุนที่ใช้ในการวิเคราะห์ ติดตามและเฝ้าระวังธรณีพิบัติภัยดินถล่ม ศูนย์ปฏิบัติการธรณีพิบัติภัย มีดังนี้**

**• สภาพอากาศ (กรมอุตุนิยมวิทยา)**

- พยากรณ์อากาศ ๒๔ ชั่วโมงข้างหน้า ประเทศไทยตอนบนมีอากาศร้อนโดยทั่วไปกับมีอากาศร้อนจัดเป็นบางพื้นที่ แต่ยังคงมีฝนฟ้าคะนองบางแห่งบริเวณภาคเหนือตอนล่าง ภาคตะวันออกเฉียงเหนือ ภาคกลาง และภาคตะวันออก สำหรับภาคใต้ยังคงมีฝนฟ้าคะนองบางแห่ง ทั้งนี้ เป็นผลมาจากหย่อมความกดอากาศต่ำเนื่องจากความร้อนปกคลุมประเทศไทยตอนบน ทำให้ประเทศไทยตอนบนมีอากาศร้อนโดยทั่วไปกับมีอากาศร้อนจัดเป็นบางพื้นที่ ในขณะที่มีลมใต้และลมตะวันออกเฉียงใต้พัดปกคลุมภาคกลาง ภาคตะวันออก และภาคตะวันออกเฉียงเหนือตอนล่าง ทำให้บริเวณดังกล่าวยังคงมีฝนฟ้าคะนองบางแห่ง สำหรับภาคใต้มีลมตะวันออกเฉียงใต้พัดปกคลุมทำให้ยังคงมีฝนฟ้าคะนองบางแห่ง

- ปริมาณน้ำฝนสูงสุดวัดได้ที่จังหวัดตราด ๒๗.๕ มม. (ที่มา : กรมอุตุนิยมวิทยา)

**• พื้นที่คาดการณ์ปริมาณน้ำฝนที่อาจก่อให้เกิดดินถล่มล่วงหน้า ๓ วัน จากแบบจำลองพื้นที่อ่อนไหวต่อดินถล่มแบบพลวัต**

**(AP Model) สำหรับศูนย์ปฏิบัติการธรณีพิบัติภัย**

- ไม่มีพื้นที่เฝ้าระวัง

**หมายเหตุ AP Model** เป็นการวิเคราะห์ข้อมูลเชิงสถิติของปริมาณน้ำฝนสะสมและเหตุการณ์ดินถล่มในอดีตนำมาสร้างเกณฑ์น้ำฝนสะสมวิกฤตสำหรับเฝ้าระวังและแจ้งเตือนภัยดินถล่ม ข้อมูลการคาดการณ์ปริมาณน้ำฝนล่วงหน้า ๗๒ ชั่วโมงโดยสถาบันสารสนเทศทรัพยากรน้ำและการเกษตร ได้นำมาวิเคราะห์ด้วยแบบจำลอง AP Model เพื่อคาดการณ์พื้นที่ที่จะติดตาม/เฝ้าระวังธรณีพิบัติภัยดินถล่มล่วงหน้า

• ปริมาณน้ำฝนที่วัดได้จากเครือข่ายเฝ้าระวังแจ้งเตือนธรณีพิบัติภัยในรอบ ๒๔ ชั่วโมง (๖ เม.ย. ๖๒ เวลา ๐๗.๐๐ น. - ๗ เม.ย. ๖๒ เวลา ๐๗.๐๐ น.)

ภาค	จังหวัด / อำเภอ / ตำบล / หมู่บ้าน				ข้อมูลปริมาณน้ำฝน (รอบ ๒๔ ชม.)	เครือข่ายฯ ทธ. (ผู้รายงาน)
เหนือ	กำแพงเพชร	โกสัมพี	โกสัมพี	หนองแดน	ท้องฟ้าหลัว ไม่มีฝนตก	นายบเนียงค์ เจริญจิตร
	เพชรบูรณ์	หล่มสัก	น้ำซุน	น้ำซุน	ท้องฟ้าโปร่ง อากาศดี	นายสัมฤทธิ์ ทองซุย
	ลำปาง	เสริมงาม	เสริมกลาง	เหล่ายาว	ท้องฟ้าโปร่ง อากาศร้อน	นายชาติชาย หน่อป่า
	พิษณุโลก	เนินมะปราง	ชมพู	ชมพูใต้	ท้องฟ้าโปร่ง อากาศร้อนมา	นายพยม กล้าทอง
	เชียงใหม่	แม่ออน	ออนเหนือ	ดอนทราย	ท้องฟ้าหลัว อากาศร้อน	นายภาณุวัฒน์ กำแพงแก้ว
	ลำพูน	แม่ทา	ทาगत	ดอยแช่	เมื่อวานมีฝนตก วันนี้ฟ้าโปร่ง	นายสุทัศน์ นันตาทาก
	น่าน	บ่อเกลือ	บ่อเกลือใต้	หนองน่าน	ท้องฟ้าโปร่ง อากาศร้อน	นางสาวคำ ใจปิง
ใต้	กระบี่	เมือง	กระบี่น้อย	ห้วยเหวียง	ท้องฟ้าโปร่ง อากาศดี	นายสมเนต ดวงขวัญ
	ชุมพร	หลังสวน	บ้านควน	เขาวอ	ท้องฟ้าโปร่ง ไม่มีฝนตก	นายวิสุทธิ คงภักดี
	ตรัง	วังวิเศษ	อ่าวตง	บางคราม	ท้องฟ้าโปร่ง ไม่มีฝนตก	นายอุดม จิมสุข
	นครศรีธรรมราช	ช้างกลาง	ช้างกลาง	คลองงา	ท้องฟ้าโปร่ง มีแดด ไม่มีฝน	นายสมหมาย ศรีเพิ่ม
	นครศรีธรรมราช	พิปูน	พิปูน	หูนบ	ท้องฟ้าโปร่ง ไม่มีฝนตก	นายขันติชาติ ื่องอาจ
	พังงา	กะปง	เหล	ช้างเขือ	มีฝนตกเล็กน้อย	นายจรัส แสงทอง
	สตูล	ทุ่งหว้า	ป่าแก่บ่อหิน	ทุ่งดินลู่ม	ท้องฟ้าครึ้ม ไม่มีฝนตก	นายเชียร ชำนาญดง
ตะวันออก	ชลบุรี	บ่อทอง	พลวงทอง	เขาห้ายอด	ท้องฟ้าโปร่ง อากาศร้อน	นายชลิต สุดใจ
	ปราจีนบุรี	ประจันตคาม	บุฝ้าย	वान	ท้องฟ้าโปร่ง แดดร้อน	นายสุชาติ ถาวร
	ฉะเชิงเทรา	สนามชัยเขต	ท่ากระดาน	หนองยางใหม่	ท้องฟ้าโปร่งอากาศร้อน	นางสมพร ศรีประเสริฐ
	สระแก้ว	ตาพระยา	ทัพราช	ทดวงษ์สมบูรณ์	ท้องฟ้าโปร่ง อากาศร้อน	นายบุญมี ศรีถาวร
	ระยอง	แกลง	เนินฆ้อ	เนินทราย	มีฝนตกตอนเช้าเล็กน้อย	นางสุภาพร เมตตา
กลาง	กาญจนบุรี	ทองผาภูมิ	ท่าขนุน	อู่ล่อง	ท้องฟ้ามีดครึ้ม ไม่มีฝนตก	นายสมใจ มงคลเล็ก
	นครนายก	บ้านนา	เขาเพิ่ม	เขาน้อย	ท้องฟ้าโปร่ง มีแดดออก	นายจันทน์ เกตุแก้ว
	ประจวบคีรีขันธ์	หัวหิน	ห้วยสัตว์ใหญ่	เฉลิมราชพัฒนา	ท้องฟ้าโปร่ง ไม่มีฝน	นายอำนาจ พลายมี
	ราชบุรี	สวนผึ้ง	สวนผึ้ง	ตะโกกลาง	ท้องฟ้าโปร่ง ไม่มีฝนตก	นายบุญเลิศ ปั้นทองคำ
ตะวันออก เฉียงเหนือ	ขอนแก่น	ภูผาม่าน	วังสาว	โนนเตาเหล็ก	ท้องฟ้าโปร่งอากาศร้อน	นายทองสุข แพงทอง
	หนองบัวลำภู	สุวรรณคูหา	บ้านโคก	นาโหมง	ท้องฟ้าหลัว ไม่มีฝนตก	นายทองสา สุธรรมราช
	เลย	วังสะพุง	เขาหลวง	นาชำแซง	ท้องฟ้าโปร่งอากาศร้อน	นายวัชรพงษ์ บัวบานบุตร
	นครราชสีมา	ปากช่อง	หมูสี	ท่าช้างใต้	เมื่อวานมีฝนลมแรง วันนี้ท้องฟ้าโปร่ง	นายบุญมี สาระมุ
	นครราชสีมา	ปักธงชัย	สะแกราช	คลองเตย	ท้องฟ้าโปร่ง อากาศร้อน	นายคณิง กรกั้ง
	นครราชสีมา	สีคิ้ว	คลองไผ่	ซับศิลาทอง	ท้องฟ้าโปร่ง อากาศอบอุ่น	นางเกษมศรี อุทัยรัตน์
	อุบลราชธานี	นาจะหลวย	นาจะหลวย	แก้งซี้เหล็ก	มีเมฆมาก ไม่มีฝนตก	นายบัวรินทร์ วาตา
	อุบลราชธานี	น้ำยืน	สิวีเซียร์	ศรีเมือง	ท้องฟ้าโปร่ง ไม่มีฝนตก	นางมัตติกา เรียบเมือง

หมายเหตุ : ศูนย์ปฏิบัติการธรณีพิบัติภัย ได้ประสานงานเครือข่ายเฝ้าระวังแจ้งเตือนธรณีพิบัติภัย จำนวน ๓๑ คน เพื่อรวบรวมข้อมูลในพื้นที่ เพื่อจัดทำรายงานสถานการณ์ธรณีพิบัติภัยประจำวัน วันอาทิตย์ที่ ๗ เมษายน ๒๕๖๒