

บ.ยอดตอพัฒนา ต.บ่อเกลือใต้ อ.บ่อเกลือ จ.น่าน 148 มม.

บ.ห้วยลอย ต.ภูฟ้า อ.บ่อเกลือ จ.น่าน 100 มม.



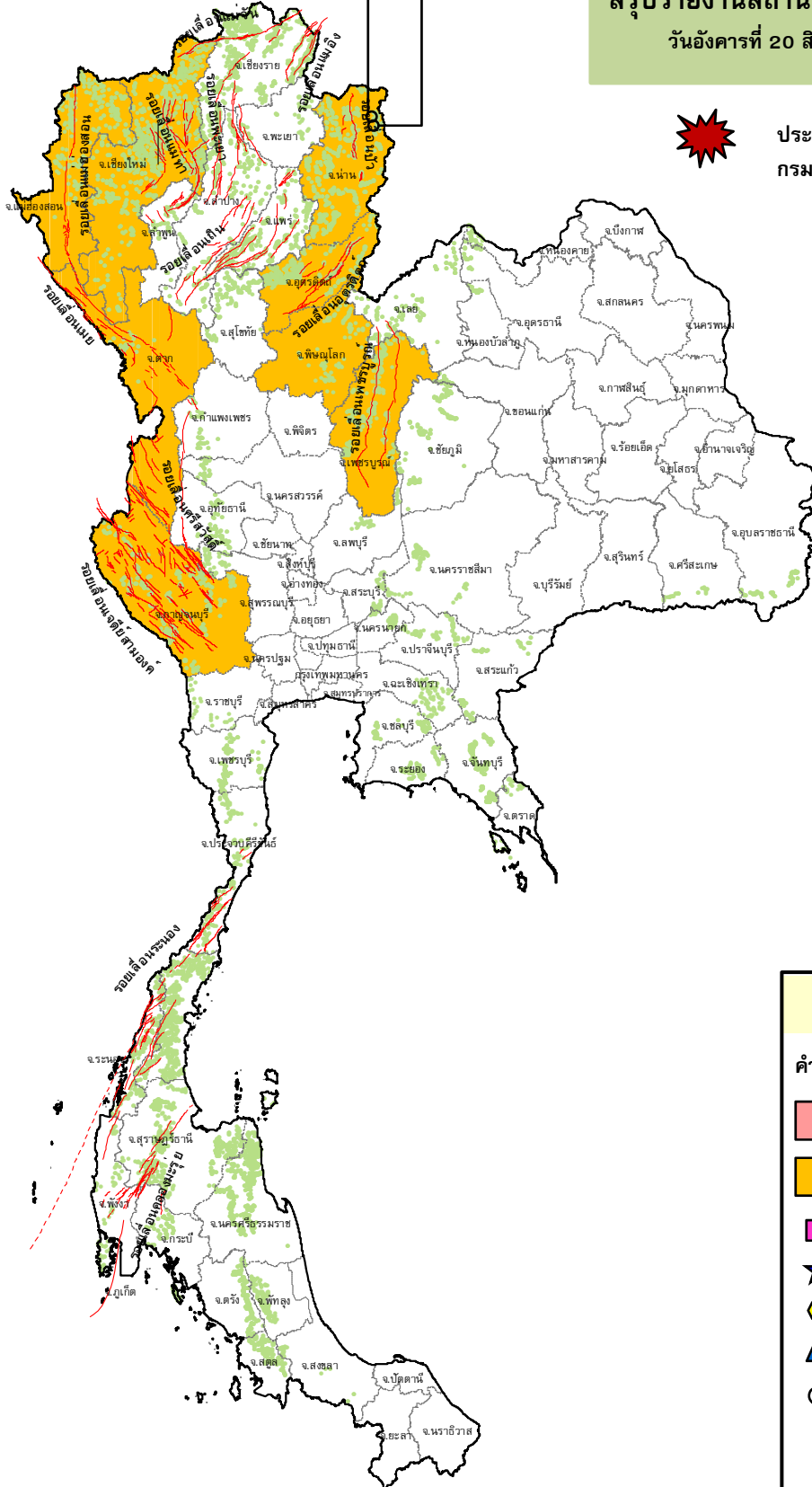
# กรมทรัพยากรธรณี

## สรุปรายงานสถานการณ์ธรณีพิบัติภัยประจำวัน

วันอังคารที่ 20 สิงหาคม 2562 เวลา 09.00 น.







ประกาศเฝ้าระวังดินถล่ม  
กรมทรัพยากรธรณี



### ประเภทของภัยที่เกิด

#### คำอธิบายสัญลักษณ์

-  พื้นที่ประกาศเฝ้าระวังดินถล่ม
-  พื้นที่คาดการณ์ปริมาณน้ำฝนที่อาจก่อให้เกิดดินถล่ม (๘)
-  ดินถล่ม/ดินไหล/หินร่วง/รอยแยก
-  จุดเหนือศูนย์เกิดแผ่นดินไหว
-  สึนามิ
-  หลุมยุบ/ดินทรุดตัว
-  ปริมาณน้ำฝนในพื้นที่เสี่ยงภัยมากกว่า 100 มม. ขึ้นไป (๒)
-  อาสาสมัครเครือข่ายวัดปริมาณน้ำฝนของกรมทรัพยากรธรณี
-  รอยเลื่อนมีพลัง



รายงานสถานการณ์ธรณีพิบัติภัยประจำวัน  
วันอังคารที่ ๒๐ สิงหาคม พ.ศ. ๒๕๖๒ เวลา ๐๙.๐๐ น.



๑. ประกาศกรมทรัพยากรธรณี

- ไม่มี

๒. ธรณีพิบัติภัยภายในประเทศ รอบ ๒๔ ชั่วโมง

๒.๑ ดินถล่มน้ำป่าไหลหลาก ดินไหล หินร่วง รอยแยก และหลุมยุบ

- ไม่มี

๒.๒ แผ่นดินไหว

- ไม่มี

๓. ธรณีพิบัติภัยทั่วโลก รอบ ๒๔ ชั่วโมง ที่มีผลกระทบรุนแรง (ดินถล่ม ภูเขาไฟระเบิด แผ่นดินไหว สึนามิ หลุมยุบและอื่นๆ)

- ไม่มี

๔. พื้นที่ติดตามและเฝ้าระวังสถานการณ์ธรณีพิบัติภัยดินถล่มและน้ำป่าไหลหลากของกรมทรัพยากรธรณี

- เนื่องจากในพื้นที่เสี่ยงดินถล่ม มีฝนตกหนักอย่างต่อเนื่อง วัดปริมาณน้ำฝนได้มากกว่า ๑๐๐ มิลลิเมตร และระดับน้ำในลำคลองเพิ่มสูงขึ้นและเริ่มมีน้ำหลากในบางพื้นที่ จึงดำเนินการติดตามสถานการณ์ธรณีพิบัติภัยดินถล่มและน้ำป่าไหลหลาก ในพื้นที่จังหวัดน่าน เชียงใหม่ และอุตรดิตถ์

๕. แนวทางการบริหาร

กรณีสถานการณ์ปกติ

- กรมทรัพยากรธรณี ร่วมกับหน่วยงานต่างๆ ที่เกี่ยวข้องดำเนินการติดตามสถานการณ์อย่างต่อเนื่องสม่ำเสมอ เพื่อให้พร้อมสำหรับการแลกเปลี่ยนและสนับสนุนข้อมูลด้านการบริหารจัดการพิบัติภัยของแต่ละหน่วยงาน และเป็นการช่วยบรรเทาและลดผลกระทบจากพิบัติภัยที่อาจเกิดขึ้นต่อชีวิตและทรัพย์สินของประชาชนอีกทางหนึ่ง
- หน่วยงานที่เกี่ยวข้องเตรียมความพร้อมเพื่อรับมือกับสถานการณ์ที่อาจเกิดขึ้นได้อย่างทัน่วงที
- แจ้งข้อมูล/ข่าวสาร/รายงาน อย่างสม่ำเสมอ

ข้อมูลสนับสนุนที่ใช้ในการวิเคราะห์ ติดตามและเฝ้าระวังธรณีพิบัติภัยดินถล่ม ศูนย์ปฏิบัติการธรณีพิบัติภัย มีดังนี้

• **สภาพอากาศ** (กรมอุตุนิยมวิทยา)

- พยากรณ์อากาศ ๒๔ ชั่วโมงข้างหน้า บริเวณภาคเหนือ ภาคตะวันออกเฉียงเหนือ และภาคกลางตอนบน มีการกระจายของฝนมากกว่าบริเวณอื่น สำหรับทะเลอันดามันมีคลื่นสูง ๑ - ๒ เมตร บริเวณที่มีฝนฟ้าคะนองคลื่นสูงมากกว่า ๒ เมตร ขอให้ชาวเรือเดินเรือด้วยความระมัดระวังในบริเวณที่มีฝนฟ้าคะนองไว้ด้วย

มรสุมตะวันตกเฉียงใต้พัดปกคลุมทะเลอันดามัน ประเทศไทย และอ่าวไทยตอนบน ประกอบกับมีหย่อมความกดอากาศต่ำปกคลุมบริเวณชายฝั่งประเทศเวียดนามตอนบน ทำให้บริเวณภาคเหนือ ภาคตะวันออกเฉียงเหนือ และภาคกลางตอนบน มีการกระจายของฝนมากกว่าบริเวณอื่น

- ปริมาณน้ำฝนสูงสุดวัดได้ที่สถานีอากาศเกษตรอำเภอดงตาล จัหวัดนครสวรรค์ ๔๕.๙ มม. (ที่มา : กรมอุตุนิยมวิทยา)

• **พื้นที่คาดการณ์ปริมาณน้ำฝนที่อาจก่อให้เกิดดินถล่มล่วงหน้า ๓ วัน จากแบบจำลองพื้นที่อ่อนไหวต่อดินถล่มแบบพลวัต (AP Model) สำหรับศูนย์ปฏิบัติการธรณีพิบัติภัย**

- จังหวัดแม่ฮ่องสอน ตาก เชียงใหม่ น่าน อุตรดิตถ์ พิษณุโลก เพชรบูรณ์ และกาญจนบุรี /เฝ้าระวังในระยะ ๑-๒ วันนี้

**หมายเหตุ** AP Model เป็นการวิเคราะห์ข้อมูลเชิงสถิติของปริมาณน้ำฝนสะสมและเหตุการณ์ดินถล่มในอดีตนำมาสร้างเกณฑ์น้ำฝนสะสมวิกฤตสำหรับเฝ้าระวังและแจ้งเตือนภัยดินถล่ม ข้อมูลการคาดการณ์ปริมาณน้ำฝนล่วงหน้า ๗๒ ชั่วโมงโดยสถาบันสารสนเทศทรัพยากรน้ำและการเกษตร ได้นำมาวิเคราะห์ด้วยแบบจำลอง AP Model เพื่อคาดการณ์พื้นที่ที่จะติดตาม/เฝ้าระวังธรณีพิบัติภัยดินถล่มล่วงหน้า

• ปริมาณน้ำฝนที่วัดได้จากเครือข่ายเฝ้าระวังแจ้งเตือนธรณีพิบัติภัยในรอบ ๒๔ ชั่วโมง (๑๙ ส.ค. ๖๒ เวลา ๐๗.๐๐ น. - ๒๐ ส.ค. ๖๒ เวลา ๐๗.๐๐ น.)

ภาค	จังหวัด / อำเภอ / ตำบล / หมู่บ้าน				ข้อมูลปริมาณน้ำฝน (รอบ ๒๔ ชม.)	เครือข่ายฯ ทธ. (ผู้รายงาน)
เหนือ	น่าน	บ่อเกลือ	บ่อเกลือใต้	ยอดดอยพัฒนา	วัดปริมาณน้ำฝนได้ ๑๔๘ มม.	นายจรัส พนะสันต์
	น่าน	บ่อเกลือ	ภูฟ้า	ห้วยลอย	วัดปริมาณน้ำฝนได้ ๑๐๐ มม.	นายสุวิทย์ บุญอินทร์
	น่าน	บ่อเกลือ	ภูฟ้า	นากอก	วัดปริมาณน้ำฝนได้ ๒๕ มม.	นางสาวรัตติกุล ใจมงคล
	น่าน	บ่อเกลือ	บ่อเกลือเหนือ	ห้วยป้อ	วัดปริมาณน้ำฝนได้ ๒๐ มม.	เครือข่ายฯ ทธ.
	น่าน	บ่อเกลือ	ภูฟ้า	ห้วยล้อม	วัดปริมาณน้ำฝนได้ ๑๐ มม.	เครือข่ายฯ ทธ.
	น่าน	บ่อเกลือ	ภูฟ้า	ผาสุข	วัดปริมาณน้ำฝนได้ ๑๐ มม.	นายนิพนธ์ ใจปิง
	น่าน	บ่อเกลือ	บ่อเกลือใต้	บ่อหลวง	วัดปริมาณน้ำฝนได้ ๑๐ มม.	นายสาโรจน์ อุบัติจักร
	เชียงใหม่	สะเมิง	แม่สาบ	ปางเต๋ม	วัดปริมาณน้ำฝนได้ ๗ มม.	นายยิ่ง กลิ่นอบ
	น่าน	บ่อเกลือ	บ่อเกลือใต้	หนองน่าน	วัดปริมาณน้ำฝนได้ ๕ มม.	นางสาวอัมพร ณฑล
	น่าน	บ่อเกลือ	บ่อเกลือใต้	ห้วยโป่ง	วัดปริมาณน้ำฝนได้ ๕ มม.	เครือข่ายฯ ทธ.
	เชียงใหม่	แม่ฮ่าย	สันตันหม้อ	ป่าเหียง	วัดปริมาณน้ำฝนได้ ๐.๖ มม.	นายชานน สุภานาม
	อุตรดิตถ์	ลับแล	แม่พูล	ผามูบ	วัดปริมาณน้ำฝนได้ ๐.๑ มม.	นายคำเนิน เชียงพันธ์
	เชียงใหม่	ฝาง	แม่ฮอน	หนองขวาง	ท้องฟ้ามีเมฆมาก ไม่มีฝนตก	นายชานน สุภานาม
	อุตรดิตถ์	ลับแล	แม่พูล	ผามูบ	ท้องฟ้ามีดครึ้ม ไม่มีฝนตก	นายฤทธิ์ชัย ชำคง
อุตรดิตถ์	เมือง	ท่าอิฐ	หนองบัว	ท้องฟ้าโปร่ง มีแดดออก	นายศรีคำเดือน พรชู	
อุตรดิตถ์	พิชัย	ท่าสัก	เต่าไห	ท้องฟ้ามีดครึ้ม ไม่มีฝนตก	นายวิชัย วิชัยชตะกะ	
ใต้	พังงา	กะปง	เหล	ข้างเขือ	ท้องฟ้าโปร่ง ไม่มีฝนตก	นายจรีต แสงทอง
	สตูล	ทุ่งหว้า	ป่าแก่บ่อหิน	ทุ่งดินลุ่ม	ท้องฟ้าแจ่มใส ไม่มีฝนตก	นายเชียร ชำนาญตง
	กระบี่	เมือง	กระบี่น้อย	ห้วยเรียง	ท้องฟ้าโปร่ง อากาศร้อน	นายสมเนต ดวงขวัญ
	พัทลุง	ศรีนครินทร์	บ้านนา	ลำใน	ท้องฟ้าโปร่ง อากาศแจ่มใส	นายบุญชู ชูเกตุ
	ชุมพร	หลังสวน	หาดยาย	หัวหิน	ท้องฟ้าโปร่ง อากาศแจ่มใส	นายสาธิต สอนทวี
	นครศรีธรรมราช	พิปูน	พิปูน	หูนบ	ท้องฟ้าโปร่ง ไม่มีฝนตก	นายขันติชาติ องอาจ
สุราษฎร์ธานี	คีรีรัฐนิคม	น้ำหัก	ปากพาย	ท้องฟ้าแจ่มใส ไม่มีฝนตก	นายชนกพงศ์ ภูช่วยล้ำ	
ตะวันออก	ตราด	บ่อไร่	หนองบอน	หนองบอน	วัดปริมาณน้ำฝนได้ ๕๐ มม.	นายอนันต์ สวโต
	ปราจีนบุรี	นาดี	ทุ่งโพธิ์	คลองตาหมื่น	วัดปริมาณน้ำฝนได้ ๔๕ มม.	นางพรทิพย์ ลำบอง
	ชลบุรี	บ่อทอง	พลวงทอง	เขาใหญ่	ท้องฟ้ามีดครึ้ม ไม่มีฝนตก	นายประภาส แซ่อึ้ง
	จันทบุรี	เขาคิชฌกูฏ	พลวง	คลองกระทิง	ท้องฟ้ามีดครึ้ม ไม่มีฝนตก	นายวันชัย ปัทวงค์
	ระยอง	เมือง	สำนักทอง	หาดใหญ่	ท้องฟ้าโปร่ง มีแดดออก	นายสมจินต์ เอี่ยมกัมแพง
กลาง	กาญจนบุรี	ทองผาภูมิ	ลิ้นถิ่น	ลิ้นถิ่น	ท้องฟ้ามีดครึ้ม มีเมฆมาก	นายสมบุญ พรหมใจ
	ลพบุรี	ชัยบาดาล	บ้านใหม่สามัคคี	ซับม่วง	ท้องฟ้ามีดครึ้ม ไม่มีฝนตก	นายยศ กุ่มถาวร
	สระบุรี	แก่งคอย	ชะอม	ชะอม	ท้องฟ้ามีเมฆมาก อากาศแจ่มใส	นางสำราญ หล้ามวร
	นครนายก	เมือง	หินตั้ง	หุบเมย	ท้องฟ้ามีเมฆมาก มีแดดออก	นายประมวล บุญประกอบ
ตะวันออก เฉียงเหนือ	นครราชสีมา	ปากช่อง	หมูสี	ท่าช้างใต้	วัดปริมาณน้ำฝนได้ ๒๐ มม.	นายบุญมี สารระมุ
	นครราชสีมา	ปากช่อง	หมูสี	เทศบาลหมูสี	วัดปริมาณน้ำฝนได้ ๒๔ มม.	นายประเชิญ คุณหัวโตน
	นครราชสีมา	สีคิ้ว	คลองไผ่	มะค่างาม	วัดปริมาณน้ำฝนได้ ๑๗ มม.	น.ส.ทิพย์ประภา เสงสูงเนิน
	นครราชสีมา	ปักธงชัย	สะแกราช	ใหม่สะแกราช	ท้องฟ้าหลัว ไม่มีฝนตก	นางสุพิศ ทุลบุญสินทร์
	อุบลราชธานี	นาจะหลวย	บ้านตุม	ทุ่งเงิน	ท้องฟ้ามีดครึ้ม มีฝนตกปรอยๆ	นายวีระชัย โกษา
	ชัยภูมิ	ภักดีชุมพล	เจาทอง	หนองโกทอง	ท้องฟ้าครึ้ม ไม่มีฝนตก	นายเยี่ยม กำลังมาก
	นครราชสีมา	สีคิ้ว	คลองไผ่	เขายายเที่ยง	ท้องฟ้าครึ้ม ไม่มีฝนตก	นายพรพรรณ โทษโคกกรวด
	หนองบัวลำภู	สุวรรณคูหา	บุญทัน	โคกนกพัฒนา	ท้องฟ้าครึ้ม มีฝนตกปรอยๆ	นายดอกจาง บุตรโคตร

หมายเหตุ : ศูนย์ปฏิบัติการธรณีพิบัติภัย ได้ประสานงานเครือข่ายเฝ้าระวังแจ้งเตือนธรณีพิบัติภัย จำนวน ๔๐ คน เพื่อรวบรวมข้อมูลในพื้นที่เพื่อจัดทำรายงานสถานการณ์ธรณีพิบัติภัยประจำวัน วันอังคารที่ ๒๐ สิงหาคม พ.ศ. ๒๕๖๒