



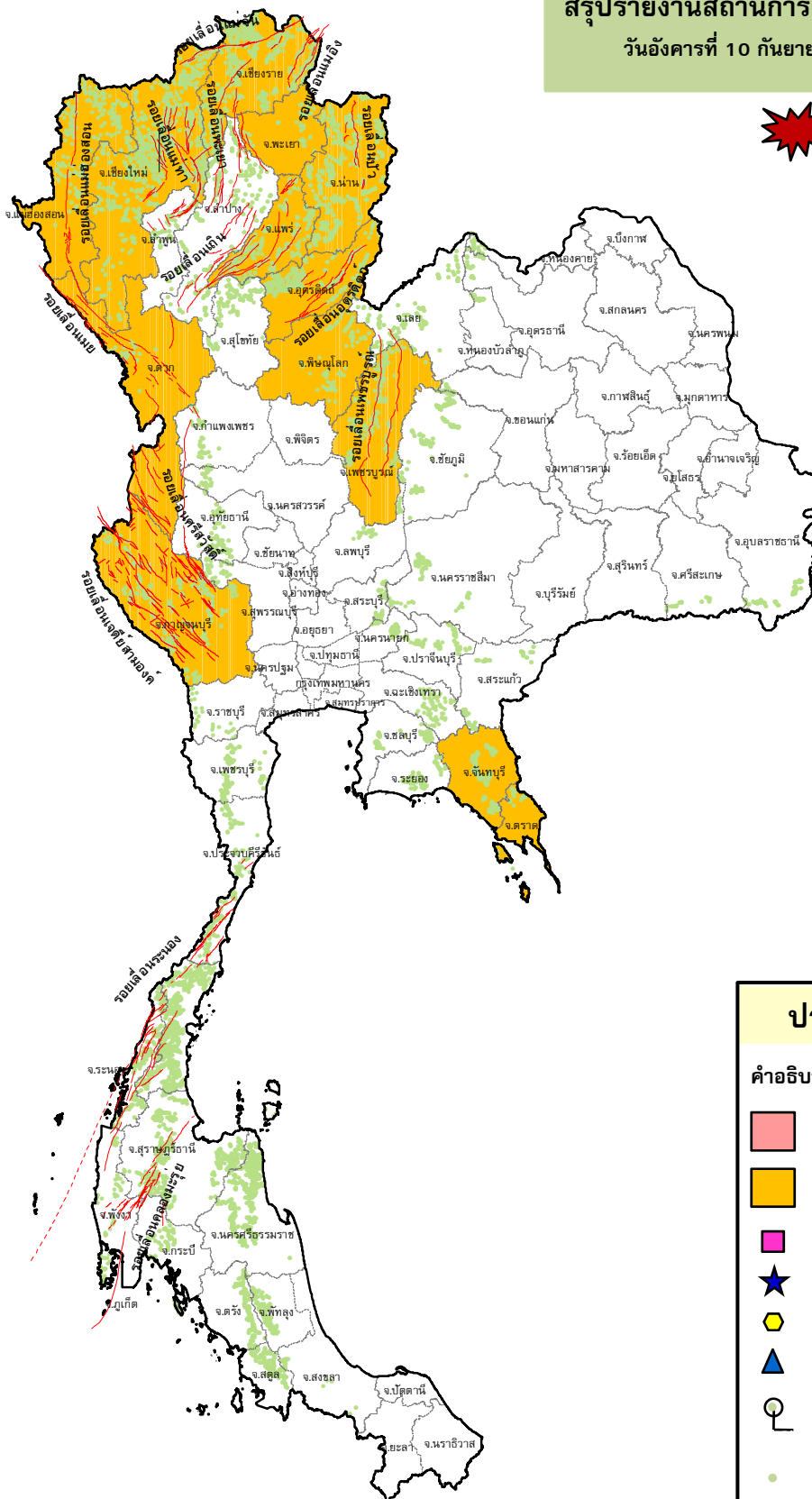
กรมทรัพยากรธรณี

สรุปรายงานสถานการณ์ธรณีพิบัติภัยประจำวัน

วันอังคารที่ 10 กันยายน 2562 เวลา 09.00 น.





ประกาศเฝ้าระวังดินถล่ม
กรมทรัพยากรธรณี



ประเภทของภัยที่เกิด

คำอธิบายสัญลักษณ์

-  พื้นที่ประกาศเฝ้าระวังดินถล่ม
-  พื้นที่คาดการณ์ปริมาณน้ำฝนที่อาจก่อให้เกิดดินถล่ม (12)
-  ดินถล่ม/ดินไหล/หินร่วง/รอยแยก
-  จุดเหนือศูนย์เกิดแผ่นดินไหว
-  สึนามิ
-  หลุมยุบ/ดินทรุดตัว
-  ปริมาณน้ำฝนในพื้นที่เสี่ยงภัยมากกว่า 100 มม. ขึ้นไป
-  อาสาสมัครเครือข่ายวัดปริมาณน้ำฝนของกรมทรัพยากรธรณี
-  รอยเลื่อนมีพลัง



รายงานสถานการณ์ธรณีพิบัติภัยประจำวัน
วันอังคารที่ ๑๐ กันยายน พ.ศ.๒๕๖๒ เวลา ๐๙.๐๐ น.



๑. ประกาศกรมทรัพยากรธรณี

- ไม่มี

๒. ธรณีพิบัติภัยภายในประเทศ รอบ ๒๔ ชั่วโมง

๒.๑ ดินถล่มน้ำป่าไหลหลาก ดินไหล หินร่วง รอยแยก และหลุมยุบ

- ไม่มี

๒.๒ แผ่นดินไหว

- ไม่มี

๓. ธรณีพิบัติภัยทั่วโลก รอบ ๒๔ ชั่วโมง ที่มีผลกระทบรุนแรง (ดินถล่ม ภูเขาไฟระเบิด แผ่นดินไหว สึนามิ หลุมยุบและอื่นๆ)

- ไม่มี

๔. พื้นที่ติดตามและเฝ้าระวังสถานการณ์ธรณีพิบัติภัยดินถล่มและน้ำป่าไหลหลากของกรมทรัพยากรธรณี

- เนื่องจากในพื้นที่เสี่ยงภัยดินถล่ม มีปริมาณน้ำฝนไม่ถึงเกณฑ์การเฝ้าระวัง ประกอบกับบางพื้นที่ไม่มีฝนตก จึงไม่มีพื้นที่ติดตามสถานการณ์พิบัติภัยดินถล่มและน้ำป่าไหลหลาก

๕. แนวทางการบริหาร

กรณีสถานการณ์ปกติ

- กรมทรัพยากรธรณี ร่วมกับหน่วยงานต่างๆ ที่เกี่ยวข้องดำเนินการติดตามสถานการณ์อย่างต่อเนื่องสม่ำเสมอ เพื่อให้พร้อมสำหรับการแลกเปลี่ยนและสนับสนุนข้อมูลด้านการบริหารจัดการพิบัติภัยของแต่ละหน่วยงาน และเป็นการช่วยบรรเทาและลดผลกระทบจากพิบัติภัยที่อาจเกิดขึ้นต่อชีวิตและทรัพย์สินของประชาชนอีกทางหนึ่ง
- หน่วยงานที่เกี่ยวข้องเตรียมความพร้อมเพื่อรับมือกับสถานการณ์ที่อาจเกิดขึ้นได้อย่างทันที่
- แจ้งข้อมูล/ข่าวสาร/รายงาน อย่างสม่ำเสมอ

ข้อมูลสนับสนุนที่ใช้ในการวิเคราะห์ ติดตามและเฝ้าระวังธรณีพิบัติภัยดินถล่ม ศูนย์ปฏิบัติการธรณีพิบัติภัย มีดังนี้

• สภาพอากาศ (กรมอุตุนิยมวิทยา)

- พยากรณ์อากาศ ๒๔ ชั่วโมงข้างหน้า ประเทศไทยมีฝนฟ้าคะนองในระยะนี้ โดยมีฝนตกหนักบางแห่งบริเวณภาคตะวันออกเฉียงเหนือ ภาคตะวันออกและภาคใต้ สำหรับทะเลอันดามันตอนบนและอ่าวไทยตอนบนมีคลื่นสูง ๑-๒ เมตร บริเวณที่มีฝนฟ้าคะนองคลื่นสูงมากกว่า ๒ เมตร ชาวเรือควรเดินเรือด้วยความระมัดระวัง โดยหลีกเลี่ยงการเดินเรือบริเวณที่มีฝนฟ้าคะนอง

ลักษณะสำคัญทางอุตุนิยมวิทยา มรสุมตะวันตกเฉียงใต้กำลังปานกลางพัดปกคลุมทะเลอันดามัน ประเทศไทย และอ่าวไทยตอนบน ประกอบกับมีหย่อมความกดอากาศต่ำปกคลุมประเทศลาวและเวียดนามตอนบน ทำให้ประเทศไทยยังคงมีฝนฟ้าคะนองในระยะนี้ และมีฝนตกหนักบางแห่งบริเวณ ภาคตะวันออกเฉียงเหนือ ภาคตะวันออกและภาคใต้

- ปริมาณน้ำฝนสูงสุดวัดได้ที่อำเภอเมือง จังหวัดตราด ๑๘๐.๒ มม. (ที่มา : กรมอุตุนิยมวิทยา)

• พื้นที่คาดการณ์ปริมาณน้ำฝนที่อาจก่อให้เกิดดินถล่มล่วงหน้า ๓ วัน จากแบบจำลองพื้นที่อ่อนไหวต่อดินถล่มแบบพลวัต (AP Model) สำหรับศูนย์ปฏิบัติการธรณีพิบัติภัย

- จังหวัดแม่ฮ่องสอน เชียงใหม่ ตาก กาญจนบุรี เชียงราย น่าน พะเยา อุตรดิตถ์ พิษณุโลก เพชรบูรณ์ จันทบุรี และตราด/เฝ้าระวังในระยะ ๑-๒ วันนี้

หมายเหตุ AP Model เป็นการวิเคราะห์ข้อมูลเชิงสถิติของปริมาณน้ำฝนสะสมและเหตุการณ์ดินถล่มในอดีตนำมาสร้างเกณฑ์น้ำฝนสะสมวิกฤตสำหรับเฝ้าระวังและแจ้งเตือนภัยดินถล่ม ข้อมูลการคาดการณ์ปริมาณน้ำฝนล่วงหน้า ๗๒ ชั่วโมงโดยสถาบันสารสนเทศทรัพยากรน้ำและการเกษตร ได้นำมาวิเคราะห์ด้วยแบบจำลอง AP Model เพื่อคาดการณ์พื้นที่ที่จะติดตาม/เฝ้าระวังธรณีพิบัติภัยดินถล่มล่วงหน้า

• ปริมาณน้ำฝนที่วัดได้จากเครือข่ายเฝ้าระวังแจ้งเตือนธรณีพิบัติภัยในรอบ ๒๔ ชั่วโมง (๙ ก.ย. ๖๒ เวลา ๐๗.๐๐ น. - ๑๐ ก.ย. ๖๒ เวลา ๐๗.๐๐ น.)

ภาค	จังหวัด / อำเภอ / ตำบล / หมู่บ้าน				ข้อมูลปริมาณน้ำฝน (รอบ ๒๔ ชม.)	เครือข่ายฯ ทธ. (ผู้รายงาน)
เหนือ	อุตรดิตถ์	ท่าปลา	น้ำหมั้น	ทรายงาม	วัดปริมาณน้ำฝนได้ ๗๔ มม.	นายประสิทธิ์ ทองหล่อ
	น่าน	บ่อเกลือ	บ่อเกลือใต้	น้ำหนาว	วัดปริมาณน้ำฝนได้ ๔๗ มม.	นายสมเพชร ลำนัย
	อุตรดิตถ์	ท่าปลา	น้ำหมั้น	น้ำลิ	วัดปริมาณน้ำฝนได้ ๔๓ มม.	นายสุทิน พันธุ์ห้วยเสียม
	น่าน	บ่อเกลือ	บ่อเกลือใต้	นาบง	วัดปริมาณน้ำฝนได้ ๑๕ มม.	นายเพียร พิศจารย์
	น่าน	บ่อเกลือ	บ่อเกลือใต้	นาเปื้อง	วัดปริมาณน้ำฝนได้ ๑๔ มม.	นายชิน คำสุข
	น่าน	บ่อเกลือ	บ่อเกลือใต้	นาขาม	วัดปริมาณน้ำฝนได้ ๑๐ มม.	นายสมาน พรหมเปียง
	อุตรดิตถ์	ท่าปลา	น้ำหมั้น	น้ำหมั้นใต้	วัดปริมาณน้ำฝนได้ ๑๐ มม.	นายสุนทร สายตรง
	น่าน	บ่อเกลือ	บ่อเกลือใต้	ดงผาปูน	วัดปริมาณน้ำฝนได้ ๕ มม.	นายอุเทน สิทธิยะ
	น่าน	บ่อเกลือ	บ่อเกลือใต้	บ่อหลวง	ท้องฟ้าโปร่ง ไม่มีฝนตก	นายสาโรจน์ อุปัจจ์
	อุตรดิตถ์	ลับแล	แม่พูล	ด่านห้วยใต้	ท้องฟ้าโปร่ง ไม่มีฝนตก	นายกนกพล เทพสุข
	อุตรดิตถ์	ลับแล	แม่พูล	ต้นเกลือ	ท้องฟ้าโปร่ง ไม่มีฝนตก	นางอรุณ คัมภรจรง
	อุตรดิตถ์	พิชัย	ท่าสัก	เต่าไห	ท้องฟ้าครึ้ม มีเมฆมาก	นายวิชัย วิชัยชิตะคะ
	แม่ฮ่องสอน	ปางมะผ้า	นาปู่ป้อม	นาปู่ป้อม	ท้องฟ้าครึ้ม ไม่มีฝนตก	นายอุทัย นันทามนุญ
	แพร่	ร้องกวาง	แม่ทราย	แม่ทราย	ท้องฟ้าโปร่ง ไม่มีฝนตก	นายช่างพิศ บุญมาภิ
เชียงใหม่	ฝาง	แม่คะ	ปางปอย	ท้องฟ้าโปร่ง ไม่มีฝนตก	นายกรองแก้ว ศิริจำรัส	
เชียงใหม่	หางดง	แม่ฮะเหนือ	บ้านปง	ท้องฟ้าโปร่ง ไม่มีฝนตก	นายเกษม ใจแดง	
ใต้	นครศรีธรรมราช	นบพิตำ	นบพิตำ	โรงเหล็ก	วัดปริมาณน้ำฝนได้ ๗๕ มม.	นายโชคดี รัตนนา
	พังงา	กะปง	เหล	ข้างเขือ	วัดปริมาณน้ำฝนได้ ๖๐ มม.	นายจิตติ แสงทอง
	นครศรีธรรมราช	พิปูน	พิปูน	หูนบ	วัดปริมาณน้ำฝนได้ ๕๕ มม.	นายขันติชาติ อดอง
	สุราษฎร์ธานี	กาญจนดิษฐ์	คลองสระ	สวนปราง	วัดปริมาณน้ำฝนได้ ๒๕ มม.	นายจักรพงษ์ สุขกลิ่น
	สุราษฎร์ธานี	พนม	พนม	แสนสุข	วัดปริมาณน้ำฝนได้ ๒๒ มม.	นายเมธามาต บัวสุวรรณ
	สุราษฎร์ธานี	คีรีรัฐนิคม	น้ำหัก	ปากพาย	ท้องฟ้าโปร่ง ไม่มีฝนตก	นายชนกพงษ์ ภูห้วยกล้า
	ตรัง	ปะเหลียน	ปะเหลียน	หัวถนน	ท้องฟ้าโปร่ง ไม่มีฝนตก	นายเจริญ ชูอ่อน
	พัทลุง	ศรีบรรพต	ตะพาน	หน้าควน	ท้องฟ้าโปร่ง ไม่มีฝนตก	นายประจวบ สงจันทร์
ตะวันออก	ตราด	บ่อไร่	หนองบอน	คอแล	วัดปริมาณน้ำฝนได้ ๒๕ มม.	นายบุญมี ไชยวงษ์
	ตราด	เกาะช้าง	ฐานปฏิบัติการเฝ้าระวังที่ 4		วัดปริมาณน้ำฝนได้ ๓ มม.	นายล้อมชัย ศรีไสยาศน์
	จันทบุรี	มะขาม	ฉมัน	ทุ่งเพล	ท้องฟ้าครึ้ม ฝนตกปรอยๆ	นายไชย สุวรรณศรี
	ระยอง	เมือง	สำนักทอง	ธรรมสถิต	ท้องฟ้าโปร่ง ไม่มีฝนตก	นายสุชาติ นาครินทร์
ชลบุรี	บ่อทอง	พลวงทอง	เขาใหญ่	ท้องฟ้าครึ้ม มีเมฆมาก	นายประภาส แซ่อึ้ง	
กลาง	นครนายก	บ้านนา	เขาเพิ่ม	เขาไม้ไฟ	วัดปริมาณน้ำฝนได้ ๔๐ มม.	นายล้อมชัย เวียงคำ
	ประจวบคีรีขันธ์	ทับสะแก	เขาล้าน	สวนส้ม	วัดปริมาณน้ำฝนได้ ๒๐ มม.	นายบุญธรรม สมมิตร
	กาญจนบุรี	ทองผาภูมิ	สหกรณ์นิคม	สหกรณ์นิคม	วัดปริมาณน้ำฝนได้ ๑๐ มม.	นายบุญตา ทองปาน
	เพชรบุรี	แก่งกระจาน	ห้วยแม่เพรียง	พุไทร	ท้องฟ้าครึ้ม ไม่มีฝนตก	นายสังวาล สาลี
ตะวันออก เฉียงเหนือ	อุบลราชธานี	น้ำขุ่น	โคกสะอาด	โนนอุดม	วัดปริมาณน้ำฝนได้ ๓๒ มม.	นายบุญมี ผงจุลี
	อุบลราชธานี	นาจะหลวย	บ้านตุม	ทุ่งเงิน	วัดปริมาณน้ำฝนได้ ๓๐ มม.	นายวีระชัย โกษา
	ชัยภูมิ	คอนสาร	ห้วยยาง	ผาเบียด	ท้องฟ้าครึ้ม ไม่มีฝนตก	นายบัวเรียน บุญสิงห์
	เลย	นาแห้ว	แสงภา	หัวนา	ท้องฟ้าครึ้ม ไม่มีฝนตก	นายหลิน มั่นมา
	นครราชสีมา	สีคิ้ว	คลองไผ่	ชัยศิลาทอง	ท้องฟ้าโปร่ง ไม่มีฝนตก	นางเกษมศรี อุทัยรัตน์
	อุดรธานี	นาเยือง	โนนทอง	ท่าโป่งทอง	ท้องฟ้าครึ้ม ไม่มีฝนตก	นายสมศักดิ์ โสดาวัตร
หนองบัวลำภู	สุวรรณคูหา	บ้านโคก	ต่างแคนสอ	ท้องฟ้าครึ้ม ไม่มีฝนตก	นางจารุณี ดวงสาธา	

หมายเหตุ : ศูนย์ปฏิบัติการธรณีพิบัติภัย ได้ประสานงานเครือข่ายเฝ้าระวังแจ้งเตือนธรณีพิบัติภัย จำนวน ๔๐ คน เพื่อรวบรวมข้อมูลในพื้นที่เพื่อจัดทำรายงานสถานการณ์ธรณีพิบัติภัยประจำวัน วันอังคารที่ ๑๐ กันยายน พ.ศ. ๒๕๖๒

ศูนย์ปฏิบัติการธรณีพิบัติภัย กองธรณีวิทยาสิ่งแวดล้อม
กรมทรัพยากรธรณี กระทรวงทรัพยากรธรรมชาติและสิ่งแวดล้อม
โทร ๐๒ ๖๒๑ ๕๗๐๓-๕ โทรสาร ๐๒ ๖๒๑ ๕๗๐๐
www.dmr.go.th