



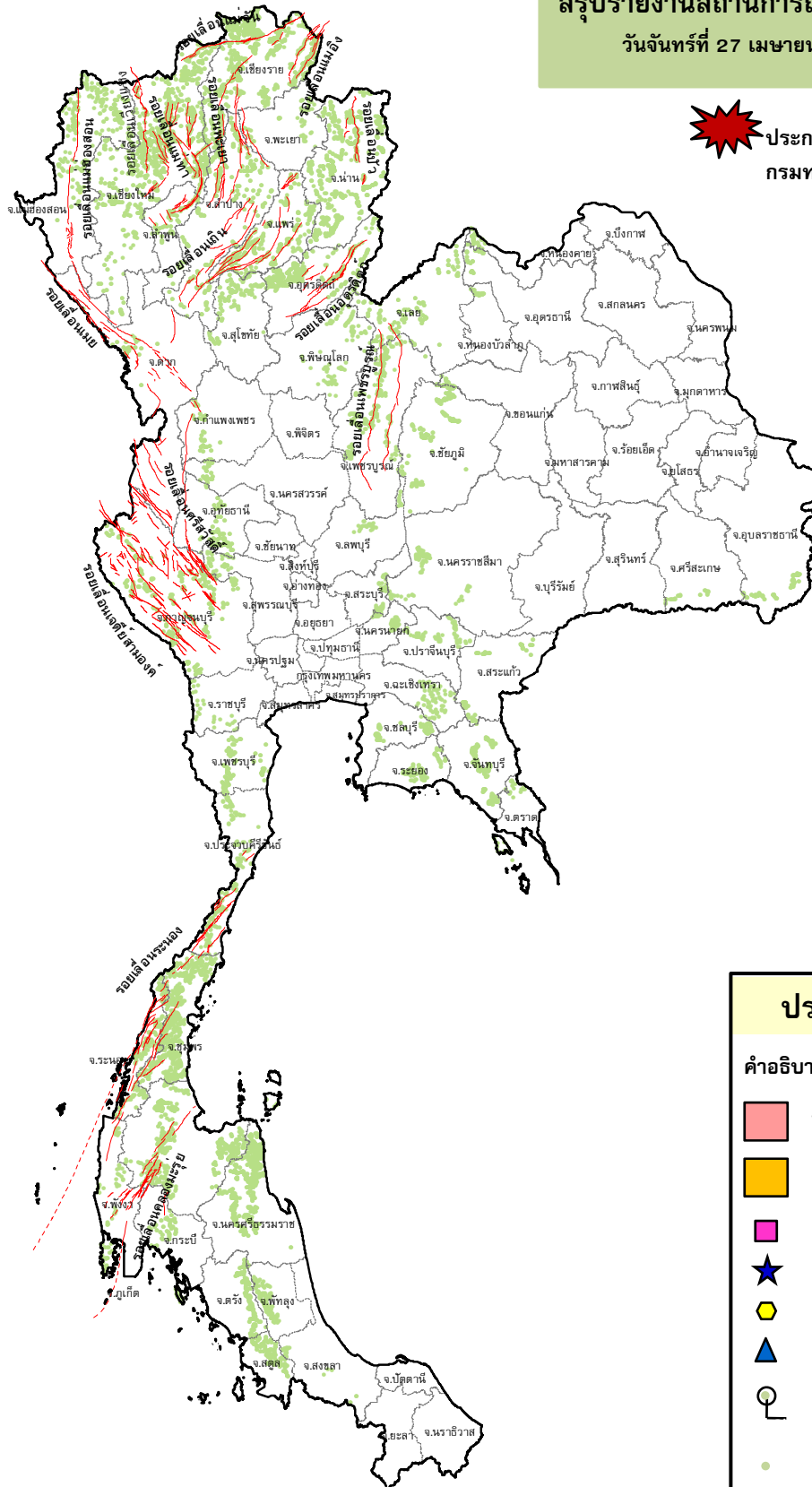
กรมทรัพยากรธรณี

สรุปรายงานสถานการณ์ธรณีพิบัติภัยประจำวัน

วันจันทร์ที่ 27 เมษายน 2563 เวลา 09.00 น.





ประกาศเฝ้าระวังดินถล่ม
กรมทรัพยากรธรณี



ประเภทของภัยที่เกิด

คำอธิบายสัญลักษณ์

-  พื้นที่ประกาศเฝ้าระวังดินถล่ม
-  พื้นที่คาดการณ์ปริมาณน้ำฝนที่อาจก่อให้เกิดดินถล่ม
-  ดินถล่ม/ดินไหล/หินร่วง/รอยแยก
-  จุดเหนือศูนย์เกิดแผ่นดินไหว
-  สึนามิ
-  หลุมยุบ/ดินทรุดตัว
-  ปริมาณน้ำฝนในพื้นที่เสี่ยงภัยมากกว่า 100 มม. ขึ้นไป
-  อาสาสมัครเครือข่ายวัดปริมาณน้ำฝนของกรมทรัพยากรธรณี
-  รอยเลื่อนมีพลัง



รายงานสถานการณ์ธรณีพิบัติภัยประจำวัน
วันจันทร์ที่ ๒๗ เมษายน พ.ศ. ๒๕๖๓ เวลา ๐๙.๐๐ น.



๑. ประกาศกรมทรัพยากรธรณี

- ไม่มี

๒. ธรณีพิบัติภัยภายในประเทศ รอบ ๒๔ ชั่วโมง

๒.๑ ดินถล่มน้ำป่าไหลหลาก ดินไหล หินร่วง รอยแยก และหลุมยุบ

- ไม่มี

๒.๒ แผ่นดินไหว

- ไม่มี

๓. ธรณีพิบัติภัยทั่วโลก รอบ ๒๔ ชั่วโมง ที่มีผลกระทบรุนแรง (ดินถล่ม ภูเขาไฟระเบิด แผ่นดินไหว สึนามิ หลุมยุบและอื่นๆ)

- ไม่มี

๔. พื้นที่ติดตามและเฝ้าระวังสถานการณ์ธรณีพิบัติภัยดินถล่มและน้ำป่าไหลหลากของกรมทรัพยากรธรณี

- เนื่องจากในพื้นที่เสี่ยงดินถล่ม มีปริมาณน้ำฝนไม่ถึงเกณฑ์การเฝ้าระวัง ประกอบกับบางพื้นที่ไม่มีฝนตก จึงไม่มีพื้นที่ติดตามสถานการณ์พิบัติภัยดินถล่มและน้ำป่าไหลหลาก

๕. แนวทางการบริหาร

กรณีสถานการณ์ปกติ

- กรมทรัพยากรธรณี ร่วมกับหน่วยงานต่างๆ ที่เกี่ยวข้องดำเนินการติดตามสถานการณ์อย่างต่อเนื่องสม่ำเสมอ เพื่อให้พร้อมสำหรับการแลกเปลี่ยนและสนับสนุนข้อมูลด้านการบริหารจัดการพิบัติภัยของแต่ละหน่วยงาน และเป็นการช่วยบรรเทาและลดผลกระทบจากพิบัติภัยที่อาจเกิดขึ้นต่อชีวิตและทรัพย์สินของประชาชนอีกทางหนึ่ง
- หน่วยงานที่เกี่ยวข้องเตรียมความพร้อมเพื่อรับมือกับสถานการณ์ที่อาจเกิดขึ้นได้อย่างทัน่วงที
- แจ้งข้อมูล/ข่าวสาร/รายงาน อย่างสม่ำเสมอ

ข้อมูลสนับสนุนที่ใช้ในการวิเคราะห์ ติดตามและเฝ้าระวังธรณีพิบัติภัยดินถล่ม ศูนย์ปฏิบัติการธรณีพิบัติภัย มีดังนี้

• สภาพอากาศ (กรมอุตุนิยมวิทยา)

- พยากรณ์อากาศ ๒๔ ชั่วโมงข้างหน้า พายุฤดูร้อนในประเทศไทยตอนบนมีแนวโน้มลดลง แต่ประชาชนบริเวณดังกล่าวยังคงระวังอันตรายจากฝนฟ้าคะนอง ลมกระโชกแรงในระยะนี้ สำหรับภาคใต้มีฝนฟ้าคะนองเพิ่มมากขึ้นกับมีฝนตกหนักบางพื้นที่และมีลมกระโชกแรง ส่วนอ่าวไทยตอนล่างตั้งแต่จังหวัดสุราษฎร์ธานีลงไป จะมีคลื่นสูงประมาณ ๒ เมตร

เมื่อเวลา ๐๙.๐๐ น. บริเวณความกดอากาศสูงหรือมวลอากาศเย็นกำลังค่อนข้างแรงจากประเทศจีนที่แผ่ลงมาปกคลุมประเทศไทยตอนบน และทะเลจีนใต้เริ่มมีกำลังอ่อนลง แต่ยังคงทำให้มีฝนฟ้าคะนอง ลมกระโชกแรงบางพื้นที่ สำหรับลมตะวันออกเฉียงใต้พัดปกคลุมอ่าวไทยและภาคใต้มีกำลังแรง ทำให้ภาคใต้มีฝนเพิ่มขึ้น ส่วนคลื่นลมบริเวณอ่าวไทยจะมีกำลังปานกลาง

- ปริมาณน้ำฝนสูงสุดวัดได้ที่จังหวัดลำพูน ๘๖.๖ มม. (ที่มา : สถาบันสารสนเทศทรัพยากรน้ำและการเกษตร (องค์การมหาชน))

• พื้นที่คาดการณ์ปริมาณน้ำฝนที่อาจก่อให้เกิดดินถล่มล่วงหน้า ๓ วัน จากแบบจำลองพื้นที่อ่อนไหวต่อดินถล่มแบบพลวัต (AP Model) สำหรับศูนย์ปฏิบัติการธรณีพิบัติภัย

- ไม่มีพื้นที่เฝ้าระวัง

หมายเหตุ AP Model เป็นการวิเคราะห์ข้อมูลเชิงสถิติของปริมาณน้ำฝนสะสมและเหตุการณ์ดินถล่มในอดีตนำมาสร้างเกณฑ์น้ำฝนสะสมวิกฤตสำหรับเฝ้าระวังและแจ้งเตือนภัยดินถล่ม ข้อมูลการคาดการณ์ปริมาณน้ำฝนล่วงหน้า ๗๒ ชั่วโมงโดยสถาบันสารสนเทศทรัพยากรน้ำและการเกษตร ได้นำมาวิเคราะห์ด้วยแบบจำลอง AP Model เพื่อคาดการณ์พื้นที่ที่จะติดตาม/เฝ้าระวังธรณีพิบัติภัยดินถล่มล่วงหน้า

- ปริมาณน้ำฝนที่วัดได้จากเครือข่ายเฝ้าระวังแจ้งเตือนธรณีพิบัติภัยในรอบ ๒๔ ชั่วโมง (๒๖ เม.ย. ๖๓ เวลา ๐๗.๐๐ น. - ๒๗ เม.ย. ๖๓ เวลา ๐๗.๐๐ น.)

ภาค	จังหวัด / อำเภอ / ตำบล / หมู่บ้าน				ข้อมูลปริมาณน้ำฝน (รอบ ๒๔ ชม.)	เครือข่ายฯ ทธ. (ผู้รายงาน)
เหนือ	อุดรดิตถ์	ลับแล	แม่พลู	ผามอบ	วัดปริมาณน้ำฝนได้ ๕๐ มม.	นายฤทธิชัย ชำคง
	อุดรดิตถ์	ลับแล	แม่พลู	หัวดง	วัดปริมาณน้ำฝนได้ ๕๐ มม.	นายประจวบ ตูนาโป่ง
	เชียงใหม่	ดอยสะเก็ด	แม่โป่ง	แม่โป่งหลวง	วัดปริมาณน้ำฝนได้ ๓๕ มม.	นายมานิตย์ ชูระแสง
	น่าน	บ่อเกลือ	บ่อเกลือใต้	นาขาม	วัดปริมาณน้ำฝนได้ ๒๓ มม.	นายเตรียม อุปจักร
	น่าน	บ่อเกลือ	บ่อเกลือใต้	กอก่อง	วัดปริมาณน้ำฝนได้ ๒๑ มม.	นายไพโรจน์
	น่าน	บ่อเกลือ	บ่อเกลือใต้	บ่อหลวง	วัดปริมาณน้ำฝนได้ ๒๐ มม.	นายสาโรจน์ อุปจักร
	น่าน	บ่อเกลือ	ส้วา	ส้วาเหนือ	วัดปริมาณน้ำฝนได้ ๑๓ มม.	นายประดิษฐ์ ภูดี
	น่าน	บ่อเกลือ	ภูฟ้า	ผาสุก	วัดปริมาณน้ำฝนได้ ๑๐ มม.	นายนิพนธ์ ใจปิง
	อุดรดิตถ์	ท่าปลา	น้ำหมัน	น้ำต๊ะ	ท้องฟ้ามีดครีမ် ฝนตกปรอยๆ	นายไพโรสิทธิ์ แสนหลวง
	อุดรดิตถ์	พิชัย	ท่าสัก	เต่าไห	ท้องฟ้าครีမ် ไม่มีฝนตก	นายวิชัย วิชัยชัทคะ
	อุดรดิตถ์	ลับแล	แม่พลู	มหาราช	ท้องฟ้ามีดครีမ် ฝนตกปรอยๆ	นางศิริพิชญ์ จันทร์ท้วม
	เชียงใหม่	ฝาง	แม่คะ	แม่ป่าไผ่	ท้องฟ้ามีดครีမ် ฝนตกปรอยๆ	นายบุญทัน โป่งปันต๊ะ
	กำแพงเพชร	คลองลาน	โป่งน้ำร้อน	โป่งน้ำร้อน	ท้องฟ้าครีမ် ไม่มีฝนตก	นางสังวาลย์ พิบุรณ์
	ลำพูน	แม่ทา	ทากาศ	ดอยแช่	ท้องฟ้าครีမ် ไม่มีฝนตก	นายสุทัศน์ นันตาทากาศ
ใต้	นครศรีธรรมราช	ท่าศาลา	ตลิ่งชัน	สวนจันทร์	วัดปริมาณน้ำฝนได้ ๖๕ มม.	นายสุวัฒน์ เงินสยาม
	ชุมพร	สวี	วิสัยใต้	ควน	วัดปริมาณน้ำฝนได้ ๕๘ มม.	นายวิชชา ยุทธธนา
	นครศรีธรรมราช	นบพิตำ	นบพิตำ	โรงเหล็ก	วัดปริมาณน้ำฝนได้ ๔๕ มม.	นายโชคดี รัตนา
	นครศรีธรรมราช	นบพิตำ	นบพิตำ	ทุ่งใน	วัดปริมาณน้ำฝนได้ ๔๕ มม.	นายสมศักดิ์ เพชรเจริญ
	สุราษฎร์ธานี	กาญจนดิษฐ์	คลองสระ	สวนปราง	วัดปริมาณน้ำฝนได้ ๓๐ มม.	นายจักรพงษ์ สุขกลิ่น
	สุราษฎร์ธานี	วิภาวดี	ตะกุกใต้	โพธิ์พนา	วัดปริมาณน้ำฝนได้ ๓๐ มม.	นายภิญโญ
	ชุมพร	เมือง	บ้านนา	ในวังม	วัดปริมาณน้ำฝนได้ ๒๐ มม.	นายสุรินทร์ ทวยนาค
	พังงา	กะปง	เหล	ช้างเขือ	วัดปริมาณน้ำฝนได้ ๑๔ มม.	นายจริต แสงทอง
	ระนอง	กระบุรี	จ.ป.ร.	น้ำขาว	ท้องฟ้าครีမ် ไม่มีฝนตก	นายก่อพงษ์ จิตรพรหม
	นครศรีธรรมราช	พิปูน	พิปูน	ใหม่	ท้องฟ้าครีမ် ไม่มีฝนตก	นางหนูพริก ประสงค์
นครศรีธรรมราช	ลิซล	ฉลอง	นา	ท้องฟ้าครีမ် ไม่มีฝนตก	นายนิภา พรหมเพชร	
สุราษฎร์ธานี	พระแสง	ไทรโสภา	บางพา	ท้องฟ้าโปร่ง ไม่มีฝนตก	นางพนิดา ชันทา	
ตะวันออก	ระยอง	เมือง	สำนักทอง	สำนักทอง	วัดปริมาณน้ำฝนได้ ๑๐ มม.	นายสมบุรณ์ บุญประกอบ
	ชลบุรี	บ้านบึง	คลองกิว	ท่าน้ำ	ท้องฟ้าครีမ် ฝนตกปรอยๆ	นายประทีป สันตะศิริ
	ปราจีนบุรี	นาดี	สะพานหิน	โนนม่วง	ท้องฟ้าครีမ် ไม่มีฝนตก	นายวินัย เคะระห์ดี
	สระแก้ว	เมือง	ท่าแยก	น้ำล้อม	ท้องฟ้าครีမ် ฝนตกปรอยๆ	นายทองแดง ขจรกลาง
	จันทบุรี	เขาคิชฌกูฏ	จันทเขลม	จันทาเป๊ะ	ท้องฟ้าโปร่ง อากาศร้อน	นายทองดี สุขชาติ
ชลบุรี	บ่อทอง	พลวงทอง	หลุมมะนาว	ท้องฟ้าครีမ် ไม่มีฝนตก	นางจุฑาทิพย์ จิตรหาญ	
กลาง	เพชรบุรี	หนองหญ้าปล้อง	ยางน้ำก่ดใต้	พุกูลบอน	วัดปริมาณน้ำฝนได้ ๔๐ มม.	นายวิทยา กระทอง
	ประจวบคีรีขันธ์	กุยบุรี	หาดขาม	รวมไทย	ท้องฟ้ามีดครีမ် ฝนตกปรอยๆ	นายสมชาย มณีวงษ์
	นครนายก	เมือง	ศรีนาวา	ศรีนาวา	ท้องฟ้ามีดครีမ် ฝนตกปรอยๆ	นายปรีชา จันทอนธิมุค
	กาญจนบุรี	ด่านมะขามเตี้ย	ด่านมะขามเตี้ย	พุกร้าง	ท้องฟ้ามีดครีမ် ฝนตกปรอยๆ	นายโกมิน ม้วนมอ
ตะวันออก เฉียงเหนือ	เลย	ด่านซ้าย	ด่านซ้าย	นาเวียง	ท้องฟ้าครีမ် ฝนตกปรอยๆ	นายบุญชวน พรหมคีรี
	หนองบัวลำภู	สุวรรณคูหา	บ้านโคก	โนนปอแดง	ท้องฟ้าโปร่ง ไม่มีฝนตก	นางมาย กิ่งพา
	ศรีสะเกษ	ขุนหาญ	บักดอง	น้ำมุด	ท้องฟ้าครีမ် ไม่มีฝนตก	นายสรณ์ อินโบราณ
	ชัยภูมิ	เทพสถิต	นาช่างเหล็ก	คลองไทร	ท้องฟ้าโปร่ง ไม่มีฝนตก	นางสมัย เผื่อคนอก

หมายเหตุ : ศูนย์ปฏิบัติการธรณีพิบัติภัย ได้ประสานงานเครือข่ายเฝ้าระวังแจ้งเตือนธรณีพิบัติภัย จำนวน ๔๐ คน เพื่อรวบรวมข้อมูลในพื้นที่เพื่อจัดทำรายงานสถานการณ์ธรณีพิบัติภัยประจำวัน วันจันทร์ที่ ๒๗ เมษายน ๒๕๖๓