



กรมทรัพยากรธรณี

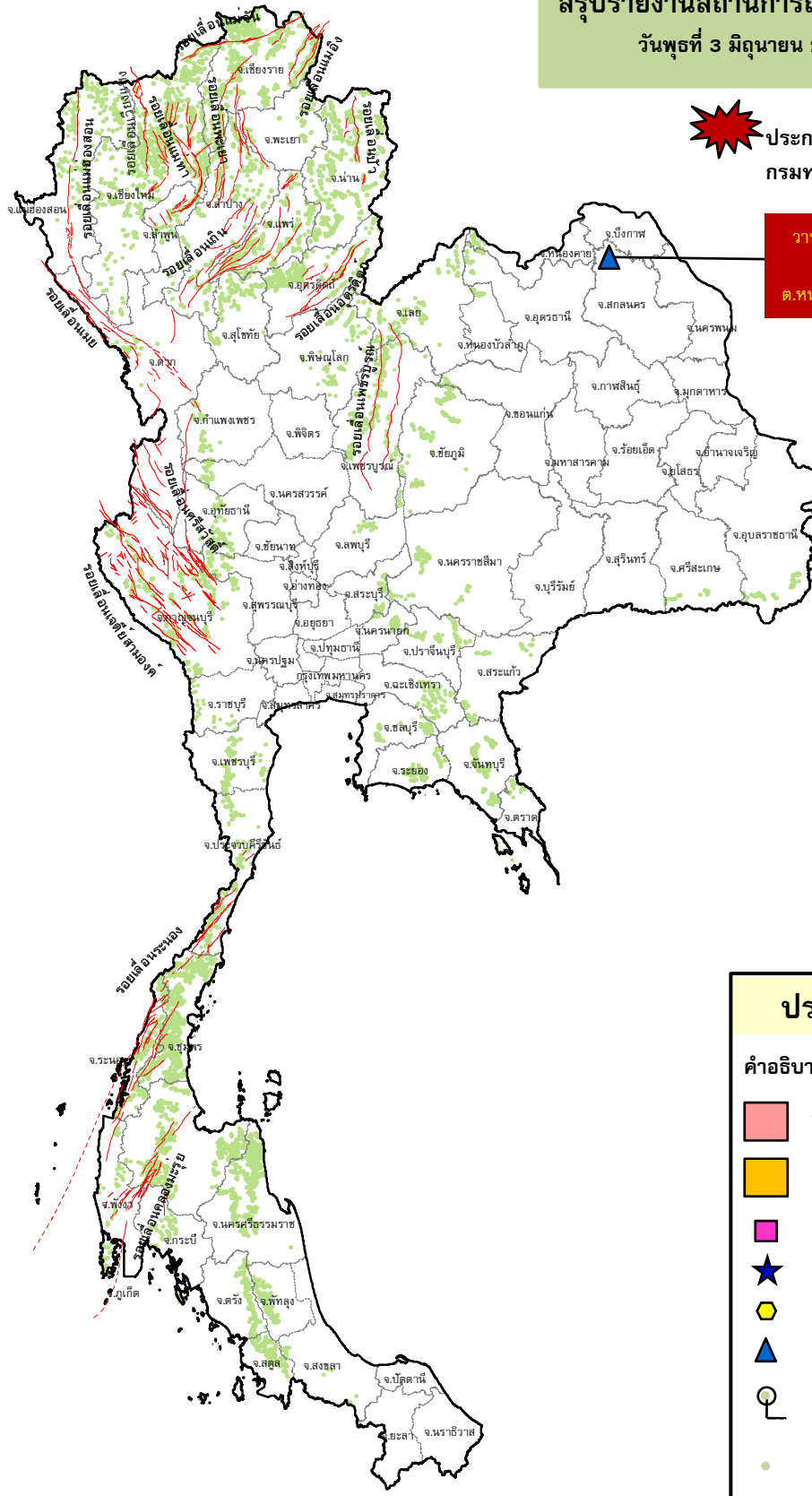
สรุปรายงานสถานการณ์ธรณีพิบัติภัยประจำวัน

วันพุธที่ 3 มิถุนายน 2563 เวลา 10.00 น.












ประกาศเฝ้าระวังดินถล่ม
กรมทรัพยากรธรณี

วานนี้ (2 มิ.ย. 63) เกิดหลุมยุบ
บริเวณ ม.6 บ.โนนแสลง
ต.หนองแก้ว อ.บ้านม่วง จ.สกลนคร



ประเภทของภัยที่เกิด

คำอธิบายสัญลักษณ์

-  พื้นที่ประกาศเฝ้าระวังดินถล่ม
-  พื้นที่คาดการณ์ปริมาณน้ำฝนที่อาจก่อให้เกิดดินถล่ม
-  ดินถล่ม/ดินไหล/หินร่วง/รอยแยก
-  จุดเหนือศูนย์เกิดแผ่นดินไหว
-  สึนามิ
-  หลุมยุบ/ดินทรุดตัว (1)
-  ปริมาณน้ำฝนในพื้นที่เสี่ยงภัยมากกว่า 100 มม. ขึ้นไป
-  อาสาสมัครเครือข่ายวัดปริมาณน้ำฝนของกรมทรัพยากรธรณี
-  รอยเลื่อนมีพลัง



รายงานสถานการณ์ธรณีพิบัติภัยประจำวัน
วันที่ ๓ มิถุนายน พ.ศ. ๒๕๖๓ เวลา ๑๐.๐๐ น.



๑. ประกาศกรมทรัพยากรธรณี

- ไม่มี

๒. ธรณีพิบัติภัยภายในประเทศ รอบ ๒๔ ชั่วโมง

๒.๑ ดินถล่มน้ำป่าไหลหลาก ดินไหล หินร่วง รอยแยก และหลุมยุบ

- หลุมยุบ : วานนี้ (๒ มิ.ย. ๖๓) เกิดหลุมยุบบริเวณสนามหญ้าภายในโรงเรียนบ้านโนนแสง หมู่ ๖ ตำบลหนองกั้ง อำเภอบ้านม่วง จังหวัดสกลนคร ขนาดความกว้าง ๓ เมตร ลึก ๕.๒ เมตร ทั้งนี้องค์การบริหารส่วนตำบลหนองกั้งได้เข้าทำการตรวจสอบ และทำแนวกันพร้อมปิดป้ายแจ้งเตือนแล้ว (ที่มา : มติชนออนไลน์)

๒.๒ แผ่นดินไหว

- ไม่มี

๓. ธรณีพิบัติภัยทั่วโลก รอบ ๒๔ ชั่วโมง ที่มีผลกระทบรุนแรง (ดินถล่ม ภูเขาไฟระเบิด แผ่นดินไหว สึนามิ หลุมยุบและอื่นๆ)

- ไม่มี

๔. พื้นที่ติดตามและเฝ้าระวังสถานการณ์ธรณีพิบัติภัยดินถล่มและน้ำป่าไหลหลากของกรมทรัพยากรธรณี

- เนื่องจากมรสุมตะวันตกเฉียงใต้พัดปกคลุมทะเลอันดามันและประเทศไทย ประกอบกับมีหย่อมความกดอากาศต่ำปกคลุมบริเวณประเทศเวียดนามตอนบน ส่งผลให้ประเทศไทยบริเวณภาคตะวันออกเฉียงเหนือ ภาคตะวันออก และภาคใต้ มีฝนฟ้าคะนองเกิดและมีฝนตกหนักบางแห่ง ศูนย์ปฏิบัติการธรณีพิบัติภัย จึงได้ทำการเฝ้าระวังและติดตามสถานการณ์ธรณีพิบัติภัยดินถล่มและน้ำป่าไหลหลากเป็นพิเศษ และจะทำการแจ้งอาสาสมัครเครือข่ายในพื้นที่เสี่ยงภัยต่อไป

๕. แนวทางการบริหาร

สถานการณ์ปกติ

- กรมทรัพยากรธรณี ร่วมกับหน่วยงานต่างๆ ที่เกี่ยวข้องดำเนินการติดตามสถานการณ์อย่างต่อเนื่องสม่ำเสมอ เพื่อให้พร้อมสำหรับการแลกเปลี่ยนและสนับสนุนข้อมูลด้านการบริหารจัดการพิบัติภัยของแต่ละหน่วยงาน และเป็นการช่วยบรรเทาและลดผลกระทบจากพิบัติภัยที่อาจเกิดขึ้นต่อชีวิตและทรัพย์สินของประชาชนอีกทางหนึ่ง
- หน่วยงานที่เกี่ยวข้องเตรียมความพร้อมเพื่อรับมือกับสถานการณ์ที่อาจเกิดขึ้นได้อย่างทันท่วงที
- แจ้งข้อมูล/ข่าวสาร/รายงาน อย่างสม่ำเสมอ

ข้อมูลสนับสนุนที่ใช้ในการวิเคราะห์ ติดตามและเฝ้าระวังธรณีพิบัติภัยดินถล่ม ศูนย์ปฏิบัติการธรณีพิบัติภัย มีดังนี้

• สภาพอากาศ (กรมอุตุนิยมวิทยา)

- พยากรณ์อากาศ ๒๔ ชั่วโมงข้างหน้า มรสุมตะวันตกเฉียงใต้พัดปกคลุมทะเลอันดามันและประเทศไทย ประกอบกับมีหย่อมความกดอากาศต่ำปกคลุมบริเวณประเทศเวียดนามตอนบน ลักษณะเช่นนี้ทำให้บริเวณประเทศไทยยังคงมีฝนฟ้าคะนองเกิดขึ้น และมีฝนตกหนักบางแห่งบริเวณภาคตะวันออกเฉียงเหนือ ภาคตะวันออก รวมทั้งกรุงเทพมหานครและปริมณฑล และภาคใต้ขอให้ประชาชนบริเวณดังกล่าวระวังอันตรายจากฝนตกหนักและฝนที่ตกสะสมไว้ด้วย

- ปริมาณน้ำฝนสูงสุดวัดได้ที่สถานีอากาศเกษตร จังหวัดปทุมธานี ๗๖.๑ มม. (ที่มา : กรมอุตุนิยมวิทยา)

• พื้นที่คาดการณ์ปริมาณน้ำฝนที่อาจก่อให้เกิดดินถล่มล่วงหน้า ๓ วัน จากแบบจำลองพื้นที่อ่อนไหวต่อดินถล่มแบบพลวัต (AP Model) สำหรับศูนย์ปฏิบัติการธรณีพิบัติภัย

- ไม่มีพื้นที่เฝ้าระวัง

หมายเหตุ AP Model เป็นการวิเคราะห์ข้อมูลเชิงสถิติของปริมาณน้ำฝนสะสมและเหตุการณ์ดินถล่มในอดีตนำมาสร้างเกณฑ์น้ำฝนสะสมวิกฤตสำหรับเฝ้าระวังและแจ้งเตือนภัยดินถล่ม ข้อมูลการคาดการณ์ปริมาณน้ำฝนล่วงหน้า ๗๒ ชั่วโมงโดยสถาบันสารสนเทศทรัพยากรน้ำและการเกษตร ได้นำมาวิเคราะห์ด้วยแบบจำลอง AP Model เพื่อคาดการณ์พื้นที่ที่จะติดตามเฝ้าระวังธรณีพิบัติภัยดินถล่มล่วงหน้า

• ปริมาณน้ำฝนที่วัดได้จากเครือข่ายเฝ้าระวังแจ้งเตือนธรณีพิบัติภัยในรอบ ๒๔ ชั่วโมง (๒ มิ.ย. ๖๓ เวลา ๐๗.๐๐ น. - ๓ มิ.ย. ๖๓ เวลา ๐๗.๐๐ น.)

ภาค	จังหวัด / อำเภอ / ตำบล / หมู่บ้าน				ข้อมูลปริมาณน้ำฝน (รอบ ๒๔ ชม.)	เครือข่ายฯ ทธ. (ผู้รายงาน)
เหนือ	อุตรดิตถ์	ท่าปลา	น้ำหมั้น	ทรายงาม	วัดปริมาณน้ำฝนได้ ๑๔ มม.	นายประสิทธิ์ ทองหล่อ เครือข่าย ทธ. นายนิพนธ์ ใจปิง นายสมชาย อินสุด นายดำเนิน เชียงพันธ์ นายสมหมาย ตะโกศรี นายอนันต์ แก้วสุข นายเสาว นาไพรวัลย์ นายไพโรจน์ แสนหลวง นายวรวิทย์ อินก้อน นายจีระ ชัดสาย
	อุตรดิตถ์	ปากท่า	บ้านเสี้ยว	น้ำลึก	วัดปริมาณน้ำฝนได้ ๕ มม.	
	น่าน	บ่อเกลือ	ภูฟ้า	ผาสุก	ท้องฟ้าโปร่ง อากาศดี	
	น่าน	บ่อเกลือ	ดงพญา	สปีน	ท้องฟ้าโปร่ง อากาศดี	
	อุตรดิตถ์	ลับแล	แม่พูล	ผามูบ	ท้องฟ้ามีดครึ้ม ไม่มีฝนตก	
	เพชรบูรณ์	ชนแดน	พุทธบาท	เนินตอง	ท้องฟ้าโปร่ง อากาศดี	
	ลำพูน	ลี้	ศรีวิชัย	บารมีศรีวิชัย	ท้องฟ้าโปร่ง อากาศแจ่มใส	
	นครสวรรค์	แม่วงก์	แม่เลี้ยว	ใหม่แม่เฒ่า	ท้องฟ้าครึ้ม อากาศแจ่มใส	
	อุตรดิตถ์	ท่าปลา	น้ำหมั้น	น้ำต๊ะ	ท้องฟ้าโปร่ง มีแดดออก	
	เชียงใหม่	หางดง	ปง	ปงใต้	ท้องฟ้าโปร่ง อากาศแจ่มใส	
	กำแพงเพชร	เมือง	นาปอคำ	ปางขนุน	ท้องฟ้าครึ้ม อากาศแจ่มใส	
ใต้	นครศรีธรรมราช	นบพิตำ	นบพิตำ	ทุ่งไโน	วัดปริมาณน้ำฝนได้ ๖๗ มม.	นางพรทิพย์ เพ็ชรเจริญ นายวินัย พุทธิ นายเชียน ชำนาญดง นายอุทัย นนทผล นายเมษามาต บัวสุวรรณ นายสุเทพ โมอ่อน นางจันทร์เพ็ญ พรหมช่วย นายอัมพร แก้วสุริยันต์
	นครศรีธรรมราช	สิชล	ฉลุง	ท่าควาย	วัดปริมาณน้ำฝนได้ ๓๕ มม.	
	สตูล	ทุ่งหว้า	ป่าแก่บ่อหิน	ทุ่งดินลู่ม	วัดปริมาณน้ำฝนได้ ๓๐ มม.	
	นครศรีธรรมราช	พิปูน	พิปูน	ตลาดเสาร์	วัดปริมาณน้ำฝนได้ ๑๒ มม.	
	สุราษฎร์ธานี	พนม	พนม	แสนสุข	วัดปริมาณน้ำฝนได้ ๑๐ มม.	
	นครศรีธรรมราช	สิชล	เขาน้อย	ยอดน้ำ	วัดปริมาณน้ำฝนได้ ๕ มม.	
	ระนอง	กะเปอร์	กะเปอร์	หินขาว	ท้องฟ้าโปร่ง ไม่มีฝนตก	
สงขลา	รัตภูมิ	เขาพระ	เขาสอยดาว	ท้องฟ้าโปร่ง ไม่มีฝนตก		
ตะวันออก	ปราจีนบุรี	นาดี	นาดี	เสี้ยว	ท้องฟ้าโปร่ง ไม่มีฝนตก	นายสนั่น หงษ์มิ่ง นายวิหาญ ศรีสุขโข นายประกอบ กลิ่นหอม นายระชัย สิงห์ภูมิ นายภิรมย์ แยมสวน
	ระยอง	บ้านค่าย	ชากบก	เจ็ดลูกเนิน	ท้องฟ้ามีดครึ้ม มีฝนตกปรอยๆ	
	ชลบุรี	บ่อทอง	พลวงทอง	หลุมมะนาว	ท้องฟ้าโปร่ง ไม่มีฝนตก	
	ตราด	เขาสมิง	สะตอ	ตาพลาย	ท้องฟ้าโปร่ง ไม่มีฝนตก	
	จันทบุรี	มะขาม	ฉมัน	ตะบกเตี้ย	ท้องฟ้ามีดครึ้ม มีฝนตกปรอยๆ	
กลาง	ประจวบคีรีขันธ์	หัวหิน	หัวสัตว์ใหญ่	โปรงสำโหรง	วัดปริมาณน้ำฝนได้ ๕๐ มม.	นายอำไพ น้ำกลั่น นายประยงค์ ตั้งพันธ์ นายณรงค์ ยอดชวัลย์ นายเสรี คามุก
	ประจวบคีรีขันธ์	บางสะพาน	ร้อนทอง	สามแยก	วัดปริมาณน้ำฝนได้ ๒๐ มม.	
	นครนายก	เมือง	หินตั้ง	ท่าชัย	ท้องฟ้ามีดครึ้ม มีฝนตกปรอยๆ	
	ราชบุรี	ปากท่อ	ยางหัก	ท่ายาง	ท้องฟ้าโปร่ง ไม่มีฝนตก	
ตะวันออก เฉียงเหนือ	เลย	วังสะพุง	เขาหลวง	นาชำแซง	ท้องฟ้าครึ้ม ไม่มีฝนตก	นายวัชรพงษ์ บัวบานบุตร นายสรณ์ อินโบราณ นายพุด ยมลาสิงห์ นายธีระพล แสดศรี นายวัชรพงษ์ บัวบานบุตร นายทองสา สุธรรมราช
	ศรีสะเกษ	ขุนหาญ	บักดอง	น้ำมุด	ท้องฟ้าโปร่ง ไม่มีฝนตก	
	หนองบัวลำภู	สุวรรณคูหา	บุญทัน	บุญทัน	ท้องฟ้าโปร่ง ไม่มีฝนตก	
	อุบลราชธานี	บุญศรี	ห้วยข่า	หนองแปน	ท้องฟ้าโปร่ง ไม่มีฝนตก	
	เลย	วังสะพุง	เขาหลวง	นาชำแซง	ท้องฟ้าครึ้ม ไม่มีฝนตก	
	หนองบัวลำภู	สุวรรณคูหา	บ้านโคก	นาโหม่ง	ท้องฟ้าโปร่ง อากาศเย็น	

หมายเหตุ : ศูนย์ปฏิบัติการธรณีพิบัติภัย ได้ประสานงานเครือข่ายเฝ้าระวังแจ้งเตือนธรณีพิบัติภัย จำนวน ๓๕ คน เพื่อรวบรวมข้อมูลในพื้นที่เพื่อจัดทำรายงานสถานการณ์ธรณีพิบัติภัยประจำวัน วันพุธที่ ๓ มิถุนายน ๒๕๖๓

ศูนย์ปฏิบัติการธรณีพิบัติภัย กองธรณีวิทยาสิ่งแวดล้อม
กรมทรัพยากรธรณี กระทรวงทรัพยากรธรรมชาติและสิ่งแวดล้อม
โทร ๐๒ ๖๒๑ ๙๗๐๓-๕ โทรสาร ๐๒ ๖๒๑ ๙๗๐๐
www.dmr.go.th