

วานนี้ (16 ส.ค. 63) เวลา 08.53 น. เกิดแผ่นดินไหวขนาด 2.6 ลึกลง 2 กม. บริเวณ อ.แม่แตง จ.เชียงใหม่

วานนี้ (16 ส.ค. 63) เวลา 17.46 น. เกิดแผ่นดินไหวขนาด 1.5 ลึกลง 4 กม. บริเวณ อ.สันทราย จ.เชียงใหม่



กรมทรัพยากรธรณี

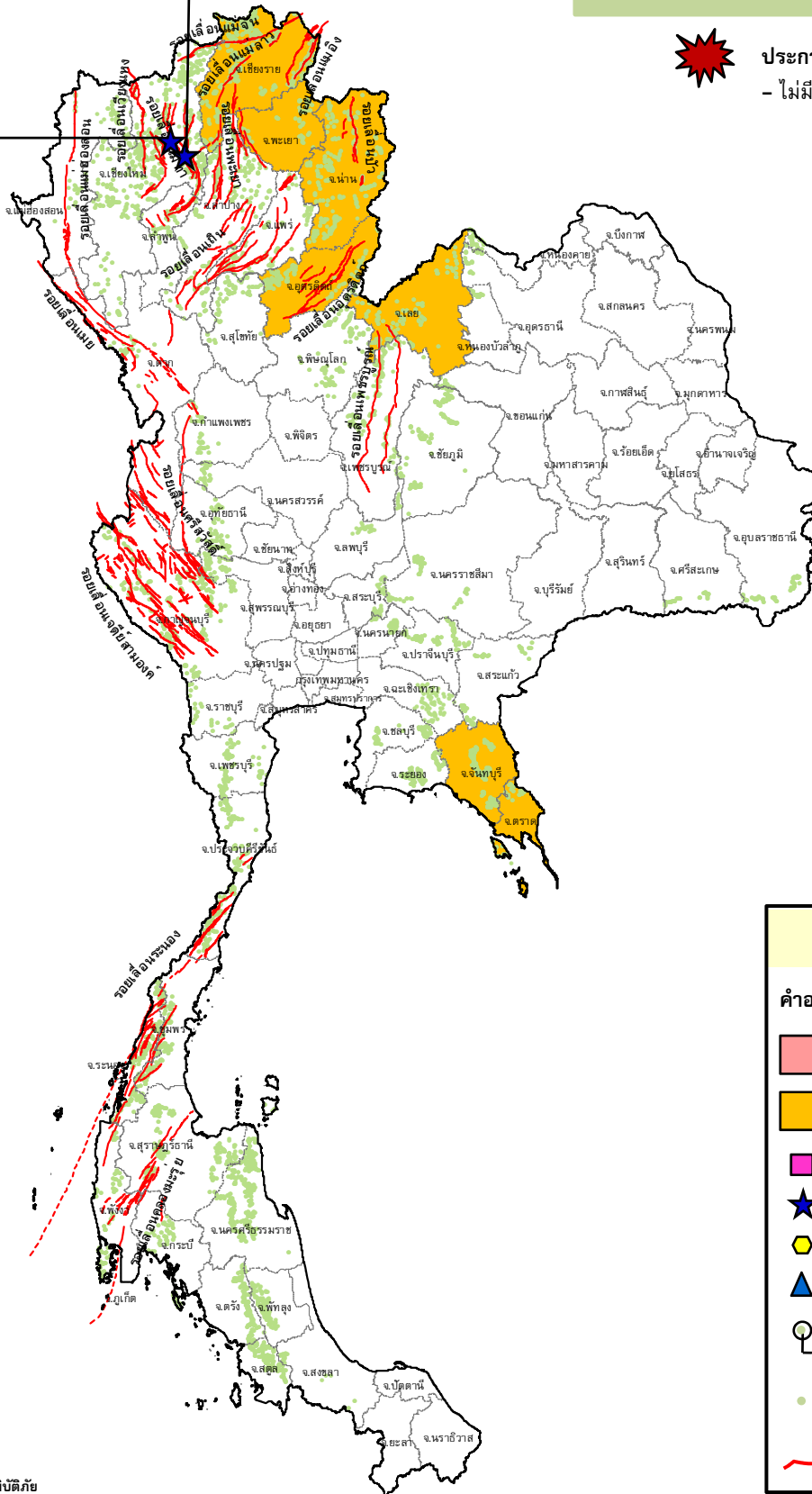
สรุปรายงานสถานการณ์ธรณีพิบัติภัยประจำวัน

วันจันทร์ที่ 17 สิงหาคม 2563 เวลา 09.00 น.








ประกาศเฝ้าระวังดินถล่ม

- ไม่มี



ประเภทของภัยที่เกิด

คำอธิบายสัญลักษณ์

-  พื้นที่ประกาศเฝ้าระวังดินถล่ม
-  พื้นที่คาดการณ์ปริมาณน้ำฝนที่อาจก่อให้เกิดดินถล่ม (7)
-  ดินถล่ม/ดินไหล/หินร่วง/รอยแยก
-  จุดเหนือศูนย์เกิดแผ่นดินไหว (2)
-  สึนามิ
-  หลุมยุบ/ดินทรุดตัว
-  ปริมาณน้ำฝนในพื้นที่เสี่ยงภัยมากกว่า 100 มม. ขึ้นไป
-  อาสาสมัครเครือข่ายวัดปริมาณน้ำฝนของกรมทรัพยากรธรณี
-  รอยเลื่อนมีพลัง



รายงานสถานการณ์ธรณีพิบัติภัยประจำวัน
วันจันทร์ที่ ๑๗ สิงหาคม พ.ศ. ๒๕๖๓ เวลา ๐๙.๐๐ น.



๑. ประกาศกรมทรัพยากรธรณี

- ไม่มี

๒. ธรณีพิบัติภัยภายในประเทศ รอบ ๒๔ ชั่วโมง

๒.๑ ดินถล่ม น้ำป่าไหลหลาก ดินโคลนถล่ม รอยแยก และหลุมยุบ

- ไม่มี

๒.๒ แผ่นดินไหว

- วานนี้ (๑๖ ส.ค. ๖๓) เวลา ๐๘.๕๓ น. เกิดแผ่นดินไหวขนาด ๒.๖ ที่ระดับความลึก ๒ บริเวณอำเภอแม่แตง จังหวัดเชียงใหม่ ไม่มีความเสียหาย (ที่มา : กองเฝ้าระวังแผ่นดินไหว กรมอุตุนิยมวิทยา)

- วานนี้ (๑๖ ส.ค. ๖๓) เวลา ๑๗.๔๖ น. เกิดแผ่นดินไหวขนาด ๑.๕ ที่ระดับความลึก ๔ บริเวณอำเภอสันทราย จังหวัดเชียงใหม่ ไม่มีความเสียหาย (ที่มา : กองเฝ้าระวังแผ่นดินไหว กรมอุตุนิยมวิทยา)

๓. ธรณีพิบัติภัยทั่วโลก รอบ ๒๔ ชั่วโมง ที่มีผลกระทบรุนแรง (ดินถล่ม ภูเขาไฟระเบิด แผ่นดินไหว สึนามิ หลุมยุบและอื่นๆ)

- ไม่มี

๔. พื้นที่ติดตามและเฝ้าระวังสถานการณ์ธรณีพิบัติภัยดินถล่มและน้ำป่าไหลหลากของกรมทรัพยากรธรณี

- เนื่องจากอิทธิพลของมรสุมตะวันตกเฉียงใต้พัดปกคลุมทะเลอันดามันตอนบน และอ่าวไทย ประกอบกับมีหย่อมความกดอากาศต่ำปกคลุมบริเวณประเทศเวียดนามตอนบน จะทำให้ประเทศไทยมีฝนตกหนักและตกต่อเนื่อง โดยเฉพาะในพื้นที่เสี่ยงดินถล่ม ภาคเหนือ บริเวณจังหวัดน่าน เชียงราย ภาคตะวันออกเฉียงเหนือ บริเวณจังหวัดหนองคาย เลย หนองบัวลำภู และหนองคาย ศูนย์ปฏิบัติการธรณีพิบัติภัย จึงได้ทำการเฝ้าระวังและติดตามสถานการณ์ธรณีพิบัติภัยดินถล่มและน้ำป่าไหลหลากเป็นพิเศษ และจะทำการแจ้งอาสาสมัครเครือข่ายในพื้นที่เสี่ยงภัยต่อไป

๕. แนวทางการบริหาร

สถานการณ์ปกติ

- กรมทรัพยากรธรณี ร่วมกับหน่วยงานต่างๆ ที่เกี่ยวข้องดำเนินการติดตามสถานการณ์อย่างต่อเนื่องสม่ำเสมอ เพื่อให้พร้อมสำหรับการแลกเปลี่ยนและสนับสนุนข้อมูลด้านการบริหารจัดการพิบัติภัยของแต่ละหน่วยงาน และเป็นการช่วยบรรเทาและลดผลกระทบจากพิบัติภัยที่อาจเกิดขึ้นต่อชีวิตและทรัพย์สินของประชาชนอีกทางหนึ่ง
- หน่วยงานที่เกี่ยวข้องเตรียมความพร้อมเพื่อรับมือกับสถานการณ์ที่อาจเกิดขึ้นได้อย่างทันท่วงที
- แจ้งข้อมูล/ข่าวสาร/รายงาน อย่างสม่ำเสมอ

ข้อมูลสนับสนุนที่ใช้ในการวิเคราะห์ ติดตามและเฝ้าระวังธรณีพิบัติภัยดินถล่ม ศูนย์ปฏิบัติการธรณีพิบัติภัย มีดังนี้

• สภาพอากาศ (กรมอุตุนิยมวิทยา)

- พยากรณ์อากาศ ๒๔ ชั่วโมงข้างหน้า มรสุมตะวันตกเฉียงใต้พัดปกคลุมทะเลอันดามันตอนบน และอ่าวไทย ประกอบกับมีหย่อมความกดอากาศต่ำปกคลุมบริเวณประเทศเวียดนามตอนบน ลักษณะเช่นนี้ทำให้ประเทศไทยตอนบนมีฝนต่อเนื่อง และมีฝนตกหนักบางแห่งในบริเวณทางด้านตะวันออกของภาคเหนือ และภาคตะวันออกเฉียงเหนือตอนบน ขอให้ประชาชนที่อาศัยในพื้นที่เสี่ยงภัยบริเวณดังกล่าว ระวังอันตรายจากฝนตกหนักและฝนที่ตกสะสมไว้ด้วย

- ปริมาณน้ำฝนสูงสุดวัดได้ที่อำเภอเมือง จังหวัดนครนายก ๓๗.๖ มม. (ที่มา: กรมอุตุนิยมวิทยา)

• พื้นที่คาดการณ์ปริมาณน้ำฝนที่อาจก่อให้เกิดดินถล่มล่วงหน้า ๓ วัน จากแบบจำลองพื้นที่อ่อนไหวต่อดินถล่มแบบพลวัต (AP Model) สำหรับศูนย์ปฏิบัติการธรณีพิบัติภัย

- จังหวัดเชียงราย พะเยา น่าน อุตรดิตถ์ เลย จันทบุรี และตราด / เฝ้าระวังในระยะ ๑-๒ วัน

หมายเหตุ AP Model เป็นการวิเคราะห์ข้อมูลเชิงสถิติของปริมาณน้ำฝนสะสมและเหตุการณ์ดินถล่มในอดีตนำมาสร้างเกณฑ์น้ำฝนสะสมวิกฤตสำหรับเฝ้าระวังและแจ้งเตือนภัยดินถล่ม ข้อมูลการคาดการณ์ปริมาณน้ำฝนล่วงหน้า ๗๒ ชั่วโมงโดยสถาบันสารสนเทศทรัพยากรน้ำและการเกษตร ได้นำมาวิเคราะห์ด้วยแบบจำลอง AP Model เพื่อคาดการณ์พื้นที่ที่จะติดตาม/เฝ้าระวังธรณีพิบัติภัยดินถล่มล่วงหน้า

• ปริมาณน้ำฝนที่วัดได้จากเครือข่ายฝักระวังแจ้งเตือนธรณีพิบัติภัยในรอบ ๒๔ ชั่วโมง (๑๖ ส.ค. ๖๓ เวลา ๐๗.๐๐ น. - ๑๗ ส.ค. ๖๓ เวลา ๐๗.๐๐ น.)

ภาค	จังหวัด / อำเภอ / ตำบล / หมู่บ้าน				ข้อมูลปริมาณน้ำฝน (รอบ ๒๔ ชม.)	เครือข่ายฯ ทธ. (ผู้รายงาน)
เหนือ	เชียงราย	แม่ฟ้าหลวง	แม่สลองใน	ก้อแสนใจ	วัดปริมาณน้ำฝนได้ ๒๕ มม.	นายสุเทพ เซอมี
	เชียงราย	แม่ฟ้าหลวง	แม่สลองใน	ห้วยแหละ	วัดปริมาณน้ำฝนได้ ๑๐ มม.	นายอาแจ็ก แซ่มื่อ
	แพร่	ลอง	บ่อเหล็กทอง	นาตุ้ม	วัดปริมาณน้ำฝนได้ ๐.๑ มม.	นายสวัสดิ์ รัตนสาคร
	เชียงราย	แม่ฟ้าหลวง	แม่สลองใน	พะน้อย	วัดปริมาณน้ำฝนได้ ๐.๑ มม.	นายประพันธ์ รุ่งเรืองชนะรัตน์
	ตาก	แม่ระมาด	แม่ระมาด	สันเก้าก้อม	วัดปริมาณน้ำฝนได้ ๐.๑ มม.	นางสีพิน คำนาลักษณ์
	แม่ฮ่องสอน	ปางมะผ้า	นาปู่ป้อม	นาปู่ป้อม	วัดปริมาณน้ำฝนได้ ๐.๑ มม.	นายอุทัย นันทามนุญ
	ลำปาง	งาว	บ้านร้อง	นาแรม	ท้องฟ้าโปร่ง มีแดดอ่อน	น.ส.งามพิสุตร ภูมิคอนสาร
	เชียงใหม่	สะเมิง	แม่สาบ	ปางติ่ม	ท้องฟ้าโปร่ง มีแดดออก	นายยิ่ง กลิ่นอบ
	แพร่	ลอง	บ่อเหล็กทอง	แม่ร้าง	ท้องฟ้าโปร่ง ไม่มีฝนตก	นายวสันต์ สิงหทอง
	อุตรดิตถ์	ท่าปลา	น้ำหมั้น	วังหัวดอย	ท้องฟ้าโปร่ง ไม่มีฝนตก	นายจำรัส แก้วมหาดไทย
ใต้	ตรัง	ห้วยยอด	ปากแจ่ม	ท่ามะปราง	วัดปริมาณน้ำฝนได้ ๒๒ มม.	นายเจริญ สมบูรณ์
	ตรัง	ห้วยยอด	ปากแจ่ม	คลองคู้ย	วัดปริมาณน้ำฝนได้ ๒๑ มม.	ว่าที่ รต.สมโชค แก้วภักดิ์
	ตรัง	ห้วยยอด	ปากแจ่ม	ลำแพะ	วัดปริมาณน้ำฝนได้ ๒๑ มม.	นายพินิจ ชูชื่น
	นครศรีธรรมราช	สิชล	เขาน้อย	ยอดน้ำ	วัดปริมาณน้ำฝนได้ ๑๕ มม.	นายสุเทพ โมอ่อน
	ตรัง	ห้วยยอด	ปากแจ่ม	ในเขา	วัดปริมาณน้ำฝนได้ ๑๐ มม.	นายสมคิด นาเลื้อน
	ตรัง	ห้วยยอด	ปากแจ่ม	หน้าเขา	วัดปริมาณน้ำฝนได้ ๘ มม.	นายบุญเย็น อ้นชัย
	ตรัง	ห้วยยอด	ปากแจ่ม	ปากแจ่ม	วัดปริมาณน้ำฝนได้ ๔ มม.	นายทัศนะ คงแก้ว
	ตรัง	ห้วยยอด	ปากแจ่ม	ตก	ท้องฟ้าครึ้มๆ มีเมฆมาก	นายเสน่ห์ ทองภูเบศร์
	สุราษฎร์ธานี	คีรีรัฐนิคม	น้ำหัก	ปากพาย	ท้องฟ้ามีครึ้ม มีเมฆมาก	นายชนกพงศ์ ภูห้วยลำ
	พังงา	กะปง	เหล	ช้างเขือ	ท้องฟ้าโปร่ง อากาศดี	นางจรีต แซงทอง
	นครศรีธรรมราช	ลานสกา	คำโลน	คีรีวง	ท้องฟ้าโปร่ง ไม่มีฝนตก	นายชัยพร ฉะพงศัภพ
	ระนอง	กระบุรี	น้ำจืดน้อย	น้ำแดงใน	ท้องฟ้าโปร่ง ไม่มีฝนตก	เครือข่ายฯ ทธ.
กระบี่	เมือง	กระบุรี	ท้ายเหมือง	ท้องฟ้าโปร่ง ไม่มีฝนตก	นายสมเนต ดวงขวัญ	
พัทลุง	ศรีนครินทร์	ลำสินธุ์	สวนหมาก	ท้องฟ้าโปร่ง ไม่มีฝนตก	นายปรโมทย์ ชมบุญ	
ตะวันออก	จันทบุรี	เขาชะเมา	ห้วยทับมอญ	คลองหิน	วัดปริมาณน้ำฝนได้ ๕๐ มม.	นางรำพึง ลิขนานนท์
	ตราด	เขาสมิง	สะตอ	ตาพลาย	วัดปริมาณน้ำฝนได้ ๔๐ มม.	นายสุวัช แจ่มมาลี
	สระแก้ว	วังน้ำเย็น	ทุ่งมหาเจริญ	คลองจระเข้	วัดปริมาณน้ำฝนได้ ๓๐ มม.	นางวิไล ชัยชาติ
	ปราจีนบุรี	นาดี	แก่งดินสอ	แก่งใหญ่	ท้องฟ้ามีครึ้ม มีฝนตกเล็กน้อย	นายวิรัตน์ ศรีลาสร้อย
กลาง	ราชบุรี	ปากท่อ	ยางหัก	ท่ายาง	ท้องฟ้าโปร่ง ไม่มีฝนตก	นายเสรี ชาพุก
	สุพรรณบุรี	ด่านช้าง	ห้วยขมิ้น	ใหม่กมเต็น	ท้องฟ้าโปร่ง ไม่มีฝนตก	นายสุภาพ กันยา
	สระบุรี	มวกเหล็ก	มวกเหล็ก	แก่งหลุม	ท้องฟ้าหิ้ว ไม่มีฝนตก	นางเดือนใจ ศรีคำแขก
	ลพบุรี	ชัยบาดาล	บ้านใหม่	ชัยม่วง	ท้องฟ้าโปร่ง ไม่มีฝนตก	นายยศ กุ่มถาวร
ตะวันออก เฉียงเหนือ	อุดรธานี	น้ำโสม	น้ำโสม	แสงทองพัฒนา	วัดปริมาณน้ำฝนได้ ๒๐ มม.	นายเสมียน คำใบ
	หนองคาย	สังคม	น้ำจิว	ดงป่าเปลือย	วัดปริมาณน้ำฝนได้ ๑๐ มม.	นายถวิล สีจางวาง
	อุบลราชธานี	นาจะหลวย	นาจะหลวย	แก่งขี้เหล็ก	วัดปริมาณน้ำฝนได้ ๗ มม.	นายบัวรินทร์ วาตา
	หนองบัวลำภู	สุวรรณคูหา	บุญทัน	โคกนกพัฒนา	ท้องฟ้าโปร่ง ไม่มีฝนตก	นายดอกจวง บุตรโคตร
	เลย	ภูหลวง	เลยวังไสย์	เลยวังไสย์	ท้องฟ้าครึ้มๆ มีเมฆมาก	นายพิตร จำปีพรหม

หมายเหตุ : ศูนย์ปฏิบัติการธรณีพิบัติภัย ได้ประสานงานเครือข่ายฝักระวังแจ้งเตือนธรณีพิบัติภัย จำนวน ๓๗ คน เพื่อรวบรวมข้อมูลในพื้นที่ เพื่อจัดทำรายงานสถานการณ์ธรณีพิบัติภัยประจำวัน วันจันทร์ที่ ๑๗ สิงหาคม พ.ศ. ๒๕๖๓