



# กรมทรัพยากรธรณี

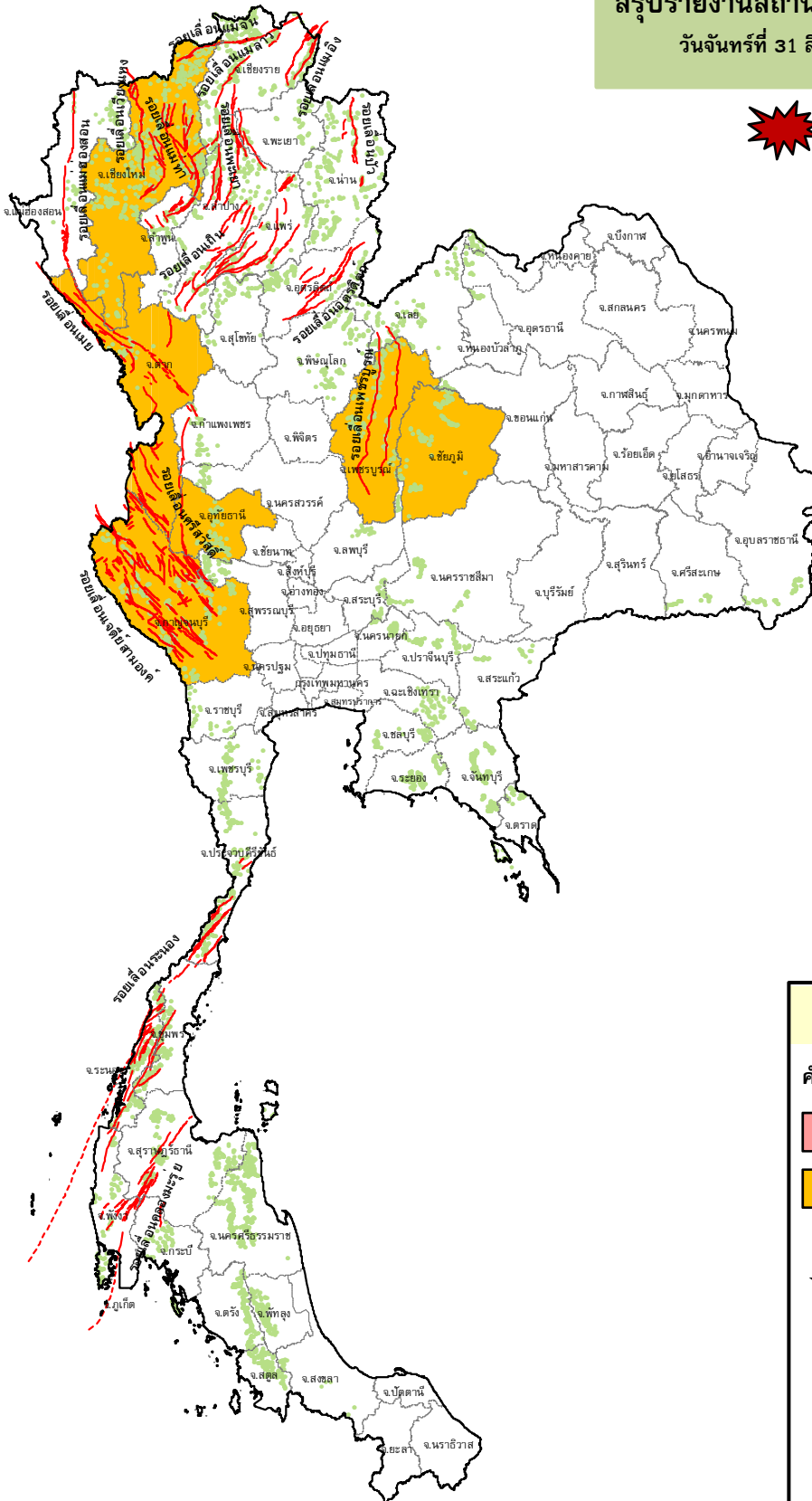
## สรุปรายงานสถานการณ์ธรณีพิบัติภัยประจำวัน

วันจันทร์ที่ 31 สิงหาคม 2563 เวลา 08.30 น.






ประกาศเฝ้าระวังดินถล่ม

- ไม่มี



### ประเภทของภัยที่เกิด

#### คำอธิบายสัญลักษณ์

-  พื้นที่ประกาศเฝ้าระวังดินถล่ม
-  พื้นที่คาดการณ์ปริมาณน้ำฝนที่อาจก่อให้เกิดดินถล่ม (6)
-  ดินถล่ม/ดินไหล/หินร่วง/รอยแยก
-  จุดเหนือศูนย์เกิดแผ่นดินไหว
-  สึนามิ
-  หลุมยุบ/ดินทรุดตัว
-  ปริมาณน้ำฝนในพื้นที่เสี่ยงภัยมากกว่า 100 มม. ขึ้นไป
-  อาสาสมัครเครือข่ายวัดปริมาณน้ำฝนของกรมทรัพยากรธรณี
-  รอยเลื่อนมีพลัง



๑. ประกาศกรมทรัพยากรธรณี

- ไม่มี

๒. ธรณีพิบัติภัยภายในประเทศ รอบ ๒๔ ชั่วโมง

๒.๑ ดินถล่มน้ำป่าไหลหลาก ดินไหล หินร่วง รอยแยก และหลุมยุบ

- ไม่มี

๒.๒ แผ่นดินไหว

- ไม่มี

๓. ธรณีพิบัติภัยทั่วโลก รอบ ๒๔ ชั่วโมง ที่มีผลกระทบรุนแรง (ดินถล่ม ภูเขาไฟระเบิด แผ่นดินไหว สึนามิ หลุมยุบและอื่นๆ)

- ไม่มี

๔. พื้นที่ติดตามและเฝ้าระวังสถานการณ์ธรณีพิบัติภัยดินถล่มและน้ำป่าไหลหลากของกรมทรัพยากรธรณี

- เนื่องจากในพื้นที่เสี่ยงดินถล่มมีฝนตกต่อเนื่อง โดยเฉพาะบริเวณพื้นที่จังหวัดเชียงใหม่ อุทัยธานี และกาญจนบุรี จึงได้ทำการเฝ้าระวังและติดตามสถานการณ์พิบัติภัยดินถล่มและน้ำป่าไหลหลากเป็นพิเศษ และจะทำการแจ้งอาสาสมัครเครือข่ายในพื้นที่เสี่ยงภัยต่อไป

๕. แนวทางการบริหาร

สถานการณ์ปกติ

- กรมทรัพยากรธรณี ร่วมกับหน่วยงานต่างๆ ที่เกี่ยวข้องดำเนินการติดตามสถานการณ์อย่างต่อเนื่องสม่ำเสมอ เพื่อให้พร้อมสำหรับการแลกเปลี่ยนและสนับสนุนข้อมูลด้านการบริหารจัดการพิบัติภัยของแต่ละหน่วยงาน และเป็นการช่วยบรรเทาและลดผลกระทบจากพิบัติภัยที่อาจเกิดขึ้นต่อชีวิตและทรัพย์สินของประชาชนอีกทางหนึ่ง
- หน่วยงานที่เกี่ยวข้องเตรียมความพร้อมเพื่อรับมือกับสถานการณ์ที่อาจเกิดขึ้นได้อย่างทัน่วงที
- แจ้งข้อมูล/ข่าวสาร/รายงาน อย่างสม่ำเสมอ

ข้อมูลสนับสนุนที่ใช้ในการวิเคราะห์ ติดตามและเฝ้าระวังธรณีพิบัติภัยดินถล่ม ศูนย์ปฏิบัติการธรณีพิบัติภัย มีดังนี้

• สภาพอากาศ (กรมอุตุนิยมวิทยา)

- พยากรณ์อากาศ ๒๔ ชั่วโมงข้างหน้า ประเทศไทยมีฝนเพิ่มมากขึ้น เนื่องจากมรสุมตะวันตกเฉียงใต้พัดปกคลุมทะเลอันดามันและประเทศไทย ในขณะที่มีหย่อมความกดอากาศต่ำปกคลุมบริเวณประเทศเวียดนามตอนบนหนึ่ง พายุระดับ ๕ (ไต้ฝุ่น) “ไมสัก” บริเวณมหาสมุทรแปซิฟิกด้านตะวันออกของประเทศฟิลิปปินส์ กำลังเคลื่อนตัวขึ้นไปทางทิศเหนือ คาดว่าพายุนี้จะเคลื่อนตัวไปยังประเทศเกาหลีในช่วงวันที่ ๒-๓ ก.ย. ๒๕๖๓ โดยพายุนี้ไม่ส่งผลกระทบต่อประเทศไทย

- ปริมาณน้ำฝนสูงสุดวัดได้ที่สถานีตรวจอากาศเกษตร จังหวัดนครศรีธรรมราช ๓๕.๕ มม. (ที่มา : กรมอุตุนิยมวิทยา)

• พื้นที่คาดการณ์ปริมาณน้ำฝนที่อาจก่อให้เกิดดินถล่มล่วงหน้า ๓ วัน จากแบบจำลองพื้นที่อ่อนไหวต่อดินถล่มแบบพลวัต (AP Model) สำหรับศูนย์ปฏิบัติการธรณีพิบัติภัย

- จังหวัดตาก เชียงใหม่ อุทัยธานี เพชรบูรณ์ กาญจนบุรี และชัยภูมิ/เฝ้าระวังในระยะ ๑ - ๒ วันนี้

หมายเหตุ AP Model เป็นการวิเคราะห์ข้อมูลเชิงสถิติของปริมาณน้ำฝนสะสมและเหตุการณ์ดินถล่มในอดีตนำมาสร้างเกณฑ์น้ำฝนสะสมวิกฤตสำหรับเฝ้าระวังและแจ้งเตือนภัยดินถล่ม ข้อมูลการคาดการณ์ปริมาณน้ำฝนล่วงหน้า ๗๒ ชั่วโมงโดยสถาบันสารสนเทศทรัพยากรน้ำและการเกษตร ได้นำมาวิเคราะห์ด้วยแบบจำลอง AP Model เพื่อคาดการณ์พื้นที่ที่จะติดตาม/เฝ้าระวังธรณีพิบัติภัยดินถล่มล่วงหน้า

• ปริมาณน้ำฝนที่วัดได้จากเครือข่ายเฝ้าระวังแจ้งเตือนธรณีพิบัติภัยในรอบ ๒๔ ชั่วโมง (๓๐ ส.ค. ๖๓ เวลา ๐๗.๐๐ น. - ๓๑ ส.ค. ๖๓ เวลา ๐๗.๐๐ น.)

ภาค	จังหวัด / อำเภอ / ตำบล / หมู่บ้าน				ข้อมูลปริมาณน้ำฝน (รอบ ๒๔ ชม.)	เครือข่ายฯ ทธ. (ผู้รายงาน)
เหนือ	เชียงราย	แม่ฟ้าหลวง	แม่สลองใน	ห้วยแหละ	วัดปริมาณน้ำฝนได้ ๑๕ มม.	นายอาเจ็ก แซ่มื่อ
	อุตรดิตถ์	น้ำปาด	น้ำไคร้	วังผาชัน	วัดปริมาณน้ำฝนได้ ๕ มม.	นายบุญเสริม สุริยะ
	เชียงใหม่	หางดง	บ้านปาง	ปาง	ท้องฟ้าครึ้ม มีเมฆมาก	นายวริทธิ์ อินทอ่อน
	เชียงใหม่	ฝาง	แม่เงอ	หนองขวาง	ท้องฟ้าครึ้ม มีเมฆมาก	นายชานน สุภานาม
	เชียงใหม่	เชียงดาว	เชียงดาว	ทุ่งละคร	ท้องฟ้าโปร่ง ไม่มีฝน	น.ส.สายทอง คำจูน
	เชียงใหม่	สะเมิง	แม่สาบ	ปางเดิม	ท้องฟ้าโปร่ง ไม่มีฝน	นายยิ่ง กลิ่นอบ
	อุตรดิตถ์	ท่าปลา	น้ำหมัน	น้ำลี	ท้องฟ้าโปร่ง ไม่มีฝน	นายสุทิน พันธุ์ห้วยเสียม
	อุตรดิตถ์	ท่าปลา	น้ำหมัน	น้ำตะ	ท้องฟ้าโปร่ง ไม่มีฝน	นายไพโรสสิทธิ์ แสนหลวง
	ลำพูน	แม่ทา	ทากาศ	ดอยแช่	ท้องฟ้าครึ้ม มีเมฆมาก	นายสุทัศน์ นันทากาศ
	ตาก	แม่ระมาด	แม่ระมาด	หลายห้วย	ท้องฟ้าครึ้ม มีเมฆมาก	นายสมศรี มีทา
	กำแพงเพชร	คลองลาน	โป่งน้ำร้อน	คลองสมุย	ท้องฟ้าโปร่ง ไม่มีฝน	นางพร ลำตา
	ลำปาง	สบปราบ	สบปราบ	ทุ่ง	ท้องฟ้าครึ้ม มีเมฆมาก	นายจำลอง คำมี
	เชียงราย	ขุนตาล	ป่าตาล	ร่องขุนเหนือ	ท้องฟ้าครึ้ม มีเมฆมาก	นางกนกจันทร์ ภูเจริญ
	อุทัยธานี	บ้านไร่	ห้วยแห้ง	นา	ท้องฟ้าโปร่ง ไม่มีฝน	นายวิทยา คนทา
	เพชรบูรณ์	เขาค้อ	ริมสีม่วง	ธนิศคำเที่ยง	ท้องฟ้าโปร่ง ไม่มีฝน	นายวิทยา ปานแก้ว
แพร่	ลอง	บ่อเหล็กทอง	นาตุ้ม	นายสวัสดิ์ สวนคำ	นายเกษม ฝันแบน	
ใต้	นครศรีธรรมราช	พิปูน	พิปูน	ใหม่	วัดปริมาณน้ำฝนได้ ๓๘ มม.	นางหนูพริก ประสงค์
	นครศรีธรรมราช	สิชล	เขาน้อย	ยอดน้ำ	วัดปริมาณน้ำฝนได้ ๕ มม.	นายสุเทพ โมอ่อน
	ตรัง	ห้วยยอด	ปากแจ่ม	ท่ามะปราง	วัดปริมาณน้ำฝนได้ ๔ มม.	นายจรัญ สมบูรณ์
	ตรัง	ห้วยยอด	ปากแจ่ม	ลำพะ	ท้องฟ้าโปร่ง ไม่มีฝน	นายพินิจ ชูชื่น
	สตูล	ควนกาหลง	ทุ่งนุ้ย	ค่ายรวมมิตร	ท้องฟ้าโปร่ง ไม่มีฝน	นายสมนึก อนันทะกุล
	กระบี่	เขาพนม	หน้าเขา	ห้วยน้ำแก้ว	ท้องฟ้าแจ่มใส ไม่มีฝน	นายยงยุทธ คงน้อย
	ชุมพร	พะโต๊ะ	ปากทรง	ตอตั้ง	ท้องฟ้าแจ่มใส ไม่มีฝน	นายธิเบก เทพศิริ
	พัทลุง	ศรีนครินทร์	บ้านนา	ลำใน	ท้องฟ้าโปร่ง ไม่มีฝน	นายสมหมาย นิม่วน
	สุราษฎร์ธานี	คีรีรัฐนิคม	น้ำหัก	ปากพาย	ท้องฟ้าโปร่ง ไม่มีฝน	นายชนกพงศ์ ภูห้วยลำ
	พังงา	กะปง	ช้างเขือ	เหล	ท้องฟ้าโปร่ง ไม่มีฝน	นายจริต แสงทอง
ระนอง	กระบุรี	จ.ป.ร.	น้ำขาว	ท้องฟ้าปิด มีหมอก	นายก่อพงศ์ จิตรพรหม	
ตะวันออก	ตราด	บ่อไร่	ช้างทูน	หนองไม้หอม	ท้องฟ้าโปร่ง ไม่มีฝน	นายชรรชัย โฉมเฉลา
	ชลบุรี	ศรีราชา	หนองขาม	โค้งดารา	ท้องฟ้าโปร่ง ไม่มีฝน	นายวิชาญ พันธวุศ
	ฉะเชิงเทรา	ท่าตะเกียบ	ท่าตะเกียบ	ฝั่งคลอง	ท้องฟ้าแจ่มใส อากาศเย็นสบาย	นายระนอง พรหมพิทักษ์
	สระแก้ว	เมืองสระแก้ว	ท่าแยก	คลองน้ำเขียว	ท้องฟ้าแจ่มใส อากาศดี	นางอรุณี วงษ์ศรี
กลาง	ประจวบคีรีขันธ์	ทับสะแก	ห้วยยาง	หัวเขา	ท้องฟ้าโปร่ง มีแดดออก	นางมยุรี พิมสอาด
	กาญจนบุรี	ไทรโยค	วังกระแจะ	ชายทุ่ง	ท้องฟ้าโปร่ง ไม่มีฝน	นายอาทิตย์ จันทร์ละมูล
	เพชรบุรี	หนองหญ้าปล้อง	ยางน้ำกวดใต้	พุกлубน	ท้องฟ้าโปร่ง ไม่มีฝน	นายวสันต์ กระทอง
	ลพบุรี	ชัยบาดาล	บ้านใหม่สามัคคี	โป่งสามหัว	ท้องฟ้ามีดครึ้ม อากาศดี	นางสุกัญญา สุวรรณรังษี
	ประจวบคีรีขันธ์	บางสะพาน	ร้อนทอง	ดอนสำนัก	ท้องฟ้าโปร่ง ไม่มีฝน	นายสวาท นามกรณ์
ตะวันออก เฉียงเหนือ	อุบลราชธานี	นาจะหลวย	บ้านตุม	ทุ่งเงิน	ท้องฟ้าโปร่ง ไม่มีฝน	นายวีระชัย โกษา
	เลย	ภูหลวง	เลยวังไสย์	ห้วยส้มป่อย	ท้องฟ้าโปร่ง ไม่มีฝน	นายคำพัฒน์ โพนทอง
	เลย	นาแห้ว	แสงภา	นาบอ	ท้องฟ้าโปร่ง ไม่มีฝน	นายโสวัฒน์ สิงห์รักษ์
	นครราชสีมา	สีคิ้ว	คลองไผ่	ชัยศิลาทอง	ท้องฟ้าโปร่ง อากาศร้อน	นางเกษมศรี อุทัยรัตน์
	หนองบัวลำภู	สุวรรณคูหา	บ้านโคก	โนนปอแดง	ท้องฟ้ามีดครึ้ม ไม่มีฝน	นางมาย กิ่งพา
	ศรีสะเกษ	ภูสิงห์	ไพรพัฒนา	นาตำบล	ท้องฟ้าแจ่มใส ไม่มีฝน	นายพลศลิน รัตนวรเกียรติ
	อุดรธานี	นาูง	บ้านส่อง	นาคำ	ท้องฟ้าแจ่มใส มีหมอก	นายแสง แสงตรีส

หมายเหตุ : ศูนย์ปฏิบัติการธรณีพิบัติภัย ได้ประสานงานเครือข่ายเฝ้าระวังแจ้งเตือนธรณีพิบัติภัย จำนวน ๔๓ คน เพื่อรวบรวมข้อมูลในพื้นที่ เพื่อจัดทำรายงานสถานการณ์ธรณีพิบัติภัยประจำวัน วันจันทร์ที่ ๓๑ สิงหาคม พ.ศ.๒๕๖๓