



# กรมทรัพยากรธรณี

## สรุปรายงานสถานการณ์ธรณีพิบัติภัยประจำวัน

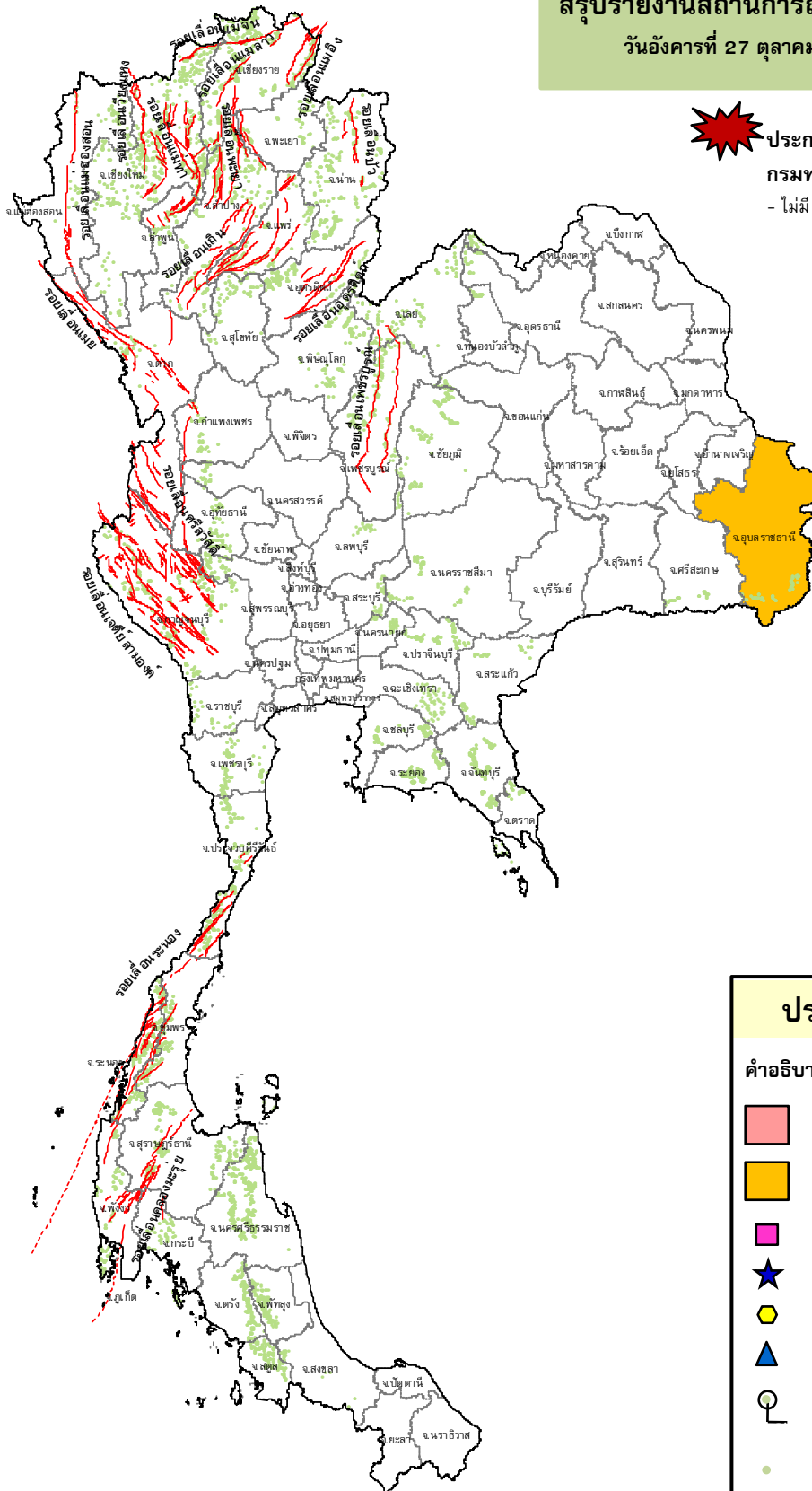
วันอังคารที่ 27 ตุลาคม 2563 เวลา 09.00 น.



ประกาศเฝ้าระวังดินถล่ม



กรมทรัพยากรธรณี

- ไม่มี



### ประเภทของภัยที่เกิด

#### คำอธิบายสัญลักษณ์

-  พื้นที่ประกาศเฝ้าระวังดินถล่ม
-  พื้นที่คาดการณ์ปริมาณน้ำฝนที่อาจก่อให้เกิดดินถล่ม (1)
-  ดินถล่ม/ดินไหล/หินร่วง/รอยแยก
-  จุดเหนือศูนย์เกิดแผ่นดินไหว
-  สึนามิ
-  หลุมยุบ/ดินทรุดตัว
-  ปริมาณน้ำฝนในพื้นที่เสี่ยงภัยมากกว่า 100 มม. ขึ้นไป
-  อาสาสมัครเครือข่ายวัดปริมาณน้ำฝนของกรมทรัพยากรธรณี
-  รอยเลื่อนมีพลัง



# รายงานสถานการณ์ธรณีพิบัติภัยประจำวัน วันอังคารที่ ๒๗ ตุลาคม พ.ศ. ๒๕๖๓ เวลา ๐๙.๐๐ น.



## ๑. ประกาศกรมทรัพยากรธรณี

- ไม่มี

## ๒. ธรณีพิบัติภัยภายในประเทศ รอบ ๒๔ ชั่วโมง

### ๒.๑ ดินถล่มน้ำป่าไหลหลาก ดินไหล หินร่วง รอยแยก และหลุมยุบ

- จากอิทธิพลพายุระดับ ๒ (ดีเปรสชัน) ประกอบกับมรสุมตะวันตกเฉียงใต้ที่พัดปกคลุมทะเลอันดามัน ภาคใต้ และอ่าวไทย ทำให้ประเทศไทยมีฝนตกหนักอย่างต่อเนื่อง ทำให้เกิดน้ำป่าไหลหลากและน้ำท่วมฉับพลัน น้ำหลาก ดินไหล ตั้งแต่วันที่ ๗ ตุลาคม ๒๕๖๓ ถึงปัจจุบัน จำนวน ๓๒ จังหวัด (อุบลราชธานี นครราชสีมา ชัยภูมิ ศรีสะเกษ บุรีรัมย์ สุรินทร์ ปราจีนบุรี สระแก้ว นครสวรรค์ ชัยนาท สิงห์บุรี ฉะเชิงเทรา จันทบุรี ชลบุรี ระยอง อุทัยธานี สมุทรสงคราม สมุทรสาคร สุพรรณบุรี กาญจนบุรี ราชบุรี นครปฐม ปทุมธานี เพชรบุรี ประจวบคีรีขันธ์ สุราษฎร์ธานี นครศรีธรรมราช พังงา กระบี่ ตรัง สตูล และสงขลา) ๑๒๙ อำเภอ ๕๑๑ ตำบล ๒,๒๖๖ หมู่บ้าน ประชาชนได้รับผลกระทบ ๘๗,๗๘๕ ครัวเรือน มีผู้เสียชีวิต ๕ ราย (จันทบุรี ปราจีนบุรี สุราษฎร์ธานี และตรัง สาเหตุน้ำป่าไหลหลาก) สถานการณ์คลี่คลายแล้ว ๒๖ จังหวัด ยังคงท่วมขัง ๖ จังหวัด (อุบลราชธานี นครราชสีมา ปราจีนบุรี สุราษฎร์ธานี นครปฐม สุพรรณบุรี) (ที่มา : กรมป้องกันและบรรเทาสาธารณภัย)

### ๒.๒ แผ่นดินไหว

- ไม่มี

## ๓. ธรณีพิบัติภัยทั่วโลก รอบ ๒๔ ชั่วโมง ที่มีผลกระทบรุนแรง (ดินถล่ม ภูเขาไฟระเบิด แผ่นดินไหว สึนามิ หลุมยุบและอื่นๆ)

- น้ำท่วมและดินถล่ม : ประเทศเวียดนาม สำนักข่าวต่างประเทศรายงานว่า เวียดนามเตรียมส่งอพยพประชาชนประมาณ ๑.๓ ล้านคน เพื่อรับมือพายุไต้ฝุ่นโมลาเบหลังพัดถล่มประเทศฟิลิปปินส์เมื่อคืนที่ผ่านมา และกำลังเคลื่อนตัวมุ่งหน้าขึ้นฝั่งเวียดนาม ทั้งนี้ พายุไต้ฝุ่นโมลาเบ จะเป็นพายุลำดับที่ ๔ ที่พัดถล่มเวียดนามในรอบเดือนนี้ ขณะที่อุทกภัยและดินถล่มจากพายุครั้งก่อนหน้าทำให้มีผู้เสียชีวิต ๑๓๐ ราย และผู้สูญหาย ๒๐ คน ในพื้นที่ตอนกลางของเวียดนาม ขณะที่มียางานว่า พายุไต้ฝุ่นโมลาเบพัดถล่มพื้นที่ตอนใต้ของเกาะลูซอนในฟิลิปปินส์ ส่งผลให้เกิดฝนตกหนักน้ำท่วมฉับพลัน ทางฟิลิปปินส์ต้องส่งอพยพประชาชนหลายหมื่นคนออกจากพื้นที่ ขณะนี้ยังไม่มีรายงานผู้เสียชีวิต หรือผู้ได้รับบาดเจ็บ แต่มีชาวประมงอย่างน้อย ๑๒ คน ที่ออกเรือไปหาปลาในทะเล แต่ไม่สามารถนำเรือกลับเข้าฝั่งในจังหวัดคาตันดูเนสได้ โดยพวกเขาสูญหายเป็นเวลา ๒๔ ชั่วโมงแล้ว (ที่มา : [www.naewna.com](http://www.naewna.com))

## ๔. พื้นที่ติดตามและเฝ้าระวังสถานการณ์ธรณีพิบัติภัยดินถล่มและน้ำป่าไหลหลากของกรมทรัพยากรธรณี

- เนื่องจากในพื้นที่เสี่ยงดินถล่มมีฝนตกต่อเนื่องบริเวณภาคเหนือ ภาคตะวันออกเฉียงเหนือ และภาคใต้ ศูนย์ปฏิบัติการธรณีพิบัติภัย จึงได้ทำการเฝ้าระวังและติดตามสถานการณ์พิบัติภัยดินถล่มและน้ำป่าไหลหลากเป็นพิเศษ และจะทำการแจ้งอาสาสมัครเครือข่ายในพื้นที่เสี่ยงภัยต่อไป

## ๕. แนวทางการบริหาร

### สถานการณ์ปกติ

- กรมทรัพยากรธรณีร่วมกับหน่วยงานต่างๆ ที่เกี่ยวข้องดำเนินการติดตามสถานการณ์อย่างต่อเนื่องสม่ำเสมอ เพื่อให้พร้อมสำหรับการแลกเปลี่ยนและสนับสนุนข้อมูลด้านการบริหารจัดการพิบัติภัยของแต่ละหน่วยงาน และเป็นการช่วยบรรเทาและลดผลกระทบจากพิบัติภัยที่อาจเกิดขึ้นต่อชีวิตและทรัพย์สินของประชาชนอีกทางหนึ่ง
- หน่วยงานที่เกี่ยวข้องเตรียมความพร้อมเพื่อรับมือกับสถานการณ์ที่อาจเกิดขึ้นได้อย่างทันท่วงที
- แจ้งข้อมูล/ข่าวสาร/รายงาน อย่างสม่ำเสมอ

## ข้อมูลสนับสนุนที่ใช้ในการวิเคราะห์ ติดตามและเฝ้าระวังธรณีพิบัติภัยดินถล่ม ศูนย์ปฏิบัติการธรณีพิบัติภัย มีดังนี้

### • สภาพอากาศ (กรมอุตุนิยมวิทยา)

- พยากรณ์อากาศ ๒๔ ชั่วโมงข้างหน้า บริเวณความกดอากาศสูงจากประเทศจีนยังคงปกคลุมประเทศไทยตอนบน ทำให้ประเทศไทยตอนบนมีอากาศเย็น กับมีลมแรง โดยมีฝนเล็กน้อยบางแห่ง สำหรับร่องมรสุมยังคงพาดผ่านภาคใต้ตอนกลาง ประกอบกับลมตะวันตกเฉียงใต้กำลังปานกลางพัดปกคลุมทะเลอันดามัน ภาคใต้และอ่าวไทยตอนล่าง ทำให้ภาคใต้มีฝนตกหนักบางแห่ง

อนึ่ง พายุไต้ฝุ่น “โมลาเบ” (พายุระดับ ๕) บริเวณทะเลจีนใต้ตอนกลาง มีแนวโน้มเคลื่อนขึ้นฝั่งบริเวณประเทศเวียดนามตอนกลาง ในวันที่ ๒๘ ต.ค. ๖๓ และจะอ่อนกำลังลงตามลำดับ ประกอบกับลมตะวันตกเฉียงใต้ที่พัดปกคลุมทะเลอันดามัน ภาคใต้ และอ่าวไทย จะมีกำลังแรงขึ้น ส่งผลทำให้ภาคเหนือตอนล่าง ภาคตะวันออกเฉียงเหนือ ภาคตะวันออก ภาคกลาง และภาคใต้ มีฝนตกหนักกับมีลมแรง

- ปริมาณน้ำฝนสูงสุดวัดได้ที่อำเภอบ้านนาสาร จังหวัดสุราษฎร์ธานี ๓๘.๒ มม. (ที่มา : สถาบันสารสนเทศทรัพยากรน้ำ องค์การมหาชน)

### • พื้นที่คาดการณ์ปริมาณน้ำฝนที่อาจก่อให้เกิดดินถล่มล่วงหน้า ๓ วัน จากแบบจำลองพื้นที่อ่อนไหวต่อดินถล่มแบบพลวัต (AP Model) สำหรับศูนย์ปฏิบัติการธรณีพิบัติภัย

- จังหวัดอุบลราชธานี /เฝ้าระวังในระยะ ๒ - ๓ วัน

หมายเหตุ AP Model เป็นการวิเคราะห์ข้อมูลเชิงสถิติของปริมาณน้ำฝนสะสมและเหตุการณ์ดินถล่มในอดีตนำมาสร้างเกณฑ์น้ำฝนสะสมวิกฤตสำหรับเฝ้าระวังและแจ้งเตือนภัยดินถล่ม ข้อมูลการคาดการณ์ปริมาณน้ำฝนล่วงหน้า ๗๒ ชั่วโมงโดยสถาบันสารสนเทศทรัพยากรน้ำ องค์การมหาชน ได้นำมาวิเคราะห์ด้วยแบบจำลอง AP Model เพื่อคาดการณ์พื้นที่ที่จะติดตาม/เฝ้าระวังธรณีพิบัติภัยดินถล่มล่วงหน้า

- ปริมาณน้ำฝนที่วัดได้จากเครือข่ายเฝ้าระวังแจ้งเตือนธรณีพิบัติภัยในรอบ ๒๔ ชั่วโมง (๒๖ ต.ค. ๖๓ เวลา ๐๗.๐๐ น. - ๒๗ ต.ค. ๖๓ เวลา ๐๗.๐๐ น.)

ภาค	จังหวัด / อำเภอ / ตำบล / หมู่บ้าน				ข้อมูลปริมาณน้ำฝน (รอบ ๒๔ ชม.)	เครือข่ายฯ ทธ. (ผู้รายงาน)
เหนือ	เชียงใหม่	หางดง	บ้านปาง	ปาง	วัดปริมาณน้ำฝนได้ ๒๘ มม.	นายวรวิทย์ อินก้อน
	แพร่	ลอง	บ่อเหล็กทอง	แม่ลอง	วัดปริมาณน้ำฝนได้ ๒๐ มม.	นายศพร ผื่นแบน
	แพร่	ลอง	หัวทุ่ง	นาอูน่อง	วัดปริมาณน้ำฝนได้ ๒๐ มม.	นายเกษม ผื่นแบน
	แพร่	ลอง	บ่อเหล็กทอง	นาตุ้ม	วัดปริมาณน้ำฝนได้ ๑๘ มม.	นายสรัส รัตนชาคร
	เชียงใหม่	สะเมิง	แม่สาบ	ปางเต็ม	วัดปริมาณน้ำฝนได้ ๑๗ มม.	นายยิ่ง กลิ่นอบ
	แพร่	ลอง	บ่อเหล็กทอง	ค้ำตะนะ	วัดปริมาณน้ำฝนได้ ๑๔ มม.	นายเสรี พูน้อย
	อุตรดิตถ์	ลับแล	แม่พูล	มหาราช	วัดปริมาณน้ำฝนได้ ๑๓ มม.	นางศิริพิชญ์ จันน้ำท่วม
	อุตรดิตถ์	ลับแล	ฝายหลวง	นารี	วัดปริมาณน้ำฝนได้ ๑๐ มม.	น.ส.สมคิด จันตัน
	อุตรดิตถ์	ท่าปลา	น้ำหมั้น	วังหัวคอย	วัดปริมาณน้ำฝนได้ ๑๐ มม.	นายจรัส แก้วมหาดไทย
	อุตรดิตถ์	ท่าปลา	น้ำหมั้น	ทรายงาม	วัดปริมาณน้ำฝนได้ ๕ มม.	นายประสิทธิ์ ทองหล่อ
	อุตรดิตถ์	ท่าปลา	หาดลำ	คลองขมภู	ท้องฟ้าโปร่ง อากาศเย็นสบาย	นายอัครเดช ทิพยาราช
	อุตรดิตถ์	พิชัย	ท่าสัก	เต่าโท	ท้องฟ้าครึ้ม มีเมฆมาก	นายวิชัย วิชัยชตะ
	เชียงใหม่	ดอยสะเก็ด	แม่โป่ง	แม่โป่งหลวง	ท้องฟ้าโปร่ง อากาศเย็น	นายมานิตย์ ฐระแสง
	เชียงใหม่	อมก๋อย	นาเกียน	อุตุ่ม	ท้องฟ้าโปร่ง อากาศเย็น	นายกฤษดา เพชรไชยา
	ลำปาง	งาว	บ้านร้อง	ใหม่พัฒนา	ท้องฟ้าโปร่ง อากาศเย็น	นายนพพร อยู่ดี
	ลำปาง	งาว	บ้านร้อง	ร้องพัฒนา	ท้องฟ้าโปร่ง อากาศเย็น	นางสายฝน เชียงทอง
	แม่ฮ่องสอน	ปาย	เวียงเหนือ	โฮ่ง	ท้องฟ้าโปร่ง อากาศเย็น	นายไตรรัตน์ อินต๊ะสาร
	พะเยา	จุน	ห้วยข้าวกำ	ร่องหาด	ท้องฟ้าโปร่ง อากาศเย็น	นายประหยัด อินทอง
	น่าน	บ่อเกลือ	บ่อเกลือใต้	ฝักเหือก	ท้องฟ้าแจ่มใส อากาศเย็น	นางอุบลรัตน์ ลำน้อย
	ลำพูน	แม่ทา	ทากาศ	ดอยแช่	ท้องฟ้าแจ่มใส อากาศเย็น	นายสุทัศน์ นันตาทาก
	กำแพงเพชร	คลองลาน	คลองลาน	แปลงสี่แม่พิช	ท้องฟ้ามีเมฆมาก มีฝนเล็กน้อย	นายอนุ เปรมปรี
ใต้	ระนอง	กระบุรี	จ.ป.ร	นิคมฝั่ง ๒	วัดปริมาณน้ำฝนได้ ๔๕ มม.	นายสุจิตร์ เจริญชัยนุชกุล
	ระนอง	กระบุรี	จ.ป.ร	รังแตนใต้	วัดปริมาณน้ำฝนได้ ๓๐ มม.	นายปัญญา ธรรมบาล
	ระนอง	กระบุรี	จ.ป.ร	นิคมฝั่ง ๑	วัดปริมาณน้ำฝนได้ ๒๕ มม.	นายจำลอง พวงสุวรรณ
	นครศรีธรรมราช	สิชล	เขาน้อย	ยอดน้ำ	วัดปริมาณน้ำฝนได้ ๑๕ มม.	นายสุเทพ โมอ่อน
	สุราษฎร์ธานี	คีรีรัฐนิคม	น้ำหัก	ปากพาย	วัดปริมาณน้ำฝนได้ ๑๕ มม.	นายชนกพงศ์ ภูห้วยลำ
	พังงา	กะปง	เหล	ช้างเขือ	วัดปริมาณน้ำฝนได้ ๔ มม.	นายจรีต แสงทอง
	ตรัง	ห้วยยอด	ปากแจ่ม	ลำพะ	วัดปริมาณน้ำฝนได้ ๒ มม.	นายพินิจ ชูชั้น
	นครศรีธรรมราช	พิปูน	พิปูน	หุบ	วัดปริมาณน้ำฝนได้ ๔ มม.	นายขันติชาติ องอาจ
	ตรัง	ห้วยยอด	ปากแจ่ม	ปากแจ่ม	วัดปริมาณน้ำฝนได้ ๓ มม.	นายทัศนะ คงแก้ว
	ตรัง	ห้วยยอด	ปากแจ่ม	ท่ามะปราง	วัดปริมาณน้ำฝนได้ ๒ มม.	นายจรัญ สมบูรณ์
	ระนอง	ละอุ่น	ละอุ่นเหนือ	บางญวน	ท้องฟ้าแจ่มใส ไม่มีฝน	นางสายใจ เกตุท่าหัก
	พัทลุง	ศรีบรรพต	เขาปู่	ทุ่งยูง	ท้องฟ้าโปร่ง อากาศดี	นายปรีชา คุณนัย
	สงขลา	รัตภูมิ	เขาพระ	คลองแก้ว	ท้องฟ้าโปร่ง มีแดดออก	นายทาบ หลีมาต
ตะวันออก	ปราจีนบุรี	เมือง	ท่าแยก	ป่าระกำ	ท้องฟ้ามีเมฆบางส่วน อากาศเย็น	นายเสมอ คุ่มทอง
	ปราจีนบุรี	นาดี	สะพานหิน	สะพานหิน	ท้องฟ้ามีเมฆบางส่วน อากาศเย็น	นายเชลง บัวมาก
	ฉะเชิงเทรา	ท่าตะเกียบ	คลองตะเกรา	เขากล้วยไม้	ท้องฟ้าแจ่มใส อากาศดี	นายวิชาญ มงคล
	ชลบุรี	บ่อทอง	พลวงทอง	เขาใหญ่	ท้องฟ้าแจ่มใส อากาศดี	นายประภาส แซ่อึ้ง
	จันทบุรี	สอยดาว	ทรายขาว	ตามูล	ท้องฟ้าแจ่มใส อากาศดี	นางวันหนึ่ง โพธิ์สา
กลาง	ประจวบคีรีขันธ์	บางสะพาน	ร้อนทอง	คลองเพลิน	วัดปริมาณน้ำฝนได้ ๓๕ มม.	นายสาคร สร้อยลา
	นครนายก	บ้านนา	เขาเพิ่ม	เขาไม้ไฟ	ท้องฟ้ามีเมฆบางส่วน อากาศดี	นายล้อมชัย เวียงคำ
	ราชบุรี	สวนผึ้ง	สวนผึ้ง	ตะโกกลาง	ท้องฟ้าแจ่มใส อากาศดี	นายกองผล แยมอรุณ
	สระบุรี	แก่งคอย	ชะอม	หนองแหวน	ท้องฟ้าครึ้ม มีเมฆมาก	นายนิกร ทองอร่าม

ภาค	จังหวัด / อำเภอ / ตำบล / หมู่บ้าน				ข้อมูลปริมาณน้ำฝน (รอบ ๒๔ ชม.)	เครือข่ายฯ ทธ. (ผู้รายงาน)
ตะวันออกเฉียงเหนือ	อุบลราชธานี	น้ำยืน	โดมประดิษฐ์	เข้ด่อน	ท้องฟ้าครึ้ม อากาศเย็น	นายชู พรชู
	ชัยภูมิ	เกษตรสมบูรณ์	บ้านยาง	ท่าข้าม	ท้องฟ้าครึ้ม มีฝนตกปรอยๆ	นายบุญเปรี๊ญ นาคแสนพญา
	เลย	ภูหลวง	เลยวังไสย์	เลยวังไสย์	ท้องฟ้าครึ้ม อากาศเย็น	นายบพิตร จำปีพรหม
	เลย	นาแห้ว	แสงภา	ป่าก่อ	ท้องฟ้าครึ้ม อากาศเย็น	นายคำไหล เนตรแสงสี
	นครราชสีมา	สีคิ้ว	คลองไผ่	หนองซอน	ท้องฟ้าครึ้ม อากาศเย็น	นางยลพัชร ก้องกระโทก
	ศรีสะเกษ	ภูสิงห์	ดงรัก	กลาง	ท้องฟ้าครึ้ม อากาศเย็น	นายวิชัย ราชศรี

หมายเหตุ : ศูนย์ปฏิบัติการธรณีพิบัติภัย ได้ประสานงานเครือข่ายเฝ้าระวังแจ้งเตือนธรณีพิบัติภัย จำนวน ๔๔ คน เพื่อรวบรวมข้อมูลในพื้นที่เพื่อจัดทำรายงานสถานการณ์ธรณีพิบัติภัยประจำวัน วันอังคารที่ ๒๗ ตุลาคม ๒๕๖๓

ศูนย์ปฏิบัติการธรณีพิบัติภัย กองธรณีวิทยาสิ่งแวดล้อม  
กรมทรัพยากรธรณี กระทรวงทรัพยากรธรรมชาติและสิ่งแวดล้อม  
โทร ๐๒ ๖๒๑ ๕๗๐๓-๕ โทรสาร ๐๒ ๖๒๑ ๕๗๐๐  
[www.dmr.go.th](http://www.dmr.go.th)