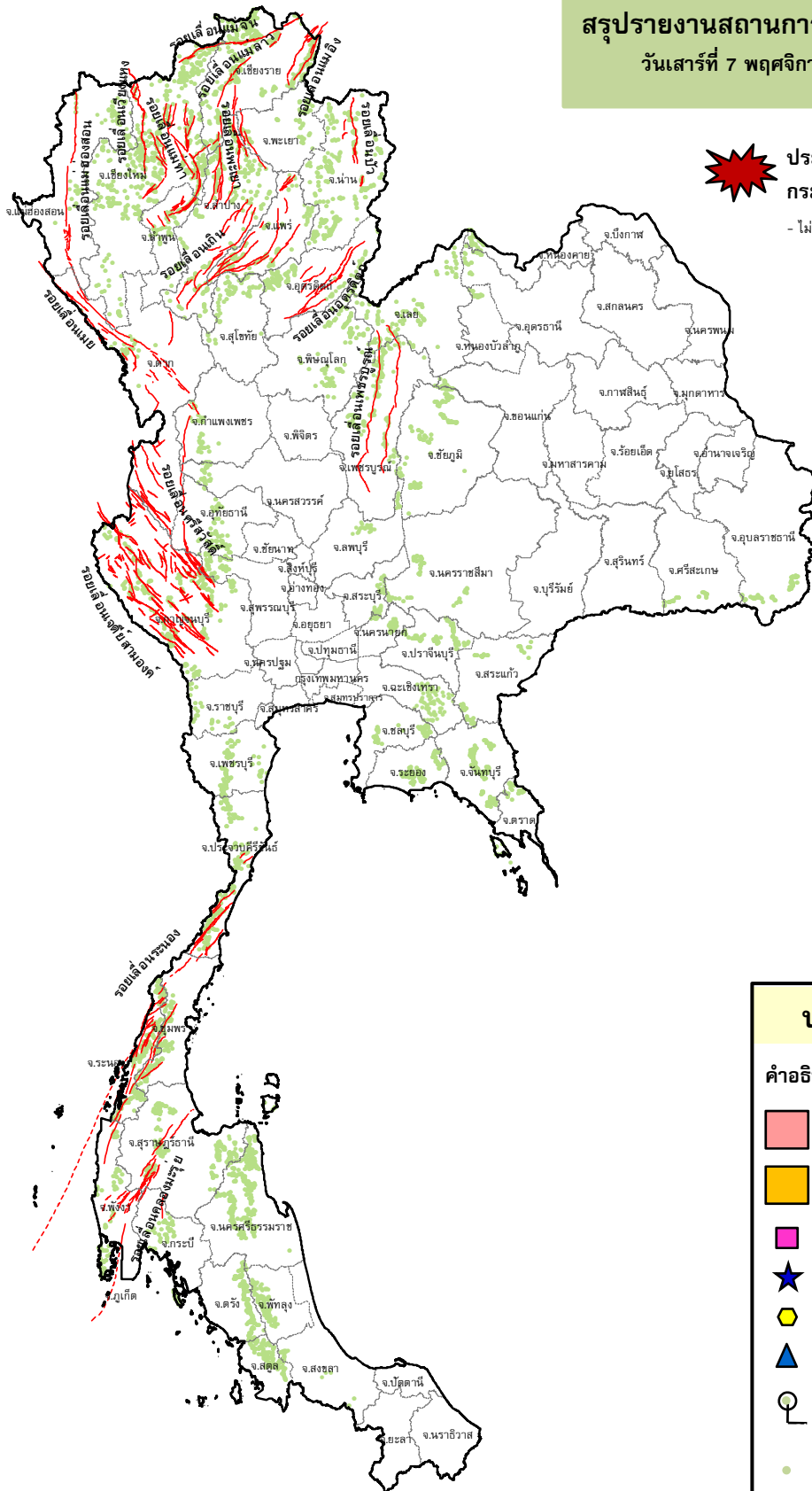




กรมทรัพยากรธรณี

สรุปรายงานสถานการณ์ธรณีพิบัติภัยประจำวัน

วันเสาร์ที่ 7 พฤศจิกายน 2563 เวลา 09.30 น.






ประกาศเฝ้าระวังดินถล่ม
กรมทรัพยากรธรณี

- ไม่มี

ประเภทของภัยที่เกิด

คำอธิบายสัญลักษณ์

-  พื้นที่ประกาศเฝ้าระวังดินถล่ม
-  พื้นที่คาดการณ์ปริมาณน้ำฝนที่อาจก่อให้เกิดดินถล่ม
-  ดินถล่ม/ดินไหล/หินร่วง/รอยแยก
-  จุดเหนือศูนย์เกิดแผ่นดินไหว
-  สึนามิ
-  หลุมยุบ/ดินทรุดตัว
-  ปริมาณน้ำฝนในพื้นที่เสี่ยงภัยมากกว่า 100 มม. ขึ้นไป
-  อาสาสมัครเครือข่ายวัดปริมาณน้ำฝนของกรมทรัพยากรธรณี
-  รอยเลื่อนมีพลัง



รายงานสถานการณ์ธรณีพิบัติภัยประจำวัน
วันเสาร์ที่ ๗ พฤศจิกายน พ.ศ. ๒๕๖๓ เวลา ๐๙.๓๐ น.



๑. ประกาศกรมทรัพยากรธรณี

- ไม่มี

๒. ธรณีพิบัติภัยภายในประเทศ รอบ ๒๔ ชั่วโมง

๒.๑ ดินถล่มน้ำป่าไหลหลาก ดินไถล หินร่วง รอยแยก และหลุมยุบ

- ไม่มี

๒.๒ แผ่นดินไหว

- ไม่มี

๓. ธรณีพิบัติภัยทั่วโลก รอบ ๒๔ ชั่วโมง ที่มีผลกระทบรุนแรง (ดินถล่ม ภูเขาไฟระเบิด แผ่นดินไหว สึนามิ หลุมยุบและอื่นๆ)

- ไม่มี

๔. พื้นที่ติดตามและเฝ้าระวังสถานการณ์ธรณีพิบัติภัยดินถล่มและน้ำป่าไหลหลากของกรมทรัพยากรธรณี

- เนื่องจากอิทธิพลของพายุโซนร้อน “โคนิ” (พายุระดับ ๓) บริเวณประเทศเวียดนาม (๖ พ.ย. ๖๓) ซึ่งจะทำให้ประเทศไทยมีฝนตกหนักเป็นบางแห่ง ในระหว่างวันที่ ๖-๘ พ.ย. ๖๓ โดยเฉพาะในพื้นที่เสี่ยงภัยดินถล่มบริเวณภาคตะวันออกเฉียงเหนือตอนล่าง และภาคตะวันออก ศูนย์ปฏิบัติการธรณีพิบัติภัย จึงได้ทำการเฝ้าระวังและติดตามสถานการณ์ธรณีพิบัติภัยดินถล่มและน้ำป่าไหลหลากเป็นพิเศษ และจะทำการแจ้งอาสาสมัครเครือข่ายในพื้นที่เสี่ยงภัยต่อไป

๕. แนวทางการบริหาร

กรณีมีพายุเคลื่อนตัวผ่านหรือเข้าใกล้ประเทศไทย

- แจ้งอาสาสมัครเครือข่ายในพื้นที่เสี่ยงภัยดินถล่มบริเวณภาคตะวันออกเฉียงเหนือตอนล่าง และภาคตะวันออก ให้ทำการเฝ้าระวังและติดตามสถานการณ์ธรณีพิบัติภัยดินถล่มและน้ำป่าไหลหลากอย่างต่อเนื่อง รวมทั้งการเตรียมความพร้อมรับมือกับสถานการณ์ธรณีพิบัติภัยที่อาจจะขึ้นได้
- หน่วยงานที่เกี่ยวข้องในพื้นที่ติดตามสถานการณ์อย่างใกล้ชิดและต่อเนื่อง หากมีสถานการณ์ธรณีพิบัติภัยเกิดขึ้นในพื้นที่ เจ้าหน้าที่ต้องเข้าตรวจสอบพื้นที่เกิดเหตุอย่างทันท่วงทีเพื่อสร้างความมั่นใจและให้คำแนะนำเบื้องต้นกับประชาชนในพื้นที่เสี่ยงภัย

ข้อมูลสนับสนุนที่ใช้ในการวิเคราะห์ ติดตามและเฝ้าระวังธรณีพิบัติภัยดินถล่ม ศูนย์ปฏิบัติการธรณีพิบัติภัย มีดังนี้

• สภาพอากาศ (กรมอุตุนิยมวิทยา)

- พยากรณ์อากาศ ๒๔ ชั่วโมงข้างหน้า บริเวณความกดอากาศสูงหรือมวลอากาศเย็นกำลังปานกลางจากประเทศจีนแผ่ปกคลุมประเทศไทยตอนบน ประกอบกับมีหย่อมความกดอากาศต่ำปกคลุมประเทศกัมพูชา ลักษณะเช่นนี้ทำให้บริเวณดังกล่าวมีอากาศเย็น บริเวณยอดดอยและยอดภูมีอากาศหนาว กับมีฝนบางแห่ง สำหรับมรสุมตะวันออกเฉียงเหนือพัดปกคลุมอ่าวไทยและภาคใต้ ทำให้ภาคใต้ตอนล่างมีฝนตกหนักบางแห่ง

อนึ่ง พายุโซนร้อน “อัสนี” (พายุระดับ 3) บริเวณตะวันตกเฉียงใต้ของเกาะใต้หวัน มีแนวโน้มที่จะอ่อนกำลังลง และไม่มีผลกระทบต่อประเทศไทย

- ปริมาณน้ำฝนสูงสุดวัดได้ที่อำเภอจะนะ จังหวัดนราธิวาส ๗๑.๒ มม. (ที่มา : สถาบันสารสนเทศทรัพยากรน้ำ องค์การมหาชน)

• พื้นที่คาดการณ์ปริมาณน้ำฝนที่อาจก่อให้เกิดดินถล่มล่วงหน้า ๓ วัน จากแบบจำลองพื้นที่อ่อนไหวต่อดินถล่มแบบพลวัต (AP Model) สำหรับศูนย์ปฏิบัติการธรณีพิบัติภัย

- ไม่มีพื้นที่คาดการณ์

หมายเหตุ AP Model เป็นการวิเคราะห์ข้อมูลเชิงสถิติของปริมาณน้ำฝนสะสมและเหตุการณ์ดินถล่มในอดีตนำมาสร้างเกณฑ์น้ำฝนสะสมวิกฤตสำหรับเฝ้าระวังและแจ้งเตือนภัยดินถล่ม ข้อมูลการคาดการณ์ปริมาณน้ำฝนล่วงหน้า ๗๒ ชั่วโมงโดยสถาบันสารสนเทศทรัพยากรน้ำ องค์การมหาชน ได้นำมาวิเคราะห์ด้วยแบบจำลอง AP Model เพื่อคาดการณ์พื้นที่ที่จะติดตาม/เฝ้าระวังธรณีพิบัติภัยดินถล่มล่วงหน้า

• ปริมาณน้ำฝนที่วัดได้จากเครือข่ายเฝ้าระวังแจ้งเตือนธรณีพิบัติภัยในรอบ ๒๔ ชั่วโมง (๖ พ.ย. ๖๓ เวลา ๐๗.๐๐ น. - ๗ พ.ย. ๖๓ เวลา ๐๗.๐๐ น.)

ภาค	จังหวัด / อำเภอ / ตำบล / หมู่บ้าน				ข้อมูลปริมาณน้ำฝน (รอบ ๒๔ ชม.)	เครือข่ายฯ ทธ. (ผู้รายงาน)
เหนือ	เชียงใหม่	อมก๋อย	นาเกียน	อูตุม	ท้องฟ้ามีดครึ้ม อากาศเย็น	นายกฤษดา เพชรไชยา
	เพชรบูรณ์	หล่มสัก	บึงน้ำเต้า	ธารทิพย์	ท้องฟ้ามีดครึ้ม ไม่มีฝนตก	นายหมื่น สิงห์ทอง
	เชียงราย	เวียงป่าเป้า	แม่เจดีย์	ชั้นหอม	ท้องฟ้าโปร่ง อากาศเย็น	นายสมยศ ต้าคำดี
	อุตรดิตถ์	ท่าปลา	หาดลำ	คลองชมพู	ท้องฟ้าแจ่มใส อุณหภูมิ ๒๓ °C	นายอัครเดช ทิพยราช
	กำแพงเพชร	คลองลาน	คลองลานพัฒนา	แปลงสี	ท้องฟ้ามีดครึ้ม มีฝนตก	นายอนุ เปรมสถิตย์
	กำแพงเพชร	คลองลาน	โป่งน้ำร้อน	โป่งน้ำร้อน	ท้องฟ้ามีดครึ้ม มีฝนตก	นางรำพึง สุวรรณรินทร์
ใต้	ตรัง	ห้วยยอด	ปากแจ่ม	ตก	วัดปริมาณน้ำฝนได้ ๓๑ มม.	นายเสน่ห์ ทองภูเบศร์
	ตรัง	ห้วยยอด	ปากแจ่ม	หน้าเขา	วัดปริมาณน้ำฝนได้ ๑๐ มม.	นางบุญเย็น อ้นชัย
	ตรัง	ห้วยยอด	ปากแจ่ม	ลำพะยะ	วัดปริมาณน้ำฝนได้ ๙ มม.	นายพินิจ ชูชั้น
	ตรัง	ห้วยยอด	ปากแจ่ม	ในเขา	วัดปริมาณน้ำฝนได้ ๘ มม.	นายสมคิด นาเลื่อน
	ตรัง	ห้วยยอด	ปากแจ่ม	ปากแจ่ม	วัดปริมาณน้ำฝนได้ ๕ มม.	นายทัศนะ คงแก้ว
	ตรัง	ห้วยยอด	ปากแจ่ม	ท่ามะปราง	วัดปริมาณน้ำฝนได้ ๕ มม.	นายจรูญ สมบูรณ์
	นครศรีธรรมราช	สิชล	เขาน้อย	ยอดน้ำ	วัดปริมาณน้ำฝนได้ ๓ มม.	นายสุเทพ โมอ่อน
	นครศรีธรรมราช	พิปูน	พิปูน	เหนือคลองระแนะ	ท้องฟ้าโปร่ง ไม่มีฝน	นายยุทธชัย ราชภณี
	ระนอง	กระบุรี	จ.ป.ร	นิคมฝั่ง ๑	ท้องฟ้าโปร่ง ไม่มีฝน	นายจำลอง พงสุวรรณ
	ระนอง	กระบุรี	จ.ป.ร	นิคมฝั่ง ๒	ท้องฟ้าโปร่ง ไม่มีฝน	นายสุจิตร์ เจริญชัยนุกุล
	พังงา	กะปง	เหล	ข้างเขื่อน	ท้องฟ้าโปร่ง ไม่มีฝนตก	นายจริต แสงทอง
	สุราษฎร์ธานี	คีรีรัฐนิคม	น้ำหัก	ปากพาย	ท้องฟ้าแจ่มใส ไม่มีฝน	นายชนกพงศ์ ภูห้วยถ้ำ
	ชุมพร	สวี	นาสัก	น้ำลอดใหญ่	ท้องฟ้าโปร่ง ไม่มีฝนตก	นายพนม นพชำนานู
	กระบี่	เมือง	กระบี่น้อย	สองแพรก	ท้องฟ้าโปร่ง ไม่มีฝนตก	นายประเสริฐ สงพราน
	พัทลุง	ศรีบรรพต	เขาปู่	ใสประดู่	ท้องฟ้าโปร่ง ไม่มีฝนตก	นายจำลอง แก้วทอง
ภูเก็ต	กะทู้	กะทู้	ชุมชนกะทู้	ท้องฟ้าโปร่ง ไม่มีฝนตก	นายบรรจง เหล่าเจริญ	
ตะวันออก	ชลบุรี	บ่อทอง	พลวงทอง	เขาใหญ่	ท้องฟ้ามีเมฆมาก มีลมแรง	นายประภาส แซ่อึ้ง
	จันทบุรี	เขาคิชฌกูฏ	จันทเขลม	จันทเขลม	ท้องฟ้าโปร่ง อากาศดี	นายชาญชัย เจริญเหนือ
	สระแก้ว	ตาพระยา	ทัพราช	ทดวงษ์สมบูรณ์	ท้องฟ้ามีดครึ้ม อากาศเย็น	นายบุญมี ศรีถาวร
	ปราจีนบุรี	นาดี	สะพานหิน	หนองตะแบก	ท้องฟ้ามีดครึ้ม ไม่มีฝนตก	นายดินไทย เสาศิลา
	ระยอง	บ้านค่าย	ซากบก	บึงต้นชัน	ท้องฟ้ามีดครึ้ม ไม่มีฝนตก	นายสายันท์ แสงภณี
กลาง	ประจวบคีรีขันธ์	ทับสะแก	ห้วยยาง	หัวเขา	ท้องฟ้ามีดครึ้ม ไม่มีฝนตก	นางมะยรี พิมสอาด
	สุพรรณบุรี	ด่านช้าง	องค์พระ	ทุ่งมะกอก	ท้องฟ้ามีดครึ้ม มีฝนตกปรอยๆ	น.ส.นภาพร อุทุมพร
	เพชรบุรี	แก่งกระจาน	ห้วยแม่เพรียง	พุไทร	ท้องฟ้ามีดครึ้ม มีฝนตกปรอยๆ	นายสังวาล สาลี
	ราชบุรี	สวนผึ้ง	ตะนาวศรี	บ่อหวี	ท้องฟ้ามีดครึ้ม ไม่มีฝนตก	นายทองเต็ม ทรู้นตะวีริยะ
	สระบุรี	มวกเหล็ก	มิตรภาพ	ซับพริก	ท้องฟ้าโปร่ง อากาศเย็น	นายแสวง พึ่งไทย
ตะวันออก เฉียงเหนือ	เลย	ภูหลวง	เลยวังไสย์	เลยวังไสย์	ท้องฟ้ามีดครึ้ม มีฝนตก	นายบพิตร จำปีพรหม
	เลย	ภูหลวง	เลยวังไสย์	ห้วยท่า	ท้องฟ้ามีดครึ้ม อากาศเย็น	นายสายเดือน ศรีชมภู
	เลย	ภูหลวง	เลยวังไสย์	ห้วยส้มป่อย	ท้องฟ้ามีดครึ้ม ไม่มีฝนตก	นายคำพัฒน์ โพนทอง
	ชัยภูมิ	หนองบัวระเหว	วังตะเฒ่า	ไทรทอง	ท้องฟ้ามีเมฆมาก ไม่มีฝนตก	นายศรีสุวรรณ บำรุงนา
	ชัยภูมิ	คอนสาร	ทุ่งลุยลาย	ภูเขียว	ท้องฟ้ามีดครึ้ม ไม่มีฝนตก	นายถนัดกิจ บึงอำพันธ์
	นครราชสีมา	ปากช่อง	หมูสี	ท่าช้างใต้	ท้องฟ้ามีดครึ้ม ไม่มีฝนตก	นายบุญมี สารระมุ
	อุบลราชธานี	สีคิ้ว	คลองไผ่	ซับศรีจันทร์	ท้องฟ้ามีดครึ้ม อากาศเย็น	นางไกล่รุ่ง สีนชม
	ศรีสะเกษ	ภูสิงห์	ดงรัก	กลาง	ท้องฟ้ามีดครึ้ม มีฝนตกปรอยๆ	นายวิชัย ราศรี
	หนองคาย	สังคม	บ้านม่วง	ตาตเสริม	ท้องฟ้ามีดครึ้ม มีฝนตกปรอยๆ	นายทรงเดช พลท่า

หมายเหตุ : ศูนย์ปฏิบัติการธรณีพิบัติภัย ได้ประสานงานเครือข่ายเฝ้าระวังแจ้งเตือนธรณีพิบัติภัย จำนวน ๔๑ คน เพื่อรวบรวมข้อมูลในพื้นที่เพื่อจัดทำรายงานสถานการณ์ธรณีพิบัติภัยประจำวัน วันเสาร์ที่ ๗ พฤศจิกายน ๒๕๖๓