



กรมทรัพยากรธรณี

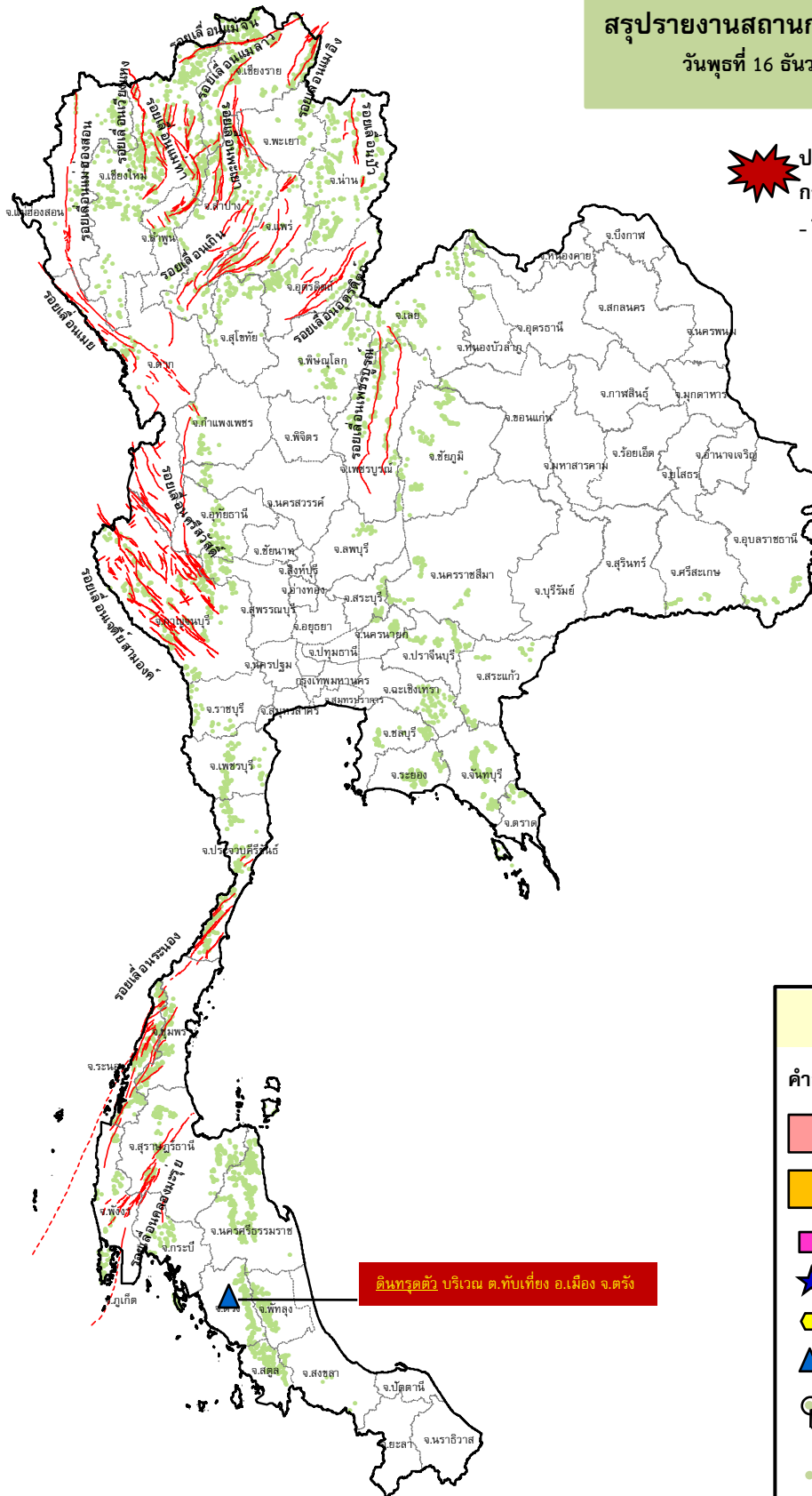
สรุปรายงานสถานการณ์ธรณีพิบัติภัยประจำวัน

วันพุธที่ 16 ธันวาคม 2563 เวลา 09.00 น.










ประกาศเฝ้าระวังดินถล่ม
กรมทรัพยากรธรณี

- ไม่มี



ประเภทของภัยที่เกิด

คำอธิบายสัญลักษณ์

-  พื้นที่ประกาศเฝ้าระวังดินถล่ม
-  พื้นที่คาดการณ์ปริมาณน้ำฝนที่อาจก่อให้เกิดดินถล่ม
-  ดินถล่ม/ดินไหล/หินร่วง/รอยแยก
-  จุดเหนือศูนย์เกิดแผ่นดินไหว
-  สึนามิ
-  หลุมยุบ/ดินทรุดตัว (1)
-  ปริมาณน้ำฝนในพื้นที่เสี่ยงภัยมากกว่า 100 มม. ขึ้นไป
-  อาสาสมัครเครือข่ายวัดปริมาณน้ำฝนของกรมทรัพยากรธรณี
-  รอยเลื่อนมีพลัง

ดินทรุดตัว บริเวณ ต.ทับเที่ยง อ.เมือง จ.ตรัง



รายงานสถานการณ์ธรณีพิบัติภัยประจำวัน วันที่ ๑๖ ธันวาคม พ.ศ. ๒๕๖๓ เวลา ๐๙.๐๐ น.



๑. ประกาศกรมทรัพยากรธรณี

- ไม่มี

๒. ธรณีพิบัติภัยภายในประเทศ รอบ ๒๔ ชั่วโมง

๒.๑ ดินถล่มน้ำป่าไหลหลาก ดินไหล หินร่วง รอยแยก และหลุมยุบ

- ดินทรุดตัว : เมื่อวันที่ ๑๔ ธ.ค. ๖๓ กรมทรัพยากรธรณีได้รับแจ้งเหตุดินทรุดตัวในพื้นที่ตำบลทับเที่ยง อำเภอเมือง จังหวัดตรัง จากการสำรวจเบื้องต้นพบว่า พื้นดินใต้อาคารห้องน้ำด้านนอกตัวบ้านทรุดตัวจากเดิม ความลึกประมาณ ๒ เมตร ความกว้างประมาณ ๓ เมตร กรมทรัพยากรธรณีได้ดำเนินการเข้าสำรวจ และให้คำแนะนำให้เปิดหน้าดินออก และถมกลับพื้นที่ให้แน่น และเฝ้าสังเกตการณ์ยุบตัวของพื้นดินตลอดช่วงฤดูฝน (ที่มา : สำนักงานทรัพยากรธรณี เขต ๔)

๒.๒ แผ่นดินไหว

- ไม่มี

๓. ธรณีพิบัติภัยทั่วโลก รอบ ๒๔ ชั่วโมง ที่มีผลกระทบรุนแรง (ดินถล่ม ภูเขาไฟระเบิด แผ่นดินไหว สึนามิ หลุมยุบและอื่นๆ)

- ไม่มี

๔. พื้นที่ติดตามและเฝ้าระวังสถานการณ์ธรณีพิบัติภัยดินถล่มและน้ำป่าไหลหลากของกรมทรัพยากรธรณี

- เนื่องจากในพื้นที่เสี่ยงดินถล่ม มีปริมาณน้ำฝนไม่ถึงเกณฑ์การเฝ้าระวัง ประกอบกับบางพื้นที่ไม่มีฝนตก จึงไม่มีพื้นที่ติดตามสถานการณ์พิบัติภัยดินถล่มและน้ำป่าไหลหลาก

๕. แนวทางการบริหาร

กรณีสถานการณ์ปกติ

- กรมทรัพยากรธรณี ร่วมกับหน่วยงานต่างๆ ที่เกี่ยวข้องดำเนินการติดตามสถานการณ์อย่างต่อเนื่องสม่ำเสมอ เพื่อให้พร้อมสำหรับการแลกเปลี่ยนและสนับสนุนข้อมูลด้านการบริหารจัดการพิบัติภัยของแต่ละหน่วยงาน และเป็นการช่วยบรรเทาและลดผลกระทบจากพิบัติภัยที่อาจเกิดขึ้นต่อชีวิตและทรัพย์สินของประชาชนอีกทางหนึ่ง
- หน่วยงานที่เกี่ยวข้องเตรียมความพร้อมเพื่อรับมือกับสถานการณ์ที่อาจเกิดขึ้นได้อย่างทัน่วงที
- แจ้งข้อมูล/ข่าวสาร/รายงาน อย่างสม่ำเสมอ

ข้อมูลสนับสนุนที่ใช้ในการวิเคราะห์ ติดตามและเฝ้าระวังธรณีพิบัติภัยดินถล่ม ศูนย์ปฏิบัติการธรณีพิบัติภัย มีดังนี้

• สภาพอากาศ (กรมอุตุนิยมวิทยา)

- พยากรณ์อากาศ ๒๔ ชั่วโมงข้างหน้า บริเวณความกดอากาศสูงหรือมวลอากาศเย็นกำลังค่อนข้างแรงจากประเทศจีนได้แผ่ลงมาปกคลุมภาคตะวันออกเฉียงเหนือและทะเลจีนใต้แล้ว คาดว่าจะแผ่ลงมาปกคลุมประเทศไทยตอนบนในวันนี้ (๑๖ ธ.ค. ๖๓) ลักษณะเช่นนี้จะทำให้บริเวณประเทศไทยตอนบนอุณหภูมิจะลดลง ๑-๓ องศาเซลเซียส และมีอากาศเย็นถึงหนาว กับมีลมแรง สำหรับบริเวณยอดดอยและยอดภูมีอากาศหนาวถึงหนาวจัด ขอให้ประชาชนบริเวณภาคตะวันออกเฉียงเหนือดูแลสุขภาพเนื่องจากอากาศที่หนาวเย็นลงด้วย

สำหรับมรสุมตะวันออกเฉียงเหนือที่พัดปกคลุมอ่าวไทยและภาคใต้เริ่มมีกำลังแรงขึ้น ทำให้ภาคใต้มีฝนเพิ่มขึ้นและมีฝนตกหนักบางแห่ง ขอให้ประชาชนบริเวณภาคใต้ตอนล่างระวังอันตรายจากฝนที่ตกหนักไว้ด้วย

- ปริมาณน้ำฝนสูงสุดวัดได้ที่อำเภอตะกั่วป่า จังหวัดพังงา ๔๕.๔ มม. (ที่มา : กรมอุตุนิยมวิทยา)

• พื้นที่คาดการณ์ปริมาณน้ำฝนที่อาจก่อให้เกิดดินถล่มล่วงหน้า ๓ วัน จากแบบจำลองพื้นที่อ่อนไหวต่อดินถล่มแบบพลวัต (AP Model) สำหรับศูนย์ปฏิบัติการธรณีพิบัติภัย

- ไม่มีพื้นที่คาดการณ์ปริมาณน้ำฝนในระยะ ๒ - ๓ วันนี้

หมายเหตุ AP Model เป็นการวิเคราะห์ข้อมูลเชิงสถิติของปริมาณน้ำฝนสะสมและเหตุการณ์ดินถล่มในอดีตนำมาสร้างเกณฑ์น้ำฝนสะสมวิกฤตสำหรับเฝ้าระวังและแจ้งเตือนภัยดินถล่ม ข้อมูลการคาดการณ์ปริมาณน้ำฝนล่วงหน้า ๗๒ ชั่วโมงโดยสถาบันสารสนเทศทรัพยากรน้ำ องค์การมหาชน ได้นำมาวิเคราะห์ด้วยแบบจำลอง AP Model เพื่อคาดการณ์พื้นที่ที่จะติดตาม/เฝ้าระวังธรณีพิบัติภัยดินถล่มล่วงหน้า

• ปริมาณน้ำฝนที่วัดได้จากเครือข่ายเฝ้าระวังแจ้งเตือนธรณีพิบัติภัยในรอบ ๒๔ ชั่วโมง (๑๕ ธ.ค. ๖๓ เวลา ๐๗.๐๐ น. – ๑๖ ธ.ค. ๖๓ เวลา ๐๗.๐๐ น.)

ภาค	จังหวัด / อำเภอ / ตำบล / หมู่บ้าน				ข้อมูลปริมาณน้ำฝน (รอบ ๒๔ ชม.)	เครือข่ายฯ ทธ. (ผู้รายงาน)
เหนือ	อุตรดิตถ์	ท่าปลา	หาดลำ	คลองขมภู	ท้องฟ้าโปร่ง อากาศเย็น ๒๑ °C	นายอัครเดช ทิพย์ราช
	อุตรดิตถ์	ท่าปลา	น้ำหมั้น	น้ำต๊ะ	ท้องฟ้าโปร่ง อากาศเย็น ๑๙ °C	นายไพโรสิทธิ์ แสนหลวง
	น่าน	บ่อเกลือ	ภูฟ้า	ห้วยล้อม	ท้องฟ้ามีหมอก อากาศเย็น	นายเดชา สาแก้ว
	พะเยา	เชียงคำ	ร่มเย็น	หนอง	ท้องฟ้าโปร่ง อากาศดี	นายจันทร์ อินสะวาท
	กำแพงเพชร	โกสัมพีนคร	โกสัมพี	หนองแดน	ท้องฟ้ามีดครุ้ม อากาศเย็น	นายประยงค์ เจริญจิตร
	ลำปาง	ห้างฉัตร	เวียงตาล	ห้วยเรียน	ท้องฟ้าโปร่ง อากาศเย็น	นายจำลอง รังสรรค์
ใต้	ตรัง	ห้วยยอด	ปากแจ่ม	ท่ามะปราง	วัดปริมาณน้ำฝนได้ ๒๑ มม.	นายจรัญ สมบูรณ์
	ตรัง	ห้วยยอด	ปากแจ่ม	คลองค้อย	วัดปริมาณน้ำฝนได้ ๒๐ มม.	นายสมโชค แก้วเกลี้ยง
	ระนอง	กระบุรี	จ.ป.ร.	รังแตนใต้	วัดปริมาณน้ำฝนได้ ๒๐ มม.	นายจำลอง พวงสุวรรณ
	ตรัง	ห้วยยอด	ปากแจ่ม	ลำแพะ	วัดปริมาณน้ำฝนได้ ๑๙ มม.	นายพินิจ ชูชื่น
	นครศรีธรรมราช	สิชล	เขาน้อย	ยอดน้ำ	วัดปริมาณน้ำฝนได้ ๑๗ มม.	นายสุเทพ โมอ่อน
	นครศรีธรรมราช	พิปูน	พิปูน	ตลาดเสาร์	วัดปริมาณน้ำฝนได้ ๑๖ มม.	นางเอมอร ราชมณี
	ตรัง	ห้วยยอด	ปากแจ่ม	หน้าเขา	วัดปริมาณน้ำฝนได้ ๑๐ มม.	นางบุญเย็น อ้นชัย
	ตรัง	ห้วยยอด	ปากแจ่ม	ในเขา	วัดปริมาณน้ำฝนได้ ๑๐ มม.	นายสมคิด นาเลื่อน
	นครศรีธรรมราช	พิปูน	พิปูน	เหนือคลองระเนะ	วัดปริมาณน้ำฝนได้ ๑๐ มม.	นายยุทธชัย ราชมณี
	ระนอง	กระบุรี	จ.ป.ร.	รังแตนใต้	วัดปริมาณน้ำฝนได้ ๑๐ มม.	นายปัญญา ธรรมบาล
	พังงา	กะปง	เหล	ข้างเขือ	วัดปริมาณน้ำฝนได้ ๘ มม.	นายจิตติ แสงทอง
	ตรัง	ห้วยยอด	ปากแจ่ม	ปากแจ่ม	วัดปริมาณน้ำฝนได้ ๖ มม.	นายทัศนยะ คงแก้ว
	สุราษฎร์ธานี	กาญจนดิษฐ์	คลองสระ	สวนปราง	ท้องฟ้ามีดครุ้ม มีฝนตกปรอยๆ	นายจักรพงษ์ สุขกลิ่น
	สุราษฎร์ธานี	ท่าชนะ	คลองพา	ทับสมิง	ท้องฟ้ามีดครุ้ม ไม่มีฝนตก	นายนิยม นิยมจิตร
	กระบุรี	เขาพนม	หน้าเขา	ต้นพงษ์	ท้องฟ้ามีดครุ้ม อากาศเย็น	นายศุภณัฐ ว่างฉาย
	ชุมพร	หลังสวน	หาดยาย	หัวหิน	ท้องฟ้ามีดครุ้ม อากาศดี	นายสาธิต สอนทวี
พัทลุง	ศรีนครินทร์	บ้านนา	ลำโน	ท้องฟ้ามีดครุ้ม มีฝนตกปรอยๆ	นายจุฬา ขวัญดำ	
ระนอง	กระบุรี	จ.ป.ร.	นิคมฝั่ง ๑	ท้องฟ้ามีหมอก อากาศดี	นายก่อพงศ์ จิตรพรหม	
สุราษฎร์ธานี	คีรีรัฐนิคม	น้ำหัก	ปากพวย	ท้องฟ้ามีดครุ้ม ไม่มีฝนตก	นายชนกพงศ์ ภูห้วยล่ำ	
ตะวันออก	ตราด	เกาะช้าง	เกาะช้าง	หน. กข1	ท้องฟ้าโปร่ง อากาศเย็น	นายวัชรินทร์ พันธุนาคิน
	สระแก้ว	เมืองสระแก้ว	ท่าแยก	น้ำล้อม	ท้องฟ้าโปร่ง อากาศเย็น	นายทองแดง ขจรกลาง
	จันทบุรี	เขาคิชฌกูฏ	พลวง	พลวง	ท้องฟ้าโปร่ง อากาศเย็น	นายปราโมทย์ ปัญญาพูลผล
	ปราจีนบุรี	นาดี	แก่งดินสอ	แก่งใหญ่	ท้องฟ้าโปร่ง อากาศเย็น	นายวิรัตน์ ศรีลาสร้อย
กลาง	กาญจนบุรี	ทองผาภูมิ	ท่าขนุน	อู่ล่อง	ท้องฟ้าโปร่ง อากาศเย็น	นางสาวสายทอง คนทา
	ราชบุรี	สวนผึ้ง	ตะนาวศรี	ห้วยน้ำหนัก	ท้องฟ้าโปร่ง อากาศเย็น	นายพินโย จำปาทอง
	นครนายก	เมือง	สาริกา	ใหม่	ท้องฟ้าโปร่ง อากาศเย็น	นางพิศมัย พุ่มมีดี
	เพชรบุรี	ชะอำ	เขาใหญ่	หุบกะพงพัฒนา	ท้องฟ้าโปร่ง อากาศเย็น	นายสุทัย เพิ่มพูล
ตะวันออก เฉียงเหนือ	เลย	ภูหลวง	เลยวังไสย์	ห้วยท่า	ท้องฟ้าโปร่ง อากาศเย็น	นายสายเดือน ศรีรัชมพู
	หนองคาย	สังคม	สังคม	ผาแดง	ท้องฟ้าโปร่ง อากาศเย็น	นางสมใจ คำภาโคตร
	ชัยภูมิ	คอนสาร	ห้วยยางใหญ่	ห้วยยาง	ท้องฟ้าโปร่ง อากาศร้อน	นายสงกรานต์ บัวพงษ์
	ชัยภูมิ	จัตุรัส	หนองบัวบาน	ขสป.บึงละหาน	ท้องฟ้าโปร่ง ไม่มีฝนตก	นายรัฐนันท์ ศิริจันทร์จิรเดช
	ชัยภูมิ	คอนสาร	ทุ่งลุยลาย	ขสป.ภูเขียว	ท้องฟ้าโปร่ง ไม่มีฝนตก	นายถนัดกิจ บึงอำพันธ์
	หนองบัวลำภู	สุวรรณคูหา	บ้านโคก	โคกกลาง	ท้องฟ้าโปร่ง อากาศเย็น	นายสายเฮียง เชียงฮาย

หมายเหตุ : ศูนย์ปฏิบัติการธรณีพิบัติภัย ได้ประสานงานเครือข่ายเฝ้าระวังแจ้งเตือนธรณีพิบัติภัย จำนวน ๓๙ คน เพื่อรวบรวมข้อมูลในพื้นที่เพื่อจัดทำรายงานสถานการณ์ธรณีพิบัติภัยประจำวัน วันพุธที่ ๑๖ ธันวาคม พ.ศ. ๒๕๖๓