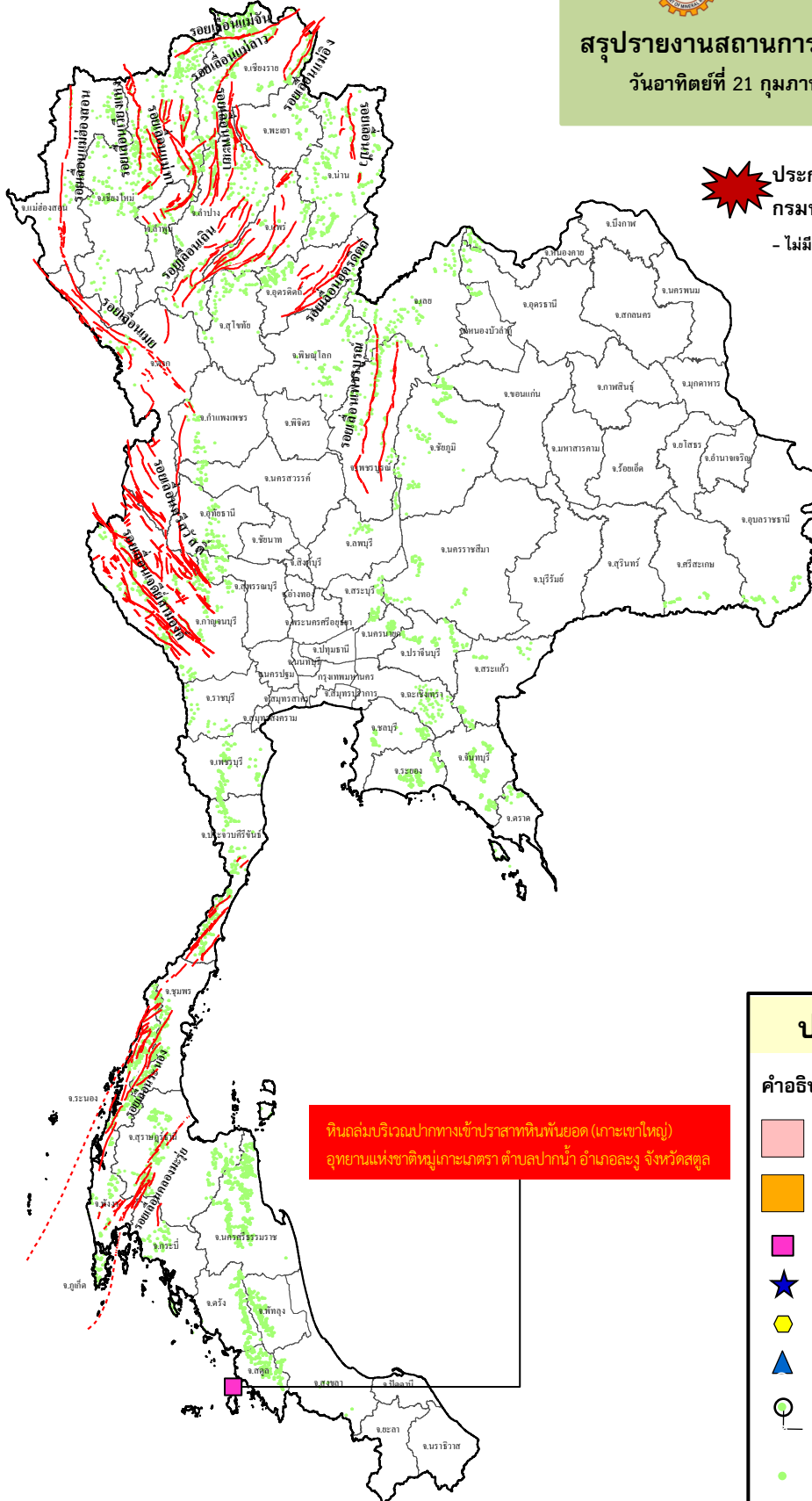




กรมทรัพยากรธรณี

สรุปรายงานสถานการณ์ธรณีพิบัติภัยประจำวัน

วันอาทิตย์ที่ 21 กุมภาพันธ์ 2564 เวลา 10.00 น.





ประกาศเฝ้าระวังดินถล่ม
กรมทรัพยากรธรณี

- ไม่มี

หินถล่มบริเวณปากทางเข้าปราสาทหินพันยอด (เกาะเขาใหญ่)
อุทยานแห่งชาติหมู่เกาะเภตรา ตำบลปากน้ำ อำเภอละงู จังหวัดสตูล

ประเภทของภัยที่เกิด

คำอธิบายสัญลักษณ์

-  พื้นที่ประกาศเฝ้าระวังดินถล่ม
-  พื้นที่คาดการณ์ปริมาณน้ำฝนที่อาจก่อให้เกิดดินถล่ม
-  ดินถล่ม/ดินไหล/หินร่วง/รอยแยก(1)
-  จุดเหนือศูนย์เกิดแผ่นดินไหว
-  สึนามิ
-  หลุมยุบ/ดินทรุดตัว
-  ปริมาณน้ำฝนในพื้นที่เสี่ยงภัยมากกว่า 100 มม. ขึ้นไป
-  อาสาสมัครเครือข่ายวัดปริมาณน้ำฝนของกรมทรัพยากรธรณี
-  รอยเลื่อนมีพลัง



รายงานสถานการณ์ธรณีพิบัติภัยประจำวัน
วันอาทิตย์ที่ 21 กุมภาพันธ์ พ.ศ. 2564 เวลา 10.00 น.



1. ประกาศกรมทรัพยากรธรณี

- ไม่มี

2. ธรณีพิบัติภัยภายในประเทศ รอบ 24 ชั่วโมง

2.1 ดินถล่ม น้ำป่าไหลหลาก ดินไหล หินร่วง รอยแยก และหลุมยุบ

- หินถล่ม บริเวณพื้นที่ปากทางเข้าปราสาทหินพันยอด (เกาะเขาใหญ่) อุทยานแห่งชาติหมู่เกาะเภตรา ตำบลปากน้ำ อำเภอลง
จังหวัดสตูล เบื้องต้นเจ้าหน้าที่กรมทรัพยากรธรณีกำลังเข้าตรวจสอบพื้นที่ (ที่มา : อุทยานแห่งชาติหมู่เกาะเภตรา)

2.2 แผ่นดินไหว

- ไม่มี

3. ธรณีพิบัติภัยทั่วโลก รอบ 24 ชั่วโมง ที่มีผลกระทบรุนแรง (ดินถล่ม ภูเขาไฟระเบิด แผ่นดินไหว สึนามิ หลุมยุบและอื่นๆ)

- ไม่มี

4. พื้นที่ติดตามและเฝ้าระวังสถานการณ์ธรณีพิบัติภัยดินถล่มและน้ำป่าไหลหลากของกรมทรัพยากรธรณี

- เนื่องจากในพื้นที่เสี่ยงดินถล่ม มีปริมาณน้ำฝนไม่ถึงเกณฑ์การเฝ้าระวัง ประกอบกับบางพื้นที่ไม่มีฝนตก จึงไม่มีพื้นที่ติดตามสถานการณ์
พิบัติภัยดินถล่มและน้ำป่าไหลหลาก

5. แนวทางการบริหาร

กรณีสถานการณ์ปกติ

- กรมทรัพยากรธรณี ร่วมกับหน่วยงานต่างๆ ที่เกี่ยวข้องดำเนินการติดตามสถานการณ์อย่างต่อเนื่องสม่ำเสมอ เพื่อให้พร้อม
สำหรับการแลกเปลี่ยนและสนับสนุนข้อมูลด้านการบริหารจัดการพิบัติภัยของแต่ละหน่วยงาน และเป็นการช่วยบรรเทาและลด
ผลกระทบจากพิบัติภัยที่อาจเกิดขึ้นต่อชีวิตและทรัพย์สินของประชาชนอีกทางหนึ่ง
- หน่วยงานที่เกี่ยวข้องเตรียมความพร้อมเพื่อรับมือกับสถานการณ์ที่อาจเกิดขึ้นได้อย่างทัน่วงที
- แจ้งข้อมูล/ข่าวสาร/รายงาน อย่างสม่ำเสมอ

ข้อมูลสนับสนุนที่ใช้ในการวิเคราะห์ ติดตามและเฝ้าระวังธรณีพิบัติภัยดินถล่ม ศูนย์ปฏิบัติการธรณีพิบัติภัย มีดังนี้

• สภาพอากาศ (กรมอุตุนิยมวิทยา)

- พยากรณ์อากาศ 24 ชั่วโมงข้างหน้า บริเวณความกดอากาศสูงหรือมวลอากาศเย็นกำลังปานกลางจากประเทศจีนที่ปกคลุมประเทศไทย
ตอนบนมีกำลังอ่อนลง แต่ยังคงทำให้ภาคตะวันออกเฉียงเหนือมีอากาศเย็นถึงหนาว ส่วนภาคเหนือ ภาคกลาง ภาคตะวันออก รวมทั้ง
กรุงเทพมหานครและปริมณฑล มีอากาศเย็นในตอนเช้า สำหรับบริเวณยอดดอยและยอดภูมีอากาศหนาวถึงหนาวจัด ขอให้ประชาชนบริเวณ
ประเทศไทยตอนบนดูแลสุขภาพจากอากาศที่หนาวเย็นนี้ไว้ด้วย

สำหรับมรสุมตะวันออกเฉียงเหนือที่พัดปกคลุมอ่าวไทยและภาคใต้มีกำลังปานกลาง ทำให้คลื่นลมบริเวณอ่าวไทยตอนล่างมีคลื่นสูง
ประมาณ 2 เมตรขอให้ชาวเรือบริเวณอ่าวไทยเดินเรือด้วยความระมัดระวังในระยะนี้

อนึ่ง พายุโซนร้อน “ตูเวียน” บริเวณมหาสมุทรแปซิฟิกหรือด้านตะวันตกเฉียงใต้ของประเทศฟิลิปปินส์ คาดว่าจะเคลื่อนขึ้นฝั่ง
ประเทศฟิลิปปินส์ในช่วงวันที่ 21-22 ก.พ. 64 แล้วจะอ่อนกำลังลง โดยพายุนี้ไม่มีผลกระทบต่อลักษณะอากาศของประเทศไทย

สำหรับมรสุมตะวันออกเฉียงเหนือกำลังอ่อนพัดปกคลุมอ่าวไทยและภาคใต้ ทำให้ภาคใต้มีฝนน้อยในระยะนี้

- ปริมาณน้ำฝนสูงสุดวัดได้ที่อำเภอท่าชนะ จังหวัดสุราษฎร์ธานี วัดได้ 18 มม. (ที่มา : สถาบันสารสนเทศทรัพยากรน้ำ (องค์การมหาชน))

• ปริมาณน้ำฝนและเกณฑ์การแจ้งเตือนจากสถานีตรวจติดตามการเคลื่อนตัวของมวลดิน ของกรมทรัพยากรธรณี จำนวน 25 สถานี

- ปริมาณน้ำฝนสูงสุดวัดได้ที่สถานีสำนักปฏิบัติการธรรมพิทักษ์ที่ปึงกร ตำบลมะเร็ด อำเภอเกาะสมุย จังหวัดสุราษฎร์ธานี 6.8 มม./ปริมาณน้ำฝน
อยู่ในเกณฑ์ปกติ

• พื้นที่คาดการณ์ปริมาณน้ำฝนที่อาจก่อให้เกิดดินถล่มล่วงหน้า 3 วัน จากแบบจำลองพื้นที่อ่อนไหวต่อดินถล่มแบบพลวัต (AP Model)
สำหรับศูนย์ปฏิบัติการธรณีพิบัติภัย

- ไม่มีพื้นที่คาดการณ์

หมายเหตุ AP Model เป็นการวิเคราะห์ข้อมูลเชิงสถิติของปริมาณน้ำฝนสะสมและเหตุการณ์ดินถล่มในอดีตนำมาสร้างเกณฑ์น้ำฝน
สะสมวิกฤตสำหรับเฝ้าระวังและแจ้งเตือนภัยดินถล่ม ข้อมูลการคาดการณ์ปริมาณน้ำฝนล่วงหน้า 72 ชั่วโมงโดยสถาบันสารสนเทศทรัพยากรน้ำ
องค์การมหาชน ได้นำมาวิเคราะห์ด้วยแบบจำลอง AP Model เพื่อคาดการณ์พื้นที่ที่จะติดตาม/เฝ้าระวังธรณีพิบัติภัยดินถล่มล่วงหน้า

• ปริมาณน้ำฝนที่วัดได้จากเครือข่ายเฝ้าระวังแจ้งเตือนธรณีพิบัติภัยในรอบ 24 ชั่วโมง (20 ก.พ. 64 เวลา 07.00 น. – 21 ก.พ. 64 เวลา 07.00 น.)

ภาค	จังหวัด / อำเภอ / ตำบล / หมู่บ้าน				ข้อมูลปริมาณน้ำฝน (รอบ 24 ชม.)	เครือข่ายฯ ทธ. (ผู้รายงาน)
เหนือ	กำแพงเพชร	คลองลาน	คลองลานพัฒนา	แปลงสี่-แม่พิช	ห้องฟ้าโปร่ง อากาศดี 19 °C	นายอนุ เปรมเสถียร
	ลำพูน	ลี้	ศรีวิชัย	บารมีศรีวิชัย	ห้องฟ้าโปร่ง อากาศเย็น 22 °C	นายอุทร มีศรี
	แพร่	ร้องกวาง	บ้านเวียง	เวียงเหนือ	ห้องฟ้าโปร่ง อากาศดี	นางศศิธร พันธุ์ดี
	อุทัยธานี	บ้านไร่	คอกควาย	ใหม่	ห้องฟ้าโปร่ง อากาศดี	นายสมยา ดีเทียม
	นครสวรรค์	แม่่วงก์	แม่เลย์	วังใหญ่	ห้องฟ้าโปร่ง อากาศเย็น	นายสมยศ ศรีคำขลิบ
	เชียงใหม่	หางดง	บ้านปง	ปงใต้	ห้องฟ้าโปร่ง อากาศเย็น 20 °C	นายวรวิทย์ อินก้อน
ใต้	นครศรีธรรมราช	ลิชล	เขาน้อย	ยอดน้ำ	ห้องฟ้ามีดครีမ် ไม่มีฝนตก	นายสุเทพ โมอ่อน
	ตรัง	ห้วยยอด	ปากแจ่ม	ปากแจ่ม	ห้องฟ้าโปร่ง ไม่มีฝนตก	นายทัศณะ คงแก้ว
	ตรัง	ห้วยยอด	ปากแจ่ม	ในเขา	ห้องฟ้าโปร่ง ไม่มีฝนตก	นายสมคิด นาเลื่อน
	สุราษฎร์ธานี	คีรีรัฐนิคม	น้ำหัก	ปากพาย	ห้องฟ้าโปร่ง ไม่มีฝนตก	นายชนกพงศ์ ห้วยภู่งั่ว
	ตรัง	ย่านตาขาว	โพรงจระเข้	โคกทรายเหนือ	ห้องฟ้าโปร่ง อากาศดี	นายกัมพล นานข้า
	ชุมพร	พะโต๊ะ	พะโต๊ะ	ปากเลข	ห้องฟ้าโปร่ง ไม่มีฝนตก	นายวิชิต ปานศิริณู
	กระบี่	เขาพนม	หน้าเขา	ห้วยน้ำแก้ว	ห้องฟ้าโปร่ง อากาศเย็นช่วงเช้า	นายยงยุทธ คงน้อย
	สุราษฎร์ธานี	ท่าชนะ	ประสงค์	ท่าใหม่	ห้องฟ้าโปร่ง ไม่มีฝนตก	นายประนอม บุญทอง
ตะวันออก	จันทบุรี	มะขาม	ฉมัน	ทุ่งเพล	ห้องฟ้าโปร่ง อากาศดี	นายพนา หัสคุณ
	ตราด	บ่อไร่	บ่อพลอย	หมื่นด่าน	ห้องฟ้าโปร่ง อากาศดี	นางลำตวน จำปาดี
	ระยอง	บ้านค่าย	ชากบก	บึงต้นชัน	ห้องฟ้าโปร่ง อากาศดี	นายดำรงค์ สุขจำรัส
	ปราจีนบุรี	นาดี	แก่งดินสอ	วังรี	ห้องฟ้าโปร่ง ไม่มีฝนตก	นายสมบัติร กองดิน
กลาง	ลพบุรี	ชัยบาดาล	ชัยนารายณ์	โกรกฟ้า	ห้องฟ้าโปร่ง อากาศเย็น	นายละมัย อินทองกลาง
	นครนายก	บ้านนา	เขาเพิ่ม	รางไม้เต็ม	ห้องฟ้าโปร่ง อากาศเย็น	นายสุชาติ ท้วมทอง
	กาญจนบุรี	หนองปรือ	หนองปรือ	หนองใหญ่	ห้องฟ้าโปร่ง อากาศเย็น	นายเยี่ยม ไทรย้อย
	ราชบุรี	สวนผึ้ง	ตะนาวศรี	บ่อหวี	ห้องสลัว อากาศเย็น	นายทองเต็ม ทุรินตะวิริยะ
	เพชรบุรี	ชะอำ	เขาใหญ่	หุบกระพง	ห้องฟ้าโปร่ง ไม่มีฝนตก	นายพิชัย อยู่เย็น
	สระบุรี	แก่งคอย	ชะอม	บำรุงธรรม	ห้องฟ้าโปร่ง ไม่มีฝนตก	นายธวัชชัย รักษา
ตะวันออก เฉียงเหนือ	เลย	นาแห้ว	นาแห้ว	นาแห้วเก่า	ห้องฟ้าโปร่ง อากาศเย็น 12 °C	นายทองคุณ ยาบุฮา
	เลย	ภูหลวง	เลยวังไสย์	ห้วยส้มป่อย	ห้องฟ้าโปร่ง อากาศเย็น	นายคำพัฒน์ โพนทอง
	ชัยภูมิ	เมือง	ห้วยต้อน	อช.ภูแลนคา	ห้องฟ้าโปร่ง อากาศเย็น	นายวิชานนท์ แสนผาลา
	ขอนแก่น	ภูผาม่าน	วังสวาบ	โนนเตาเหล็ก	ห้องฟ้าโปร่ง อากาศเย็นช่วงเช้า	นายทองสุข พงทอง
	ชัยภูมิ	เทพสถิต	นาช่างกลัก	โคกอนุ	ห้องฟ้าโปร่ง อากาศเย็นช่วงเช้า	นายสงวน อุดมนอก
	ศรีสะเกษ	ขุนหาญ	บักดอง	น้ำมุด	ห้องฟ้าโปร่ง อากาศเย็นช่วงเช้า	นายสรัดน์ อินโบราณ
	หนองบัวลำภู	สุวรรณคูหา	บ้านโคก	นาโฆง	ห้องฟ้าโปร่ง อากาศเย็นช่วงเช้า	นายทองสา สุธรรมราช

หมายเหตุ : ศูนย์ปฏิบัติการธรณีพิบัติภัย ได้ประสานงานเครือข่ายเฝ้าระวังแจ้งเตือนธรณีพิบัติภัย จำนวน 31 คน เพื่อรวบรวมข้อมูลในพื้นที่เพื่อจัดทำรายงานสถานการณ์ธรณีพิบัติภัยประจำวัน วันอาทิตย์ที่ 21 กุมภาพันธ์ พ.ศ. 2564

ศูนย์ปฏิบัติการธรณีพิบัติภัย กองธรณีวิทยาสิ่งแวดล้อม
กรมทรัพยากรธรณี กระทรวงทรัพยากรธรรมชาติและสิ่งแวดล้อม
โทร 02 621 9703-5 โทรสาร 02 621 9700
www.dmr.go.th