



# กรมทรัพยากรธรณี

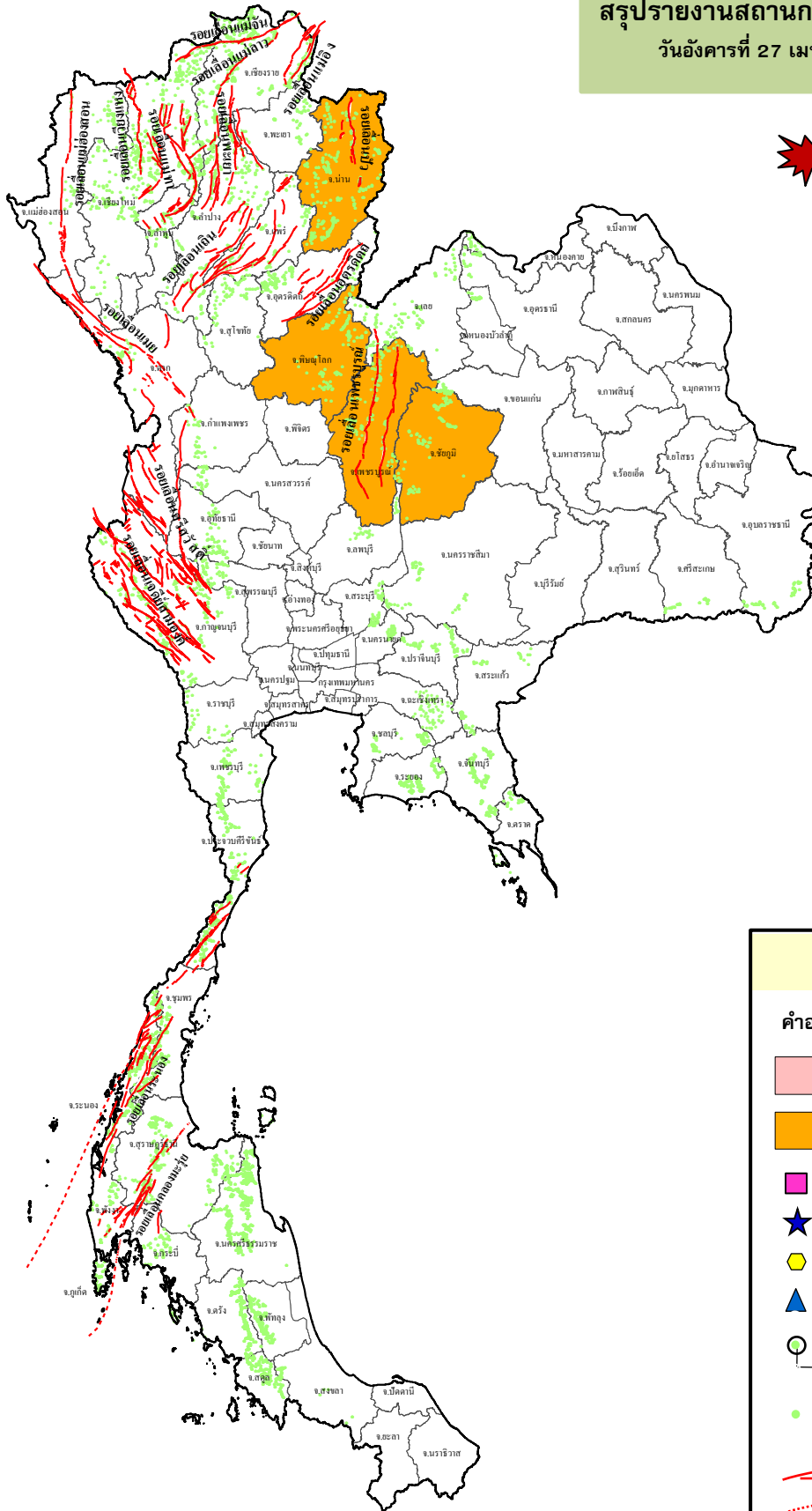
## สรุปรายงานสถานการณ์ธรณีพิบัติภัยประจำวัน

วันอังคารที่ 27 เมษายน 2564 เวลา 09.30 น.













ประกาศเฝ้าระวังดินถล่ม  
กรมทรัพยากรธรณี

- ไม่มี



### ประเภทของภัยที่เกิด

#### คำอธิบายสัญลักษณ์

-  พื้นที่ประกาศเฝ้าระวังดินถล่ม
-  พื้นที่คาดการณ์ปริมาณน้ำฝนที่อาจก่อให้เกิดดินถล่ม (4)
-  ดินถล่ม/ดินไหล/หินร่วง/รอยแยก
-  จุดเหนือศูนย์เกิดแผ่นดินไหว
-  สีนามิ
-  หลุมยุบ/ดินทรุดตัว
-  ปริมาณน้ำฝนในพื้นที่เสี่ยงภัยมากกว่า 100 มม. ขึ้นไป
-  อาสาสมัครเครือข่ายวัดปริมาณน้ำฝนของกรมทรัพยากรธรณี
-  รอยเลื่อนมีพลัง
-  รอยเลื่อนมีพลังโดยประมาณ



รายงานสถานการณ์ธรณีพิบัติภัยประจำวัน  
วันอังคารที่ 27 เมษายน พ.ศ. 2564 เวลา 09.30 น.



1. ประกาศกรมทรัพยากรธรณี

- ไม่มี

2. ธรณีพิบัติภัยภายในประเทศ รอบ 24 ชั่วโมง

2.1 ดินถล่ม น้ำป่าไหลหลาก ดินไหล หินร่วง รอยแยก และหลุมยุบ

- ไม่มี

2.2 แผ่นดินไหว

- ไม่มี

3. ธรณีพิบัติภัยทั่วโลก รอบ 24 ชั่วโมง ที่มีผลกระทบรุนแรง (ดินถล่ม ภูเขาไฟระเบิด แผ่นดินไหว สึนามิ หลุมยุบและอื่นๆ)

- ไม่มี

4. พื้นที่ติดตามและเฝ้าระวังสถานการณ์ธรณีพิบัติภัยดินถล่มและน้ำป่าไหลหลากของกรมทรัพยากรธรณี

- เนื่องจากในพื้นที่เสี่ยงดินถล่ม มีปริมาณน้ำฝนไม่ถึงเกณฑ์การเฝ้าระวัง ประกอบกับบางพื้นที่ไม่มีฝนตก จึงไม่มีพื้นที่ติดตามสถานการณ์พิบัติภัยดินถล่มและน้ำป่าไหลหลาก

5. แนวทางการบริหาร

กรณีสถานการณ์ปกติ

- กรมทรัพยากรธรณี ร่วมกับหน่วยงานต่างๆ ที่เกี่ยวข้องดำเนินการติดตามสถานการณ์อย่างต่อเนื่องสม่ำเสมอ เพื่อให้พร้อมสำหรับการแลกเปลี่ยนและสนับสนุนข้อมูลด้านการบริหารจัดการพิบัติภัยของแต่ละหน่วยงาน และเป็นการช่วยบรรเทาและลดผลกระทบจากพิบัติภัยที่อาจเกิดขึ้นต่อชีวิตและทรัพย์สินของประชาชนอีกทางหนึ่ง
- หน่วยงานที่เกี่ยวข้องเตรียมความพร้อมเพื่อรับมือกับสถานการณ์ที่อาจเกิดขึ้นได้อย่างทัน่วงที
- แจ้งข้อมูล/ข่าวสาร/รายงาน อย่างสม่ำเสมอ

ข้อมูลสนับสนุนที่ใช้ในการวิเคราะห์ ติดตามและเฝ้าระวังธรณีพิบัติภัยดินถล่ม ศูนย์ปฏิบัติการธรณีพิบัติภัย มีดังนี้

• สภาพอากาศ (กรมอุตุนิยมวิทยา)

- พยากรณ์อากาศ 24 ชั่วโมงข้างหน้า บริเวณความกดอากาศสูงระลอกใหม่จากประเทศจีนได้แผ่ลงมาปกคลุมภาคตะวันออกเฉียงเหนือตอนบนของประเทศไทยและทะเลจีนใต้แล้ว ในขณะที่ประเทศไทยตอนบนมีอากาศร้อน ประกอบกับมีลมตะวันตกเฉียงใต้และลมตะวันออกเฉียงใต้พัดปกคลุมประเทศไทย ลักษณะเช่นนี้ทำให้ภาคเหนือ ภาคตะวันออกเฉียงเหนือ ภาคกลาง และภาคตะวันออก มีพายุฤดูร้อนเกิดขึ้น โดยมีลักษณะของพายุฝนฟ้าคะนอง ลมกระโชกแรง ลูกเห็บตก และอาจมีฟ้าผ่าเกิดขึ้นได้ โดยมีฝนตกหนักบางแห่ง ขอให้ประชาชนในบริเวณดังกล่าวระวังอันตรายจากพายุฤดูร้อนที่จะเกิดขึ้นไว้ด้วย โดยหลีกเลี่ยงการอยู่ในที่โล่งแจ้ง ใต้ต้นไม้ใหญ่ ป้ายโฆษณา และสิ่งปลูกสร้างที่ไม่แข็งแรง สำหรับเกษตรกรควรเตรียมการป้องกันและระวังความเสียหายที่จะเกิดต่อผลผลิตทางการเกษตรไว้ด้วย สำหรับลมตะวันตกและลมตะวันออกเฉียงใต้ยังคงพัดปกคลุมบริเวณภาคใต้ ทำให้มีฝนฟ้าคะนองเกิดขึ้นได้ในระยะนี้

- ปริมาณน้ำฝนสูงสุดวัดได้ที่ศูนย์อุตุนิยมวิทยาภาคใต้ฝั่งตะวันตก อำเภอเถลิ่ง จังหวัดภูเก็ต วัดได้ 113.8 มม. (ที่มา : กรมอุตุนิยมวิทยา)

• ปริมาณน้ำฝนและเกณฑ์การแจ้งเตือนจากสถานีตรวจติดตามการเคลื่อนตัวของมวลดิน ของกรมทรัพยากรธรณี จำนวน 25 สถานี

- ปริมาณน้ำฝนสูงสุดวัดได้ที่พุทธอุทยานยอดเขานาคเกิด ตำบลกระรน อำเภอเมือง จังหวัดภูเก็ต วัดได้ 30.80 มม. /ปริมาณน้ำฝนอยู่ในเกณฑ์ปกติ

• พื้นที่คาดการณ์ปริมาณน้ำฝนที่อาจก่อให้เกิดดินถล่มล่วงหน้า 3 วัน จากแบบจำลองพื้นที่อ่อนไหวต่อดินถล่มแบบพลวัต (AP Model) สำหรับศูนย์ปฏิบัติการธรณีพิบัติภัย

- จังหวัดชัยภูมิ น่าน พิษณุโลก และเพชรบูรณ์/เฝ้าระวังในระยะ 1 - 2 วันนี้

หมายเหตุ AP Model เป็นการวิเคราะห์ข้อมูลเชิงสถิติของปริมาณน้ำฝนสะสมและเหตุการณ์ดินถล่มในอดีตนำมาสร้างเกณฑ์น้ำฝนสะสมวิกฤตสำหรับเฝ้าระวังและแจ้งเตือนภัยดินถล่ม ข้อมูลการคาดการณ์ปริมาณน้ำฝนล่วงหน้า 72 ชั่วโมงโดยสถาบันสารสนเทศทรัพยากรน้ำ องค์การมหาชน ได้นำมาวิเคราะห์ด้วยแบบจำลอง AP Model เพื่อคาดการณ์พื้นที่ที่จะติดตาม/เฝ้าระวังธรณีพิบัติภัยดินถล่มล่วงหน้า

• ปริมาณน้ำฝนที่วัดได้จากเครือข่ายฝ้าระวังแจ้งเตือนธรณีพิบัติภัยในรอบ 24 ชั่วโมง (26 เม.ย. 64 เวลา 07.00 น. – 27 เม.ย. 64 เวลา 07.00 น.)

ภาค	จังหวัด / อำเภอ / ตำบล / หมู่บ้าน				ข้อมูลปริมาณน้ำฝน (รอบ 24 ชม.)	เครือข่ายฯ ทธ. (ผู้รายงาน)
เหนือ	ลำพูน	ลี้	ศรีวิชัย	บารมีศรีวิชัย	วัดปริมาณน้ำฝนได้ 5 มม.	นายอุทร มีศรี
	อุดรดิตถ์	ลับแล	แม่พูล	ผามูบ	วัดปริมาณน้ำฝนได้ 0.1 มม.	นายดำเนิน เชียงพันธ์
	สุโขทัย	ด่านลานหอย	ตลิ่งชัน	หนองเตาปูน	วัดปริมาณน้ำฝนได้ 0.1 มม.	นายชาติ สีหามาया
	ตาก	แม่ระมาด	แม่ระมาด	หลายห้วย	ท้องฟ้ามีดครึ้ม ฝนตกปรอยๆ	นายสมศรี มีทา
	ลำปาง	สบปราบ	สบปราบ	ทุ่ง	ท้องฟ้าครึ้ม มีฝนตก	นายจำลอง คำมี
	เชียงราย	ขุนตาล	ป่าตาล	ร่องขุนเหนือ	ท้องฟ้าครึ้ม มีฝนตก	นางสาวกนกจันทร์ ภูเจริญ
	น่าน	บ่อเกลือ	บ่อเกลือใต้	ฝักเหือก	ท้องฟ้าโปร่ง อากาศเย็น	นางอุบลรัตน์ ลำน้อย
	อุดรดิตถ์	ท่าปลา	น้ำหมั้น	น้ำต๊ะ	ท้องฟ้าครึ้ม ไม่มีฝนตก	นายไพโรสิทธิ์ แสนหลวง
	เชียงใหม่	เชียงดาว	ทต.แม่่นะ	ป่าบาง	ท้องฟ้าครึ้ม มีลมแรง	นางไสกา ชัยวรรณ
	เชียงใหม่	ฝาง	แม่คะ	แม่คะ	ท้องฟ้าโปร่ง อากาศดี	ส.ต.โกมล ศิริวงศ์
	เชียงใหม่	หางดง	บ้านปาง	ปางใต้	ท้องฟ้าครึ้ม ไม่มีฝนตก	นายวรวิทย์ อินก้อน
	เพชรบูรณ์	เมือง	ป่าเลา	พล้า	ท้องฟ้าครึ้ม อากาศเย็น	นายอนุรักษ ทับร่อง
	กำแพงเพชร	คลองลาน	โป่งน้ำร้อน	โป่งน้ำร้อน	ท้องฟ้าครึ้ม ไม่มีฝนตก	นางพร ตาล้า
	ลำพูน	แม่ทา	ทากาศ	ดอยแช่	ท้องฟ้าครึ้ม ไม่มีฝนตก	นายสุทัศน์ นันตากาศ
ใต้	ตรัง	ห้วยยอด	ปากแจ่ม	ท่ามะปราง	วัดปริมาณน้ำฝนได้ 50 มม.	นายเจริญ สมบูรณ์
	ตรัง	ห้วยยอด	ปากแจ่ม	ในเขา	วัดปริมาณน้ำฝนได้ 48 มม.	นายสมคิด นาเลื่อน
	ตรัง	ห้วยยอด	ปากแจ่ม	ลำแพะ	วัดปริมาณน้ำฝนได้ 38 มม.	นายพิณิจ ชูชื่น
	ตรัง	ห้วยยอด	ปากแจ่ม	ปากแจ่ม	วัดปริมาณน้ำฝนได้ 35 มม.	นายทัศนัย คงแก้ว
	นครศรีธรรมราช	พิปูน	พิปูน	ตลาดเสาร์	วัดปริมาณน้ำฝนได้ 25 มม.	นางสาวเอมอร ราชมณี
	พังงา	กะปง	เหล	ข้างเขือ	วัดปริมาณน้ำฝนได้ 20 มม.	นายจิตร แสงทอง
	นครศรีธรรมราช	ลิซล	เขาน้อย	ยอดน้ำ	วัดปริมาณน้ำฝนได้ 5 มม.	นายสุเทพ โมอ่อน
	ภูเก็ต	ถลาง	เทพกระษัตรี	พรจำปา	ท้องฟ้าโปร่งใส เมื่อคืนมีฝนตก	นายณัฐรุฬพัฒนา เมืองแมน
	ระนอง	กระบุรี	จ.ป.ร	นิคม ฝั่ง1	ท้องฟ้าโปร่ง ไม่มีฝนตก	นายจำลอง พวงสุวรรณ
	ระนอง	กระบุรี	จ.ป.ร	นิคม ฝั่ง2	ท้องฟ้าโปร่ง ไม่มีฝนตก	นายสุจิตร์ เจริญชัยนุชกุล
	ระนอง	ละอุ่น	ละอุ่นเหนือ	บางถวน	ท้องฟ้าโปร่ง ไม่มีฝนตก	นางลำดวน ภักดี
สุราษฎร์ธานี	คีรีรัฐนิคม	น้ำหัก	ปากพาย	ท้องฟ้าโปร่ง ไม่มีฝนตก	นายชนกพงศ์ ภูห้วยล้า	
ตะวันออก	สระแก้ว	เมือง	ท่าแยก	ปางสิตา	ท้องฟ้าโปร่ง ไม่มีฝน	นายสงกรานต์ ศรีเจียม
	ตราด	บ่อไร่	บ่อพลอย	บ่อไร่	ท้องฟ้าแจ่มใส ไม่มีฝน	นายมานพ จิตตา
	ชลบุรี	บ่อทอง	พลวงทอง	ห้ายอด	ท้องฟ้าครึ้ม มีฝนปรอยๆ	นายวรพันธ์ บุญธรรม
	จันทบุรี	มะขาม	ฉมัน	ทุ่งพล	ท้องฟ้ามีแดด อากาศร้อน	นายไชโย สุวรรณศรี
	ฉะเชิงเทรา	ท่าตะเกียบ	คลองตะเกรา	เขากล้วยไม้	ท้องฟ้าแจ่มใส มีฝนปรอยๆ	นายวิชาญ มงคล
	สระแก้ว	เมือง	ท่าแยก	ปางสิตา	ท้องฟ้าโปร่ง ไม่มีฝน	นายสงกรานต์ ศรีเจียม
กลาง	เพชรบุรี	ชะอำ	เขาใหญ่	หุบกระพง	วัดปริมาณน้ำฝนได้ 21 มม.	นายพิชัย อยู่เย็น
	ประจวบคีรีขันธ์	หัวหิน	ห้วยสัตว์ใหญ่	เฉลิมพร	ท้องฟ้ามีหมอก มีฝนตกปรอยๆ	นายวัชร ก่าพร
	ลพบุรี	ชัยบาดาล	ชัยนารายณ์	โกรกฟ้า	ท้องฟ้าครึ้ม ไม่มีฝนตก	นายละมัย อินทองกลาง
	กาญจนบุรี	หนองปรือ	หนองปรือ	หนองใหญ่	ท้องฟ้าหัลว มีฝนตกปรอยๆ	นายเยี่ยม ไทรย้อย
นครนายก	เมือง	สาริกา	เขานางบวช	ท้องฟ้าครึ้ม มีฝนตกปรอยๆ	นายอภิวัฒน์ ร้อยศรี	
ตะวันออก เฉียงเหนือ	ชัยภูมิ	คอนสาร	ทุ่งลุยลาย	ขสป.ภูเขียว	วัดปริมาณน้ำฝนได้ 58 มม.	นายทรงกลด สุนทร
	ชัยภูมิ	หนองบัวระเหว	วังตะเฆ่	อช.ไทรทอง	วัดปริมาณน้ำฝนได้ 56 มม.	เจ้าหน้าที่
	นครราชสีมา	ปากช่อง	หมูสี	ท่าช้างใต้	วัดปริมาณน้ำฝนได้ 40 มม.	นายบุญมี สารธมู
	อุบลราชธานี	น้ำยืน	สีวิเชียร	ศรีบุญเรือง	วัดปริมาณน้ำฝนได้ 25 มม.	นายทองดี บุผาชาติ
	เลย	ภูกระดึง	ศรีฐาน	น้ำพอง	วัดปริมาณน้ำฝนได้ 20 มม.	นายทองเหลา กันโส
	เลย	ภูกระดึง	ศรีฐาน	พองหนีบ	วัดปริมาณน้ำฝนได้ 13 มม.	นายสายัน แก้วโวหาร
อุบลราชธานี	นาจะหลวย	บ้านตุม	ทุ่งเงิน	ท้องฟ้าครึ้ม มีฝนตกหนัก	นายวีระชัย โกษา	

หมายเหตุ : ศูนย์ปฏิบัติการธรณีพิบัติภัย ได้ประสานงานเครือข่ายฝ้าระวังแจ้งเตือนธรณีพิบัติภัย จำนวน 44 คน เพื่อรวบรวมข้อมูลในพื้นที่เพื่อจัดทำรายงานสถานการณ์ธรณีพิบัติภัยประจำวัน วันอังคารที่ 27 เมษายน พ.ศ. 2564