



กรมทรัพยากรธรณี

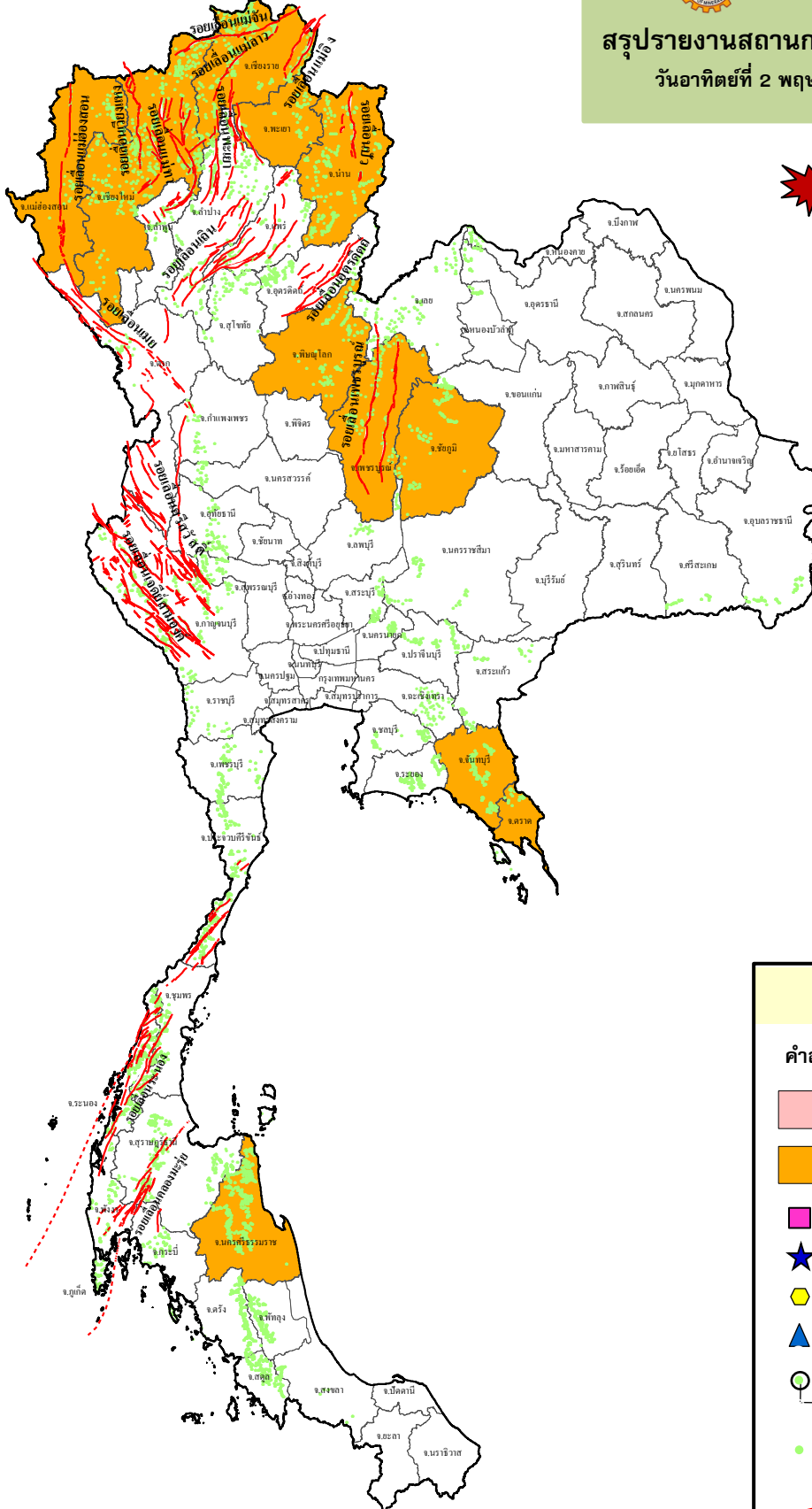
สรุปรายงานสถานการณ์ธรณีพิบัติภัยประจำวัน

วันอาทิตย์ที่ 2 พฤษภาคม 2564 เวลา 10.00 น.













ประกาศเฝ้าระวังดินถล่ม
กรมทรัพยากรธรณี

- ไม่มี



ประเภทของภัยที่เกิด

คำอธิบายสัญลักษณ์

-  พื้นที่ประกาศเฝ้าระวังดินถล่ม
-  พื้นที่คาดการณ์ปริมาณน้ำฝนที่อาจก่อให้เกิดดินถล่ม (11)
-  ดินถล่ม/ดินไหล/หินร่วง/รอยแยก
-  จุดเหนือศูนย์เกิดแผ่นดินไหว
-  สีนามิ
-  หลุมยุบ/ดินทรุดตัว
-  ปริมาณน้ำฝนในพื้นที่เสี่ยงภัยมากกว่า 100 มม. ขึ้นไป
-  อาสาสมัครเครือข่ายวัดปริมาณน้ำฝนของกรมทรัพยากรธรณี
-  รอยเลื่อนมีพลัง
-  รอยเลื่อนมีพลังโดยประมาณ



รายงานสถานการณ์ธรณีพิบัติภัยประจำวัน
วันอาทิตย์ที่ 2 พฤษภาคม พ.ศ. 2564 เวลา 10.00 น.



1. ประกาศกรมทรัพยากรธรณี

- ไม่มี

2. ธรณีพิบัติภัยภายในประเทศ รอบ 24 ชั่วโมง

2.1 ดินถล่ม น้ำป่าไหลหลาก ดินไหล หินร่วง รอยแยก และหลุมยุบ

- ไม่มี

2.2 แผ่นดินไหว

- ไม่มี

3. ธรณีพิบัติภัยทั่วโลก รอบ 24 ชั่วโมง ที่มีผลกระทบรุนแรง (ดินถล่ม ภูเขาไฟระเบิด แผ่นดินไหว สึนามิ หลุมยุบและอื่นๆ)

- ไม่มี

4. พื้นที่ติดตามและเฝ้าระวังสถานการณ์ธรณีพิบัติภัยดินถล่มและน้ำป่าไหลหลากของกรมทรัพยากรธรณี

- เนื่องจากในพื้นที่เสี่ยงดินถล่มมีฝนตกต่อเนื่อง โดยเฉพาะในบริเวณภาคเหนือ ภาคตะวันออกเฉียงเหนือ ภาคตะวันออก และภาคใต้ ศูนย์ปฏิบัติการธรณีพิบัติภัยจึงได้ทำการเฝ้าระวังและติดตามสถานการณ์ธรณีพิบัติภัยดินถล่มและน้ำป่าไหลหลากเป็นพิเศษ และจะทำการแจ้งอาสาสมัครเครือข่ายในพื้นที่เสี่ยงภัยต่อไป

5. แนวทางการบริหาร

กรณีสถานการณ์ปกติ

- กรมทรัพยากรธรณี ร่วมกับหน่วยงานต่างๆ ที่เกี่ยวข้องดำเนินการติดตามสถานการณ์อย่างต่อเนื่องสม่ำเสมอ เพื่อให้พร้อมสำหรับการแลกเปลี่ยนและสนับสนุนข้อมูลด้านการบริหารจัดการพิบัติภัยของแต่ละหน่วยงาน และเป็นการช่วยบรรเทาและลดผลกระทบจากพิบัติภัยที่อาจเกิดขึ้นต่อชีวิตและทรัพย์สินของประชาชนอีกทางหนึ่ง
- หน่วยงานที่เกี่ยวข้องเตรียมความพร้อมเพื่อรับมือกับสถานการณ์ที่อาจเกิดขึ้นได้อย่างทัน่วงที
- แจ้งข้อมูล/ข่าวสาร/รายงาน อย่างสม่ำเสมอ

ข้อมูลสนับสนุนที่ใช้ในการวิเคราะห์ ติดตามและเฝ้าระวังธรณีพิบัติภัยดินถล่ม ศูนย์ปฏิบัติการธรณีพิบัติภัย มีดังนี้

• สภาพอากาศ (กรมอุตุนิยมวิทยา)

- พยากรณ์อากาศ 24 ชั่วโมงข้างหน้า บริเวณความกดอากาศสูงกำลังอ่อนปกคลุมภาคเหนือ และภาคตะวันออกเฉียงเหนือของประเทศไทย ประกอบกับมีลมใต้และลมตะวันออกเฉียงใต้พัดปกคลุมบริเวณประเทศไทยตอนบน ทำให้บริเวณดังกล่าวยังคงมีฝนฟ้าคะนอง และมีลมกระโชกแรงบางแห่งในบริเวณภาคตะวันออกเฉียงเหนือ และภาคเหนือ ขอให้ประชาชนในบริเวณดังกล่าวระวังอันตรายจากฝนฟ้าคะนอง ลมกระโชกแรง และมีฝนตกหนักที่จะเกิดขึ้น สำหรับลมตะวันออกเฉียงใต้พัดปกคลุมบริเวณอ่าวไทย ภาคใต้ และทะเลอันดามัน ทำให้บริเวณดังกล่าวมีฝนฟ้าคะนองในระยะนี้ กับมีฝนตกหนักบางแห่ง

- ปริมาณน้ำฝนสูงสุดวัดได้ที่อำเภอเมือง จังหวัดมุกดาหาร วัดได้ 113.3 มม. (ที่มา : กรมอุตุนิยมวิทยา)

• ปริมาณน้ำฝนและเกณฑ์การแจ้งเตือนจากสถานีตรวจติดตามการเคลื่อนตัวของมวลดิน ของกรมทรัพยากรธรณี จำนวน 25 สถานี

- ปริมาณน้ำฝนสูงสุดวัดได้ที่พื้นที่นายนิพนธ์ ถนิมสุทธิ จ.นครศรีธรรมราช วัดได้ 2.6 มม./ปริมาณน้ำฝนอยู่ในเกณฑ์ปกติ

• พื้นที่คาดการณ์ปริมาณน้ำฝนที่อาจก่อให้เกิดดินถล่มล่วงหน้า 3 วัน จากแบบจำลองพื้นที่อ่อนไหวต่อดินถล่มแบบพลวัต (AP Model) สำหรับศูนย์ปฏิบัติการธรณีพิบัติภัย

- จังหวัดเชียงใหม่ เชียงราย แม่ฮ่องสอน น่าน พะเยา เพชรบูรณ์ พิษณุโลก ชัยภูมิ ทรราช จันทบุรี และนครศรีธรรมราช /เฝ้าระวังในระยะ 1 - 2 วันนี้

หมายเหตุ AP Model เป็นการวิเคราะห์ข้อมูลเชิงสถิติของปริมาณน้ำฝนสะสมและเหตุการณ์ดินถล่มในอดีตนำมาสร้างเกณฑ์น้ำฝนสะสมวิกฤตสำหรับเฝ้าระวังและแจ้งเตือนภัยดินถล่ม ข้อมูลการคาดการณ์ปริมาณน้ำฝนล่วงหน้า 72 ชั่วโมงโดยสถาบันสารสนเทศทรัพยากรน้ำ องค์การมหาชน ได้นำมาวิเคราะห์ด้วยแบบจำลอง AP Model เพื่อคาดการณ์พื้นที่ที่จะติดตาม/เฝ้าระวังธรณีพิบัติภัยดินถล่มล่วงหน้า

• ปริมาณน้ำฝนที่วัดได้จากเครือข่ายเฝ้าระวังแจ้งเตือนธรณีพิบัติภัยในรอบ 24 ชั่วโมง (1 พ.ค. 64 เวลา 07.00 น. – 2 พ.ค. 64 เวลา 07.00 น.)

ภาค	จังหวัด / อำเภอ / ตำบล / หมู่บ้าน				ข้อมูลปริมาณน้ำฝน (รอบ 24 ชม.)	เครือข่ายฯ ทธ. (ผู้รายงาน)
ภาคเหนือ	แพร่	ลอง	บ่อเหล็กทอง	ค้ำตะนะ	วัดปริมาณน้ำฝนได้ 24 มม.	นายเสรี พูน้อย
	เชียงใหม่	หางดง	บ้านปง	ปงใต้	วัดปริมาณน้ำฝนได้ 15 มม.	นางวรวิทย์ อินก้อน
	ลำพูน	แม่ทา	ทากาศ	หนองบัว	ท้องฟ้าโปร่ง มีเมฆดอก	นายชุมพล นันทากาศ
	เพชรบูรณ์	เมือง	ป่าเลา	พลา	ท้องฟ้าครึ้ม มีฝนตกปรอยๆ	นายอนุรักษ์ ทับร่อง
	เชียงราย	เมือง	นางแล	ม่วงคำ	ท้องฟ้าโปร่ง ไม่มีฝนตก	นายศรีมา กันต๊ะ
	เชียงใหม่	สันทราย	แม่แฝก	หนองไหว	ท้องฟ้าโปร่ง ไม่มีฝนตก	นายสมเพชร มูลรัตน์
	น่าน	น่าน้อย	บัวใหญ่	ต้นม่วง	ท้องฟ้าโปร่ง ไม่มีฝนตก	นายสมฤทธิ์ ต๊ะต๊ะ
	เชียงราย	เมือง	นางแล	ม่วงคำ	ท้องฟ้าโปร่ง ไม่มีฝนตก	นายศรีมา กันต๊ะ
	สุโขทัย	ทุ่งเสลี่ยม	กลางดง	เชิงผา	ท้องฟ้าโปร่ง ไม่มีฝนตก	นายเต็ง โทะคำเครือ
	นครสวรรค์	แม่เปิน	แม่เปิน	สวนป่า	ท้องฟ้าโปร่ง อากาศร้อน	นายธีระศักดิ์ ทองกุล
ใต้	สุราษฎร์ธานี	ท่าชนะ	ท่าชนะ	คลองพา	วัดปริมาณน้ำฝนได้ 24 มม.	นายสมหมาย ห้วยสน
	ตรัง	ห้วยยอด	ปากแจ่ม	หน้าเขา	วัดปริมาณน้ำฝนได้ 5 มม.	นายพัศณะ คงแก้ว
	ตรัง	ห้วยยอด	ปากแจ่ม	ปากแจ่ม	วัดปริมาณน้ำฝนได้ 5 มม.	นายบุญเย็น อ้นชัย
	สุราษฎร์ธานี	คีรีรัฐนิคม	น้ำหัก	ปากพาย	ท้องฟ้าโปร่ง ไม่มีฝนตก	นายชนกพงศ์ ภูช่วยล้ำ
	พังงา	กะปง	เหล	ช้างเขือ	ท้องฟ้าครึ้ม มีเมฆมาก	นายจิรุต แสงทอง
	พัทลุง	ศรีบรรพต	ตะพาน	หน้าควน	ท้องฟ้าโปร่ง อากาศร้อน	นายสมพร หนูน้อย
	ชุมพร	พะโต๊ะ	พะโต๊ะ	ตอตั้ง	ท้องฟ้าโปร่ง อากาศร้อน	นายธิเบก เทพศิริ
ตะวันออก	ตราด	บ่อไร่	บ่อพลอย	บ่อไร่	วัดปริมาณน้ำฝนได้ 50 มม.	นายมานพ จิตตา
	ฉะเชิงเทรา	ท่าตะเกียบ	คลองตะเกรา	เขากล้วยไม้	วัดปริมาณน้ำฝน 14 มม.	นายวิชาญ มงคล
	ชลบุรี	บ่อทอง	พลวงทอง	เขาชะอางค์	ท้องฟ้าครึ้ม ไม่มีฝน	นายมานัส รัตนะ
	จันทบุรี	มะขาม	ฉมัน	ทุ่งเพล	ท้องฟ้าโปร่ง มีแดด	นายไชโย สุวรรณศรี
	ชลบุรี	บ่อทอง	พลวงทอง	หลุมมะนาว	ท้องฟ้าโปร่ง ไม่มีฝนตก	นางจุฑาทิพย์ จิตรหาญ
	จันทบุรี	ขลุง	บ่อเวฬุ	บ่อเวฬุ	ท้องฟ้าโปร่ง ไม่มีฝนตก	นางวันดี บรรจงกิจ
สระแก้ว	เมือง	ท่าแยก	น้ำอ้อม	ท้องฟ้าครึ้ม ไม่มีฝน	นายทองแดง ขจรกลาง	
กลาง	ราชบุรี	สวนผึ้ง	ตะนาวศรี	บ่อหวี	วัดปริมาณน้ำฝน 10 มม.	นายทองเต็ม ทุรินตะวีริยะ
	ลพบุรี	ชัยบาดาล	ชัยนาท	โกรกฟ้า	ท้องฟ้าโปร่ง ไม่มีฝนตก	นายละมัย อินทองกลาง
	นครนายก	บ้านนา	เขาเพิ่ม	รางไม้เต็ง	ท้องฟ้าโปร่ง อากาศร้อน	นายสุชาติ ท่วมทอง
	กาญจนบุรี	หนองปรือ	หนองปรือ	หนองใหญ่	ท้องฟ้าครึ้ม มีฝนปรอยๆ	นายเยี่ยม ไทรย้อย
	เพชรบุรี	ชะอำ	เขาใหญ่	หุบกระพง	ท้องฟ้าโปร่ง ไม่มีฝนตก	นายพิชัย อยู่เย็น
ตะวันออก เฉียงเหนือ	นครราชสีมา	ปากช่อง	หมูสี	ท่าช้างใต้	วัดปริมาณน้ำฝนได้ 60 มม.	นายบุญมี สารธมู
	หนองคาย	สังคม	นาजू	ดงป่าเปลือย	วัดปริมาณน้ำฝนได้ 35 มม.	นายถวิล สีจางวาง
	ชัยภูมิ	เทพสถิต	หน่วยพิทักษ์ปง.1 (เขาพนมโดน)		วัดปริมาณน้ำฝนได้ 18 มม.	นายชม มาแดง
	เลย	ภูกระดึง	ศรีฐาน	น้ำพอง	ท้องฟ้าโปร่ง อากาศร้อน	นายเหลาทอง กันโส
	หนองคาย	สังคม	บ้านม่วง	ตาดเสริม	ท้องฟ้าครึ้ม ไม่มีฝนตก	นายทรงเดช พลท่า
	หนองคาย	สังคม	สังคม	น้ำไพร	ท้องฟ้าครึ้ม ไม่มีฝนตก	นายสุกัญ ปานควน
	อุดรธานี	นาเยือง	โนนทอง	โสมสวรรค์	ท้องฟ้าครึ้ม ไม่มีฝนตก	นายถาวร ประจัญกล้า
	ชัยภูมิ	หนองบัวแดง	นางแดด	โหล่น	ท้องฟ้าโปร่ง ไม่มีฝนตก	นายสมศักดิ์ สุขหมง
	ขอนแก่น	ภูผาม่าน	วังสวาบ	โนนเตาเหล็ก	ท้องฟ้าครึ้ม ไม่มีฝนตก	นายทองสุข แพงทอง

หมายเหตุ : ศูนย์ปฏิบัติการธรณีพิบัติภัย ได้ประสานงานเครือข่ายเฝ้าระวังแจ้งเตือนธรณีพิบัติภัย จำนวน 38 คน เพื่อรวบรวมข้อมูลในพื้นที่เพื่อจัดทำรายงานสถานการณ์ธรณีพิบัติภัยประจำวัน วันอาทิตย์ที่ 2 พฤษภาคม พ.ศ. 2564