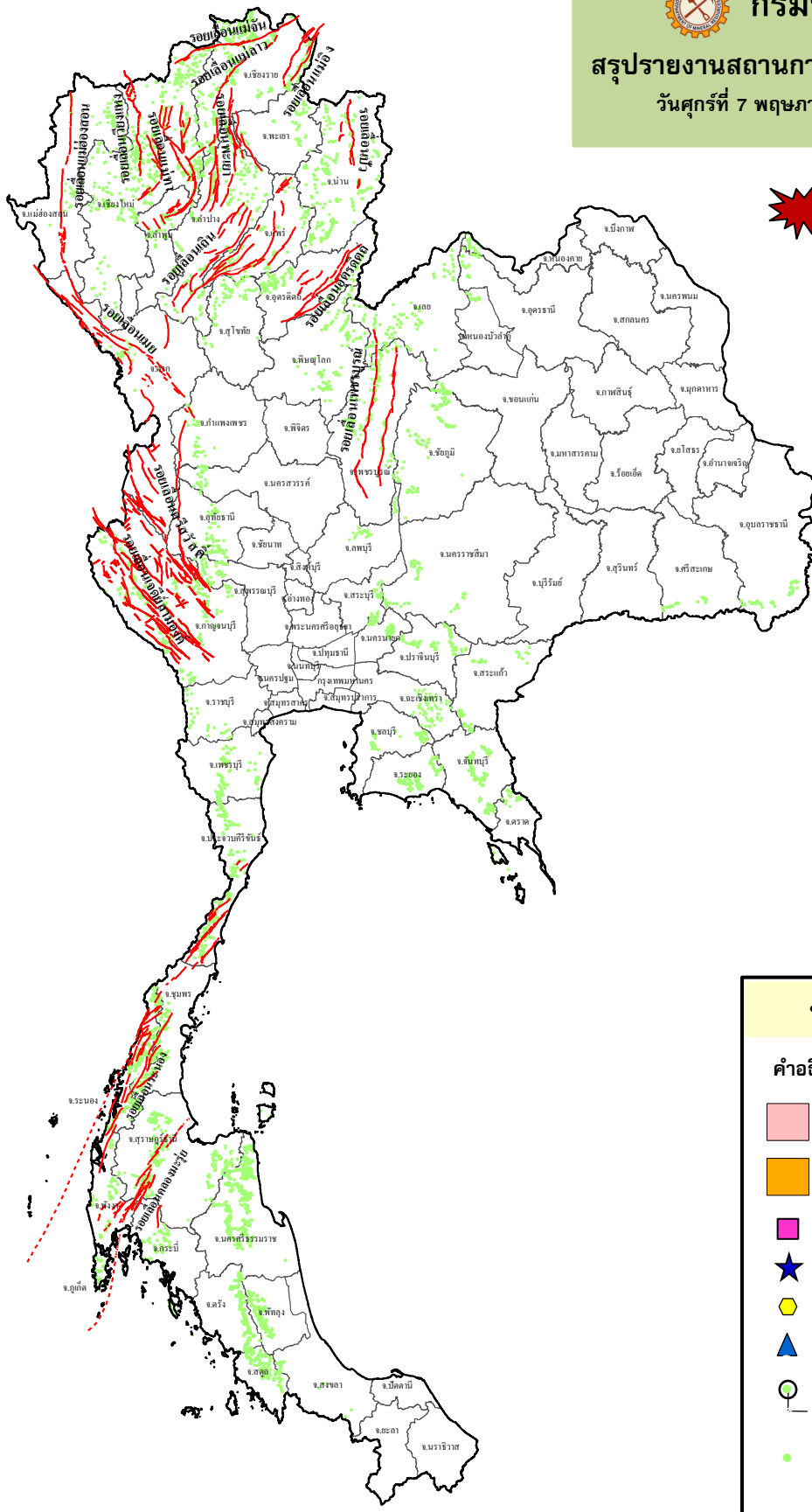




# กรมทรัพยากรธรณี

## สรุปรายงานสถานการณ์ธรณีพิบัติภัยประจำวัน

วันศุกร์ที่ 7 พฤษภาคม 2564 เวลา 09.30 น.













ประกาศเฝ้าระวังดินถล่ม

กรมทรัพยากรธรณี

- ไม่มี

### ประเภทของภัยที่เกิด

#### คำอธิบายสัญลักษณ์

-  พื้นที่ประกาศเฝ้าระวังดินถล่ม
-  พื้นที่คาดการณ์ปริมาณน้ำฝนที่อาจก่อให้เกิดดินถล่ม
-  ดินถล่ม/ดินไหล/หินร่วง/รอยแยก
-  จุดเหนือศูนย์เกิดแผ่นดินไหว
-  สึนามิ
-  หลุมยุบ/ดินทรุดตัว
-  ปริมาณน้ำฝนในพื้นที่เสี่ยงภัยมากกว่า 100 มม. ขึ้นไป
-  อาสาสมัครเครือข่ายวัดปริมาณน้ำฝนของกรมทรัพยากรธรณี
-  รอยเลื่อนมีพลัง
-  รอยเลื่อนมีพลังโดยประมาณ



รายงานสถานการณ์ธรณีพิบัติภัยประจำวัน  
วันศุกร์ที่ 7 พฤษภาคม พ.ศ. 2564 เวลา 09.30 น.



1. ประกาศกรมทรัพยากรธรณี

- ไม่มี

2. ธรณีพิบัติภัยภายในประเทศ รอบ 24 ชั่วโมง

2.1 ดินถล่ม น้ำป่าไหลหลาก ดินไหล หินร่วง รอยแยก และหลุมยุบ

- ไม่มี

2.2 แผ่นดินไหว

- ไม่มี

3. ธรณีพิบัติภัยทั่วโลก รอบ 24 ชั่วโมง ที่มีผลกระทบรุนแรง (ดินถล่ม ภูเขาไฟระเบิด แผ่นดินไหว สึนามิ หลุมยุบและอื่นๆ)

- ไม่มี

4. พื้นที่ติดตามและเฝ้าระวังสถานการณ์ธรณีพิบัติภัยดินถล่มและน้ำป่าไหลหลากของกรมทรัพยากรธรณี

- เนื่องจากในพื้นที่เสี่ยงดินถล่ม มีปริมาณน้ำฝนไม่ถึงเกณฑ์การเฝ้าระวัง ประกอบกับบางพื้นที่ไม่มีฝนตก จึงไม่มีพื้นที่ติดตามสถานการณ์พิบัติภัยดินถล่มและน้ำป่าไหลหลาก

5. แนวทางการบริหาร

กรณีสถานการณ์ปกติ

- กรมทรัพยากรธรณี ร่วมกับหน่วยงานต่างๆ ที่เกี่ยวข้องดำเนินการติดตามสถานการณ์อย่างต่อเนื่องสม่ำเสมอ เพื่อให้พร้อมสำหรับการแลกเปลี่ยนและสนับสนุนข้อมูลด้านการบริหารจัดการพิบัติภัยของแต่ละหน่วยงาน และเป็นการช่วยบรรเทาและลดผลกระทบจากพิบัติภัยที่อาจเกิดขึ้นต่อชีวิตและทรัพย์สินของประชาชนอีกทางหนึ่ง
- หน่วยงานที่เกี่ยวข้องเตรียมความพร้อมเพื่อรับมือกับสถานการณ์ที่อาจเกิดขึ้นได้อย่างทันท่วงที
- แจ้งข้อมูล/ข่าวสาร/รายงาน อย่างสม่ำเสมอ

ข้อมูลสนับสนุนที่ใช้ในการวิเคราะห์ ติดตามและเฝ้าระวังธรณีพิบัติภัยดินถล่ม ศูนย์ปฏิบัติการธรณีพิบัติภัย มีดังนี้

• สภาพอากาศ (กรมอุตุนิยมวิทยา)

- พยากรณ์อากาศ 24 ชั่วโมงข้างหน้า ภาคเหนือ ภาคตะวันออกเฉียงเหนือ ภาคกลาง และภาคตะวันออกมีพายุฝนฟ้าคะนองกับมีลมกระโชกแรง และมีฝนตกหนักบางแห่ง โดยมีลูกเห็บตกบางแห่งในภาคเหนือ ขอให้ประชาชนบริเวณประเทศไทยตอนบนระวังอันตรายจากพายุฝนฟ้าคะนองที่จะเกิดขึ้นไว้ด้วย โดยหลีกเลี่ยงการอยู่ในที่โล่งแจ้ง ใต้ต้นไม้ใหญ่ ป้ายโฆษณาและสิ่งปลูกสร้างที่ไม่แข็งแรง สำหรับเกษตรกรควรเตรียมการป้องกันและระวังความเสียหายที่จะเกิดต่อผลผลิตทางการเกษตรไว้ด้วย ทั้งนี้เนื่องจากบริเวณความกดอากาศสูงหรือมวลอากาศเย็นจากประเทศจีนแผ่ลงมาปกคลุมประเทศไทยตอนบนและทะเลจีนใต้ ส่งผลทำให้มีลมใต้และลมตะวันออกเฉียงใต้พัดนำความชื้นจากทะเลจีนใต้และอ่าวไทยเข้ามาปกคลุมบริเวณประเทศไทยตอนบน ประกอบกับมีคลื่นกระแสลมฝ่ายตะวันตกจากประเทศเมียนมาเคลื่อนเข้าปกคลุมภาคเหนือตอนบน

ในขณะที่บริเวณภาคเหนือมีอากาศร้อน สำหรับอ่าวไทย ภาคใต้ และทะเลอันดามันมีลมตะวันออกเฉียงใต้พัดปกคลุม ทำให้ภาคใต้มีฝนตกหนักบางแห่ง

- ปริมาณน้ำฝนสูงสุดวัดได้ที่สถานีอากาศเกษตร จังหวัดยะลา วัดได้ 137.6 มม. (ที่มา : กรมอุตุนิยมวิทยา)

• ปริมาณน้ำฝนและเกณฑ์การแจ้งเตือนจากสถานีตรวจติดตามการเคลื่อนตัวของมวลดิน ของกรมทรัพยากรธรณี จำนวน 25 สถานี

- ปริมาณน้ำฝนสูงสุดวัดได้ที่พื้นที่บ้านหินแตก ตำบลแม่สลองใน อำเภอแม่ฟ้าหลวง จังหวัดเชียงราย วัดได้ 16.80 มม./ปริมาณน้ำฝนอยู่ในเกณฑ์ปกติ

• พื้นที่คาดการณ์ปริมาณน้ำฝนที่อาจก่อให้เกิดดินถล่มล่วงหน้า 3 วัน จากแบบจำลองพื้นที่อ่อนไหวต่อดินถล่มแบบพลวัต (AP Model) สำหรับศูนย์ปฏิบัติการธรณีพิบัติภัย

- ไม่มีพื้นที่คาดการณ์

หมายเหตุ AP Model เป็นการวิเคราะห์ข้อมูลเชิงสถิติของปริมาณน้ำฝนสะสมและเหตุการณ์ดินถล่มในอดีตนำมาสร้างเกณฑ์น้ำฝนสะสมวิกฤตสำหรับเฝ้าระวังและแจ้งเตือนภัยดินถล่ม ข้อมูลการคาดการณ์ปริมาณน้ำฝนล่วงหน้า 72 ชั่วโมงโดยสถาบันสารสนเทศทรัพยากรน้ำ องค์การมหาชน ได้นำมาวิเคราะห์ด้วยแบบจำลอง AP Model เพื่อคาดการณ์พื้นที่ที่จะติดตาม/เฝ้าระวังธรณีพิบัติภัยดินถล่มล่วงหน้า

• ปริมาณน้ำฝนที่วัดได้จากเครือข่ายเฝ้าระวังแจ้งเตือนธรณีพิบัติภัยในรอบ 24 ชั่วโมง (6 พ.ค. 64 เวลา 07.00 น. – 7 พ.ค. 64 เวลา 07.00 น.)

ภาค	จังหวัด / อำเภอ / ตำบล / หมู่บ้าน				ข้อมูลปริมาณน้ำฝน (รอบ 24 ชม.)	เครือข่ายฯ ทธ. (ผู้รายงาน)
เหนือ	น่าน	บ่อเกลือ	บ่อเกลือเหนือ	บ่อหยวก	วัดปริมาณน้ำฝนได้ 15 มม.	นายอินเขียน แก้วปา
	นครสวรรค์	แม่เปิน	แม่เปิน	สวนป่า	วัดปริมาณน้ำฝนได้ 15 มม.	นายอภิสิทธิ์ ขานตา
	น่าน	บ่อเกลือ	บ่อเกลือใต้	เวร	วัดปริมาณน้ำฝนได้ 10 มม.	นางอำไพ บัวเหล็ก
	สุโขทัย	ทุ่งเสลี่ยม	กลางดง	เชิงผา	วัดปริมาณน้ำฝนได้ 5 มม.	นายเตียง ไทะคำเครือ
	ลำพูน	แม่ทา	ทาชุมเงิน	แม่เมย	ท้องฟ้าโปร่ง ไม่มีฝนตก	นายสมศักดิ์ สุตินากาศ
	ลำพูน	แม่ทา	ทากาศ	ดอยแช่	ท้องฟ้าโปร่ง อากาศดี	นายสุทัศน์ นันตาทากาศ
	แพร่	ลอง	หัวทุ่ง	นาอูนนอก	ท้องฟ้ามีเมฆมาก อากาศดี	นายเกษม ผื่นแบน
	อุตรดิตถ์	ท่าปลา	น้ำหมัน	น้ำต๊ะ	ท้องฟ้าครึ้ม ไม่มีฝนตก	นายไพโรสิทธิ์ แสนหลวง
	อุตรดิตถ์	ลับแล	แม่พูล	ผามูบ	ท้องฟ้าครึ้ม ไม่มีฝนตก	นายดำเนิน เชียงพันธ์
	ลำปาง	งาว	บ้านร้อง	ปากบอก	ท้องฟ้าแจ่มใส อากาศร้อน	นางสาวนริกาญ อ่อนใจ
	ลำปาง	งาว	บ้านร้อง	ผาแดง	ท้องฟ้าโปร่ง ไม่มีฝนตก	นายเถลิง แสนสาร
	ลำปาง	งาว	บ้านร้อง	ร้องพัฒนา	ท้องฟ้าโปร่ง อากาศแจ่มใส	นางสายฝน เชียงทอง
	กำแพงเพชร	คลองลาน	คลองลานพัฒนา	แปลงสี่แม่พิช	ท้องฟ้าครึ้ม มีฝนตก	นายอนุ เปรมสถียร
	เพชรบูรณ์	เมือง	ป่าเลา	พลา	ท้องฟ้าโปร่ง อากาศดี	นายอนุรักษ์ ทับร่อง
	เชียงใหม่	อมก๋อย	นาเกียน	อุตุม	ท้องฟ้าโปร่ง อากาศดี	นายกฤษฏา ปรีชญา
	เชียงใหม่	หางดง	บ้านปง	ปงใต้	ท้องฟ้าโปร่ง อากาศดี	นายวรวิทย์ อินก้อน
	เชียงราย	แม่ฟ้าหลวง	แม่สลองใน	มอล่อง	ท้องฟ้าโปร่ง อากาศดี	นายสุรัตน์ วูซื่อ
	เชียงราย	ขุนตาล	ป่าตาล	ร่องขุนเหนือ	ท้องฟ้ามีเมฆมาก อากาศดี	นางสาวกนกจันทร์ ภูเจริญ
	เชียงราย	แม่สรวย	วาวี	ห้วยกล้า	ท้องฟ้าโปร่ง อากาศดี	นายทองของ เชอกอง
	แม่ฮ่องสอน	ปาย	เวียงเหนือ	โฮ่ง	ท้องฟ้าโปร่ง ไม่มีฝนตก	นายไตรรัตน์ อินดีสาร
พิษณุโลก	วังทอง	วังนกแอ่น	น้ำพรม	ท้องฟ้าครึ้ม ไม่มีฝนตก	นายสมพงษ์ พิมเสน	
ใต้	นครศรีธรรมราช	สีชล	เขาน้อย	ยอดน้ำ	วัดปริมาณน้ำฝนได้ 45 มม.	นายสุเทพ โมอ่อน
	สตูล	ทุ่งหว้า	ป่าแกบ่อหิน	ทุ่งดินลู่ม	วัดปริมาณน้ำฝนได้ 30 มม.	นายวิเชียร ชำนาญตง
	ระนอง	กระบุรี	จ.ป.ร.	นิคมฝั่ง 1	วัดปริมาณน้ำฝนได้ 20 มม.	นายจำลอง พวงสุวรรณ
	สุราษฎร์ธานี	คีรีรัฐนิคม	น้ำหัก	ปากพาย	วัดปริมาณน้ำฝนได้ 17 มม.	นายชนกพงศ์ ภู้วยล้ำ
	นครศรีธรรมราช	พิปูน	พิปูน	ตลาดเสาร์	วัดปริมาณน้ำฝนได้ 12 มม.	นางสาวเอมอร ราชมณี
	ตรัง	ห้วยยอด	ปากแจ่ม	ปากแจ่ม	วัดปริมาณน้ำฝนได้ 10 มม.	นายทัศนยะ คงแก้ว
	ตรัง	ห้วยยอด	ปากแจ่ม	ลำพะยะ	วัดปริมาณน้ำฝนได้ 7 มม.	นายพินิจ ชูชั้น
	ตรัง	ห้วยยอด	ปากแจ่ม	ท่ามะปราง	วัดปริมาณน้ำฝนได้ 5 มม.	นายเจริญ สมบูรณ์
	ตรัง	ห้วยยอด	ปากแจ่ม	ตก	วัดปริมาณน้ำฝนได้ 3 มม.	นายเสน่ห์ ทองภูเบศร์
	ตรัง	ห้วยยอด	ปากแจ่ม	คลองค้อย	ท้องฟ้าโปร่ง ไม่มีฝนตก	นายสมนึก ษฎุเสณ
	นครศรีธรรมราช	พิปูน	พิปูน	หูนบ	ท้องฟ้าโปร่ง อากาศดี	นายขันติชาติ องอาจ
	สงขลา	รัตภูมิ	เขาพระ	บนควน	ท้องฟ้าโปร่ง ไม่มีฝนตก	นางวรรณิ หลงฮัน
	ชุมพร	พะโต๊ะ	พะโต๊ะ	ตอตั้ง	ท้องฟ้าโปร่ง อากาศร้อน	นายธิเบท เทพศิริ
	ชุมพร	ท่าแซะ	คูริง	ท่าลานทอง	ท้องฟ้าครึ้ม ไม่มีฝนตก	นายประทีป ท้าวเชื้อลาว
	ชุมพร	สวี	วิสัยใต้	หาดพริก	ท้องฟ้าครึ้ม ไม่มีฝนตก	นายวิสันต์ สิงห์ทอง
พังงา	กะปง	เทล	ข้างเขือ	ท้องฟ้าโปร่ง ไม่มีฝนตก	นายจรีต แสงทอง	
ตะวันออก	ตราด	เกาะช้าง	ฐานปฏิบัติการเฝ้าระวังที่ 4		วัดปริมาณน้ำฝนได้ 45 มม.	นายล้อมชัย ศรีไสยาคน์
	ชลบุรี	บ่อทอง	พลวงทอง	เขาใหญ่	วัดปริมาณน้ำฝนได้ 35 มม.	นายประภาส แซ่อึ้ง
	ชลบุรี	บ่อทอง	พลวงทอง	หลุมมะนาว	วัดปริมาณน้ำฝนได้ 35 มม.	นางสาวจุฑาทิพ จิตรหาญ
	ตราด	บ่อไร่	หนองบอน	คอแล	วัดปริมาณน้ำฝนได้ 7 มม.	นายบุญมัน ไชยะวงษ์
	สระแก้ว	วังน้ำเย็น	ทุ่งมหาเจริญ	คลองจระเข้	ท้องฟ้าครึ้ม ไม่มีฝนตก	นางวิไล ชัยชาติ
	ระยอง	บ้านค่าย	ชากบก	บึงต้นชัน	ท้องฟ้าครึ้ม อากาศดี	นางสาวสุดจิตร อุบลประเสริฐ
	ชลบุรี	บ้านบึง	คลองกิว	ท่าน้ำ	ท้องฟ้าหิ้ว ฝนตกปอยๆ	นายประทีป สันทะศิริ
	ฉะเชิงเทรา	สนามชัยเขต	ท่ากระดาน	เขาผานาง	ท้องฟ้าหิ้ว อากาศดี	นายวิทยา แวนสอน

ภาค	จังหวัด / อำเภอ / ตำบล / หมู่บ้าน				ข้อมูลปริมาณน้ำฝน (รอบ ๒๔ ชม.)	เครือข่ายฯ ทธ. (ผู้รายงาน)
กลาง	เพชรบุรี	ชะอำ	เขาใหญ่	หุบกะพง	วัดปริมาณน้ำฝนได้ 35 มม.	นายพิชัย อยู่เย็น
	สุพรรณบุรี	ด่านช้าง	นิคมกระเสียว	พุททวย	วัดปริมาณน้ำฝนได้ 35 มม.	นายสุนทร ศรีบุญเพ็ง
	กาญจนบุรี	เลาขวัญ	หนองฝ้าย	เขาน้อย	วัดปริมาณน้ำฝนได้ 15 มม.	นายสมพิศ เกื้อน้อย
	ราชบุรี	สวนผึ้ง	ตะนาวศรี	บ่อหวี	วัดปริมาณน้ำฝนได้ 8 มม.	นายทองเต็ม ทุรินตะวิริยะ
	ลพบุรี	ชัยบาดาล	ชัยนารายณ์	โกรกรักฟ้า	ท้องฟ้าครึ้ม ไม่มีฝนตก	นายละมัย อินทองกลาง
	สระบุรี	ม่วงเหล็ก	มิตรภาพ	คันตะเคียน	ท้องฟ้าครึ้ม ไม่มีฝนตก	นายมงคล เสมียนรัมย์
ตะวันออก เฉียงเหนือ	หนองบัวลำภู	สุวรรณคูหา	บุญทัน	บุญทัน	วัดปริมาณน้ำฝนได้ 15 มม.	นายเชียน บ้องมี
	อุดรธานี	นายาง	โนนทอง	โสมสวรรค์	วัดปริมาณน้ำฝนได้ 5 มม.	นายถาวร ประจัญกล้า
	ขอนแก่น	ภูผาม่าน	วังสวาบ	โนนเตาเหล็ก	วัดปริมาณน้ำฝนได้ 5 มม.	นายทองสุข แพงทอง
	ชัยภูมิ	คอนสาร	ทุ่งลุยลาย	ขสป.ภูเขียว	วัดปริมาณน้ำฝนได้ 0.1 มม.	นายทรงกลด สุนทร
	หนองบัวลำภู	สุวรรณคูหา	บ้านโคก	โคกกลาง	ท้องฟ้าโปร่ง อากาศดี	นายสายเอื้อง เชียงฮาย
	นครราชสีมา	ปักธงชัย	สะแกกราช	คลองเตย	ท้องฟ้าครึ้ม ไม่มีฝนตก	นายคณิง กรกั้ง
	อุบลราชธานี	นาจะหลวย	บ้านตุม	ทุ่งเงิน	ท้องฟ้าโปร่ง อากาศร้อนอบอ้าว	นายวีระชัย โกษา
	เลย	ภูกระดึง	ศรีฐาน	น้ำพอง	ท้องฟ้าหวิ อากาศร้อนอบอ้าว	นายทองเหลา กันโส
	เลย	ภูกระดึง	ศรีฐาน	นาแปน	ท้องฟ้าหวิ อากาศร้อนอบอ้าว	นายประเสริฐ สง่าลี

หมายเหตุ : ศูนย์ปฏิบัติการธรณีพิบัติภัย ได้ประสานงานเครือข่ายเฝ้าระวังแจ้งเตือนธรณีพิบัติภัย จำนวน 60 คน เพื่อรวบรวมข้อมูลในพื้นที่เพื่อจัดทำรายงานสถานการณ์ธรณีพิบัติภัยประจำวัน วันศุกร์ที่ 7 พฤษภาคม พ.ศ. 2564

ศูนย์ปฏิบัติการธรณีพิบัติภัย กองธรณีวิทยาสิ่งแวดล้อม  
กรมทรัพยากรธรณี กระทรวงทรัพยากรธรรมชาติและสิ่งแวดล้อม  
โทร 02 621 9703-5 โทรสาร 02 621 9700  
[www.dmr.go.th](http://www.dmr.go.th)