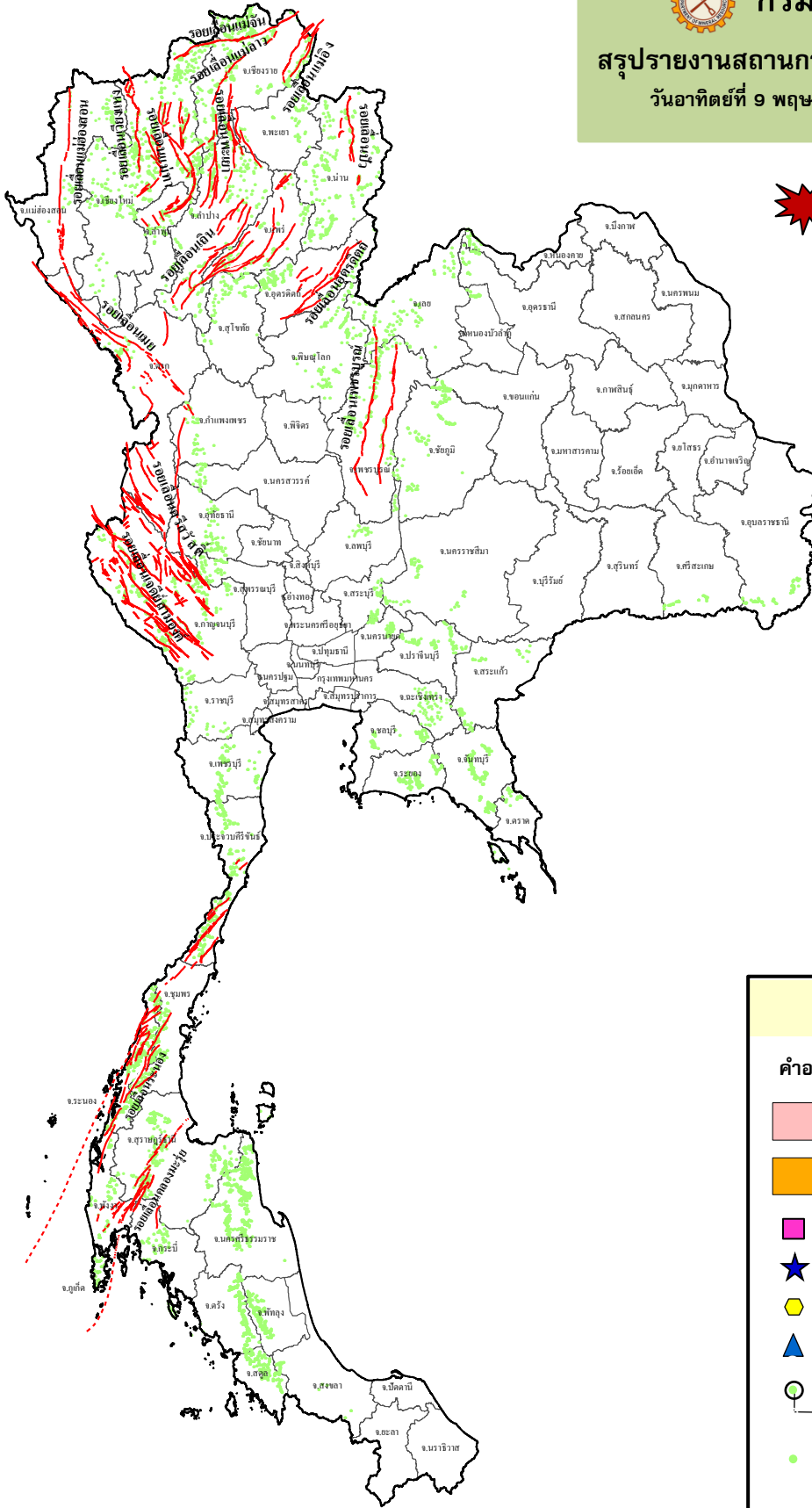




กรมทรัพยากรธรณี

สรุปรายงานสถานการณ์ธรณีพิบัติภัยประจำวัน

วันอาทิตย์ที่ 9 พฤษภาคม 2564 เวลา 09.30 น.













ประกาศเฝ้าระวังดินถล่ม
กรมทรัพยากรธรณี

- ไม่มี

ประเภทของภัยที่เกิด

คำอธิบายสัญลักษณ์

-  พื้นที่ประกาศเฝ้าระวังดินถล่ม
-  พื้นที่คาดการณ์ปริมาณน้ำฝนที่อาจก่อให้เกิดดินถล่ม
-  ดินถล่ม/ดินไหล/หินร่วง/รอยแยก
-  จุดเหนือศูนย์เกิดแผ่นดินไหว
-  สึนามิ
-  หลุมยุบ/ดินทรุดตัว
-  ปริมาณน้ำฝนในพื้นที่เสี่ยงภัยมากกว่า 100 มม. ขึ้นไป
-  อาสาสมัครเครือข่ายวัดปริมาณน้ำฝนของกรมทรัพยากรธรณี
-  รอยเลื่อนมีพลัง
-  รอยเลื่อนมีพลังโดยประมาณ



รายงานสถานการณ์ธรณีพิบัติภัยประจำวัน
วันอาทิตย์ที่ 9 พฤษภาคม พ.ศ. 2564 เวลา 09.30 น.



1. ประกาศกรมทรัพยากรธรณี

- ไม่มี

2. ธรณีพิบัติภัยภายในประเทศ รอบ 24 ชั่วโมง

2.1 ดินถล่ม น้ำป่าไหลหลาก ดินไหล หินร่วง รอยแยก และหลุมยุบ

- ไม่มี

2.2 แผ่นดินไหว

- ไม่มี

3. ธรณีพิบัติภัยทั่วโลก รอบ 24 ชั่วโมง ที่มีผลกระทบรุนแรง (ดินถล่ม ภูเขาไฟระเบิด แผ่นดินไหว สึนามิ หลุมยุบและอื่นๆ)

- ไม่มี

4. พื้นที่ติดตามและเฝ้าระวังสถานการณ์ธรณีพิบัติภัยดินถล่มและน้ำป่าไหลหลากของกรมทรัพยากรธรณี

- เนื่องจากในพื้นที่เสี่ยงดินถล่ม มีปริมาณน้ำฝนไม่ถึงเกณฑ์การเฝ้าระวัง ประกอบกับบางพื้นที่ไม่มีฝนตก จึงไม่มีพื้นที่ติดตามสถานการณ์พิบัติภัยดินถล่มและน้ำป่าไหลหลาก

5. แนวทางการบริหาร

กรณีสถานการณ์ปกติ

- กรมทรัพยากรธรณี ร่วมกับหน่วยงานต่างๆ ที่เกี่ยวข้องดำเนินการติดตามสถานการณ์อย่างต่อเนื่องสม่ำเสมอ เพื่อให้พร้อมสำหรับการแลกเปลี่ยนและสนับสนุนข้อมูลด้านการบริหารจัดการพิบัติภัยของแต่ละหน่วยงาน และเป็นการช่วยบรรเทาและลดผลกระทบจากพิบัติภัยที่อาจเกิดขึ้นต่อชีวิตและทรัพย์สินของประชาชนอีกทางหนึ่ง
- หน่วยงานที่เกี่ยวข้องเตรียมความพร้อมเพื่อรับมือกับสถานการณ์ที่อาจเกิดขึ้นได้อย่างทั่วถึง
- แจ้งข้อมูล/ข่าวสาร/รายงาน อย่างสม่ำเสมอ

ข้อมูลสนับสนุนที่ใช้ในการวิเคราะห์ ติดตามและเฝ้าระวังธรณีพิบัติภัยดินถล่ม ศูนย์ปฏิบัติการธรณีพิบัติภัย มีดังนี้

• สภาพอากาศ (กรมอุตุนิยมวิทยา)

- พยากรณ์อากาศ 24 ชั่วโมงข้างหน้า บริเวณประเทศไทยตอนบนมีอากาศร้อนในตอนกลางวัน ประกอบกับมีลมตะวันตกเฉียงใต้และลมตะวันออกเฉียงใต้พัดนำความชื้นจากอ่าวไทยและทะเลจีนใต้เข้ามาปกคลุมภาคเหนือ ภาคตะวันออกเหนือ ภาคกลาง และภาคตะวันออกเฉียงใต้รวมทั้งกรุงเทพมหานครและปริมณฑล ทำให้บริเวณดังกล่าวมีฝนฟ้าคะนองกับมีลมกระโชกแรงเกิดขึ้นบางพื้นที่ ขอให้ประชาชนบริเวณประเทศไทยตอนบนระวังอันตรายจากฝนฟ้าคะนองและลมกระโชกแรงที่จะเกิดขึ้นไว้ด้วย โดยหลีกเลี่ยงการอยู่ในที่โล่งแจ้ง ใต้ต้นไม้ใหญ่ ป้ายโฆษณา และสิ่งปลูกสร้างที่ไม่แข็งแรง สำหรับเกษตรกรควรเตรียมการป้องกันและระวังความเสียหายที่จะเกิดต่อผลผลิตทางการเกษตรไว้ด้วย สำหรับบริเวณอ่าวไทยภาคใต้ และทะเลอันดามัน มีลมตะวันออกเฉียงใต้พัดปกคลุม ทำให้ภาคใต้มีฝนฟ้าคะนองในระยะนี้

- ปริมาณน้ำฝนสูงสุดวัดได้ที่อำเภอลานกระบือ จังหวัดกำแพงเพชร วัดได้ 120.8 มม. (ที่มา : สถาบันสารสนเทศทรัพยากรน้ำ (องค์การมหาชน))

• ปริมาณน้ำฝนและเกณฑ์การแจ้งเตือนจากสถานีตรวจติดตามการเคลื่อนตัวของมวลดิน ของกรมทรัพยากรธรณี จำนวน 25 สถานี

- ปริมาณน้ำฝนสูงสุดวัดได้ที่สถานีห้วยไร่สามัคคี ตำบลแม่ฟ้าหลวง อำเภอแม่ฟ้าหลวง จังหวัดเชียงราย วัดได้ 0.8 มม./ปริมาณน้ำฝนอยู่ในเกณฑ์ปกติ

• พื้นที่คาดการณ์ปริมาณน้ำฝนที่อาจก่อให้เกิดดินถล่มล่วงหน้า 3 วัน จากแบบจำลองพื้นที่อ่อนไหวต่อดินถล่มแบบพลวัต (AP Model) สำหรับศูนย์ปฏิบัติการธรณีพิบัติภัย

- ไม่มีพื้นที่คาดการณ์

หมายเหตุ AP Model เป็นการวิเคราะห์ข้อมูลเชิงสถิติของปริมาณน้ำฝนสะสมและเหตุการณ์ดินถล่มในอดีตนำมาสร้างเกณฑ์น้ำฝนสะสมวิกฤตสำหรับเฝ้าระวังและแจ้งเตือนภัยดินถล่ม ข้อมูลการคาดการณ์ปริมาณน้ำฝนล่วงหน้า 72 ชั่วโมงโดยสถาบันสารสนเทศทรัพยากรน้ำ องค์การมหาชน ได้นำมาวิเคราะห์ด้วยแบบจำลอง AP Model เพื่อคาดการณ์พื้นที่ที่จะติดตาม/เฝ้าระวังธรณีพิบัติภัยดินถล่มล่วงหน้า

• ปริมาณน้ำฝนที่วัดได้จากเครือข่ายเฝ้าระวังแจ้งเตือนธรณีพิบัติภัยในรอบ 24 ชั่วโมง (8 พ.ค. 64 เวลา 07.00 น. – 9 พ.ค. 64 เวลา 07.00 น.)

ภาค	จังหวัด / อำเภอ / ตำบล / หมู่บ้าน				ข้อมูลปริมาณน้ำฝน (รอบ 24 ชม.)	เครือข่ายฯ ทธ. (ผู้รายงาน)
ภาคเหนือ	อุตรดิตถ์	ลับแล	แม่พูล	ผามูบ	วัดปริมาณน้ำฝนได้ 57 มม.	นายดำเนิน เชียงพันธ์
	อุตรดิตถ์	ลับแล	แม่พูล	มหาราช	วัดปริมาณน้ำฝนได้ 55 มม.	นางสาวศิริพิชญ์ จันทน์ท้วม
	เชียงใหม่	พาน	ทรายขาว	ร่องธารใหม่	วัดปริมาณน้ำฝนได้ 40 มม.	นายจันทร์ กำใจ
	อุตรดิตถ์	น้ำปาด	น้ำไคร้	นากล่า	วัดปริมาณน้ำฝนได้ 37 มม.	นางวิวรรธน์ ทันเจริญ
	อุตรดิตถ์	พิชัย	ท่าสัก	เต่าไห	วัดปริมาณน้ำฝนได้ 20 มม.	นายวิชัย วิชัยชิตะ
	แพร่	ลอง	หัวทุ่ง	นาอุ้นนอก	วัดปริมาณน้ำฝนได้ 15 มม.	นายเกษม ผั้นแบน
	อุตรดิตถ์	ท่าปลา	น้ำหมัน	น้ำต๊ะ	วัดปริมาณน้ำฝนได้ 10 มม.	นายไพโรสิทธิ์ แสนหลวง
	เชียงใหม่	หางดง	บ้านปง	ปงใต้	ท้องฟ้ามีเมฆบางส่วน ไม่มีฝนตก	นายวรวิทย์ อินก้อน
	เชียงใหม่	แมริม	โป่งแยง	ปางลุง - บกต๋อย	ท้องฟ้าครึ้ม มีเมฆมาก	นายขวัญชัย ชูสกุลพนา
	กำแพงเพชร	คลองลาน	โป่งน้ำร้อน	คลองสมุย	ท้องฟ้าครึ้ม ฝนตกปรอยๆ	นายพร ตาล้า
	กำแพงเพชร	เมือง	นาบ่อคำ	เนินสว่าง	เมื่อวานมีฝนตกหนัก วันนี้อากาศดี	นายวิเชียร แสงอรุณ
	ลำพูน	แม่ทา	ทากาศ	ดอยแช่	ท้องฟ้าครึ้ม มีเมฆมาก	นายสุทัศน์ นันตาทากาศ
	ตาก	ท่าสองยาง	แม่สอง	แม่สลิดหลวง	ท้องฟ้าโปร่ง มีแดดออก	นายประสิทธิ์ แดงไพรแม่แยง
	เชียงใหม่	แม่สรวย	ศรีถ้อย	ทุ่งต้อม	ท้องฟ้าโปร่ง มีแดดออก	นายบุญมี อยี่
สุโขทัย	ด่านลานหอย	ตลิ่งชัน	ตลิ่งชันใต้	ท้องฟ้าครึ้ม มีเมฆมาก	นายเวียน บุญมา	
ใต้	นครศรีธรรมราช	สีชล	เขาน้อย	ยอดน้ำ	วัดปริมาณน้ำฝนได้ 45 มม.	นายสุเทพ โมอ่อน
	นครศรีธรรมราช	พิปูน	พิปูน	ตลาดเสาร์	วัดปริมาณน้ำฝนได้ 35 มม.	นางสาวเอมอร ราชมณี
	สุราษฎร์ธานี	คีรีรัฐนิคม	น้ำหัก	ปากพาย	วัดปริมาณน้ำฝนได้ 25 มม.	นายชนกพงศ์ ภูห้วยล้า
	พังงา	กะปง	เหล	ข้างเขือ	วัดปริมาณน้ำฝนได้ 15 มม.	นายจรีต แสงทอง
	ตรัง	ห้วยยอด	ปากแจ่ม	ลำพะยะ	วัดปริมาณน้ำฝนได้ 4 มม.	นายพินิจ ชูชื่น
	ตรัง	ห้วยยอด	ปากแจ่ม	ท่ามะปราง	ท้องฟ้าโปร่ง ไม่มีฝนตก	นายจรัญ สมบูรณ์
	ตรัง	ห้วยยอด	ปากแจ่ม	ในเขา	ท้องฟ้าโปร่ง ไม่มีฝนตก	นายสมคิด นาเลื่อน
	สงขลา	รัตภูมิ	เขาพระ	บนควน	ท้องฟ้ามีดครึ้ม ไม่มีฝนตก	นางวรรณนิ หลงฮัน
	พัทลุง	ศรีบรรพต	เขาปู่	โพธิ์เล	ท้องฟ้ามีดครึ้ม ไม่มีฝนตก	นายนิทัศน์ พูลเอียด
	ระนอง	กระบุรี	จ.ป.ร.	นิคมฝั่ง 1	ท้องฟ้าครึ้ม ฝนตกเล็กน้อย	นายจำลอง พวงสุวรรณ
ระนอง	ละอุ่น	ละอุ่นเหนือ	บางถวน	ท้องฟ้าโปร่ง ไม่มีฝนตก	นางลำดวน ภัคดี	
ตะวันออก	ชลบุรี	บ่อทอง	พลวงทอง	เขาใหญ่	วัดปริมาณน้ำฝนได้ 36 มม.	นายประภาส แซ่อึ้ง
	ระยอง	เมือง	สำนักทอง	ยายจั่น	ท้องฟ้าโปร่ง ไม่มีฝนตก	นายสิทธิชัย บำรุงพงษ์
	ปราจีนบุรี	นาดี	สะพานหิน	โนนม่วง	ท้องฟ้าโปร่ง อากาศร้อน	นายวินัย เคาะหัต
	สระแก้ว	วังสมบูรณ์	วังทอง	คลองอุดม	ท้องฟ้าโปร่ง ไม่มีฝนตก	นายผ่อง ดอกไม้ไหว
	จันทบุรี	มะขาม	ฉมัน	ทุ่งเพล	ท้องฟ้าโปร่ง อากาศร้อน	นายพนา หัสคุณ
	ตราด	บ่อไร่	หนองบอน	มะอึกแรด	ท้องฟ้าโปร่ง อากาศร้อน	นายสมชัย ธรรมวิเศษ
	ฉะเชิงเทรา	สนามชัยเขต	ท่ากระดาน	คลองเตย	ท้องฟ้าโปร่ง อากาศร้อน	นายสมร มุฑุจิตต์
	กลาง	สุพรรณบุรี	ด่านช้าง	นิคมกระเสียว	พุททาย	วัดปริมาณน้ำฝนได้ 80 มม.
สุพรรณบุรี		ด่านช้าง	องค์พระ	เขาใหญ่	วัดปริมาณน้ำฝนได้ 60 มม.	นายประดับ ศรีจันทะ
ราชบุรี		สวนผึ้ง	สวนผึ้ง	ตะโกล่าง	วัดปริมาณน้ำฝนได้ 60 มม.	นายบุญเลิศ ปั่นทองคำ
กาญจนบุรี		เลาขวัญ	หนองโสน	โป่งพรหม	วัดปริมาณน้ำฝนได้ 50 มม.	นายบุญส่ง จันทร์ล่อ
ประจวบคีรีขันธ์		กุยบุรี	หาดขาม	ย่านซื่อ	ท้องฟ้าโปร่ง ไม่มีฝนตก	นายสมพล อิงอัน
นครนายก		บ้านนา	เขาเพิ่ม	เขาไม้ไผ่	ท้องฟ้าโปร่ง ไม่มีฝนตก	นายสิทธิ์ เวียงคำ
ตะวันออก เฉียงเหนือ	อุบลราชธานี	นาจะหลวย	บ้านตุม	ทุ่งเงิน	ท้องฟ้าโปร่ง อากาศร้อน	นายวีระชัย โกษา
	อุบลราชธานี	น้ำยืน	สิวีเชียร	สิวีเชียร	ท้องฟ้าครึ้ม อากาศร้อนอบอ้าว	นายบุญมี แจ่มแจ่ม
	นครราชสีมา	สีคิ้ว	คลองไผ่	ชัยศรีจันทร์	ท้องฟ้าโปร่ง อากาศร้อน	นางไกล่รุ่ง สิ้นชม
	ชัยภูมิ	คอนสาร	ท่านาเลา	ห้วยแจ่ง	ท้องฟ้าแจ่มใส ไม่มีฝนตก	นายลำไย แสนหล้า
	เลย	เชียงคาน	เขาแก้ว	ตาดซ้อ	ท้องฟ้าแจ่มใส ไม่มีฝนตก	นายประจักษ์ บุตดา

หมายเหตุ : ศูนย์ปฏิบัติการธรณีพิบัติภัย ได้ประสานงานเครือข่ายเฝ้าระวังแจ้งเตือนธรณีพิบัติภัย จำนวน 44 คน เพื่อรวบรวมข้อมูลในพื้นที่เพื่อจัดทำรายงาน
สถานการณ์ธรณีพิบัติภัยประจำวัน วันอาทิตย์ที่ 9 พฤษภาคม พ.ศ. 2564