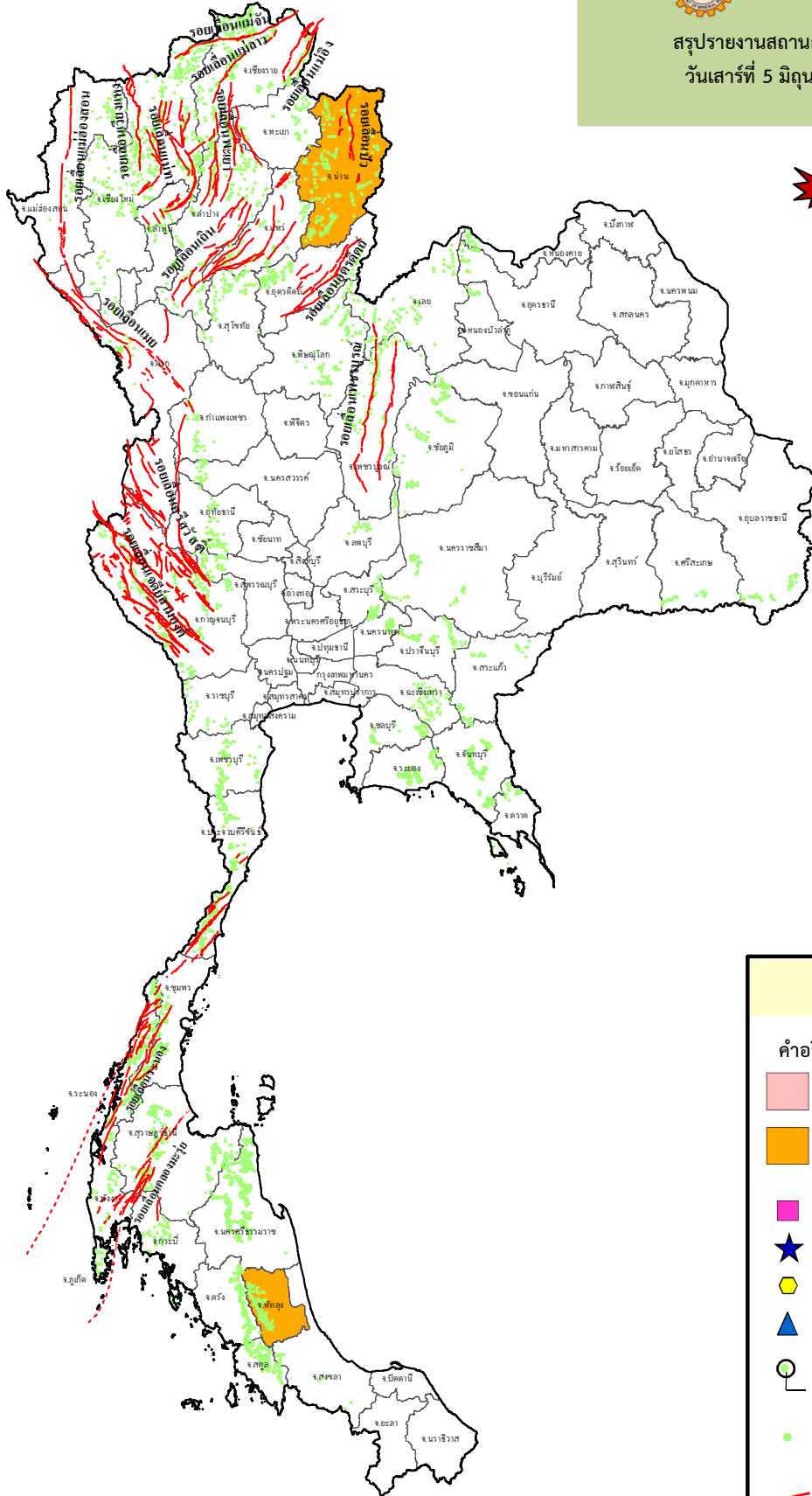





กรมทรัพยากรธรณี











สรุปรายงานสถานการณ์ธรณีพิบัติภัยประจำวัน
วันเสาร์ที่ 5 มิถุนายน 2564 เวลา 09.30 น.



 ประกาศเฝ้าระวังดินถล่ม
กรมทรัพยากรธรณี
- ไม่มี

ประเภทของภัยที่เกิด

คำอธิบายสัญลักษณ์

-  พื้นที่ประกาศเฝ้าระวังดินถล่ม
-  พื้นที่ติดตามและเฝ้าระวังสถานการณ์ธรณีพิบัติภัยดินถล่มและน้ำป่าไหลหลากของกรมทรัพยากรธรณี (2)
-  ดินถล่ม/ดินไหล/หินร่วง/รอยแยก
-  จุดเหนือศูนย์เกิดแผ่นดินไหว
-  สึนามิ
-  หลุมยุบ/ดินทรุดตัว
-  ปริมาณน้ำฝนในพื้นที่เสี่ยงภัยมากกว่า 100 มม. ขึ้นไป
-  อาสาสมัครเครือข่ายวัดปริมาณน้ำฝนของกรมทรัพยากรธรณี
-  รอยเลื่อนมีพลัง
-  รอยเลื่อนมีพลังโดยประมาณ



1. ประกาศกรมทรัพยากรธรณี

- ไม่มี

2. ธรณีพิบัติภัยภายในประเทศ รอบ 24 ชั่วโมง

2.1 ดินถล่ม น้ำป่าไหลหลาก ดินไหล หินร่วง รอยแยก และหลุมยุบ

- ไม่มี

2.2 แผ่นดินไหว

- ไม่มี

3. ธรณีพิบัติภัยทั่วโลก รอบ 24 ชั่วโมง ที่มีผลกระทบรุนแรง (ดินถล่ม ภูเขาไฟระเบิด แผ่นดินไหว สึนามิ หลุมยุบและอื่นๆ)

- จากอิทธิพลของพายุโซนร้อน "ฉอย-หวัน" ที่พัดถล่มทางตะวันตกเฉียงใต้ของจังหวัดมัสบาเต ทางภาคกลางของประเทศฟิลิปปินส์ ช่วงวันที่ 3 มิถุนายน 2564 ที่ผ่านมา ทำให้เกิดฝนตกหนัก น้ำท่วมฉับพลัน และดินโคลนถล่ม โดยสำนักงานป้องกันภัยพลเรือนฟิลิปปินส์ ระบุว่า มีรายงานผู้เสียชีวิตจำนวน 3 ราย ประชาชนได้รับผลกระทบประมาณ 3,000 คน (ที่มา : www.dailynews.co.th)

4. พื้นที่ติดตามและเฝ้าระวังสถานการณ์ธรณีพิบัติภัยดินถล่มและน้ำป่าไหลหลากของกรมทรัพยากรธรณี

- เนื่องจากในพื้นที่เสี่ยงดินถล่มมีฝนตกต่อเนื่อง โดยเฉพาะในบริเวณภาคเหนือ จังหวัดน่าน และบริเวณภาคใต้ จังหวัดพัทลุง ศูนย์ปฏิบัติการธรณีพิบัติภัย จึงได้ทำการเฝ้าระวังและติดตามสถานการณ์ธรณีพิบัติภัยดินถล่มและน้ำป่าไหลหลากเป็นพิเศษ และจะทำการแจ้งอาสาสมัครเครือข่ายในพื้นที่เสี่ยงภัยต่อไป

5. แนวทางการบริหาร

กรณีสถานการณ์ปกติ

● กรมทรัพยากรธรณี ร่วมกับหน่วยงานต่างๆ ที่เกี่ยวข้องดำเนินการติดตามสถานการณ์อย่างต่อเนื่องสม่ำเสมอ เพื่อให้พร้อมสำหรับการแลกเปลี่ยนและสนับสนุนข้อมูลด้านการบริหารจัดการพิบัติภัยของแต่ละหน่วยงาน และเป็นการช่วยบรรเทาและลดผลกระทบจากพิบัติภัยที่อาจเกิดขึ้นต่อชีวิตและทรัพย์สินของประชาชนอีกทางหนึ่ง

● หน่วยงานที่เกี่ยวข้องควรเตรียมความพร้อมเพื่อรับมือกับสถานการณ์ที่อาจเกิดขึ้นได้อย่างทันที่

● แจ้งข้อมูล/ข่าวสาร/รายงาน อย่างสม่ำเสมอ

ข้อมูลสนับสนุนที่ใช้ในการวิเคราะห์ ติดตามและเฝ้าระวังธรณีพิบัติภัยดินถล่ม ศูนย์ปฏิบัติการธรณีพิบัติภัย มีดังนี้

• สภาพอากาศ (กรมอุตุนิยมวิทยา)

- พยากรณ์อากาศ 24 ชั่วโมงข้างหน้า มรสุมตะวันตกเฉียงใต้พัดปกคลุมทะเลอันดามัน ประเทศไทย และอ่าวไทย ลักษณะเช่นนี้ทำให้ประเทศไทยมีฝนฟ้าคะนองกับมีลมกระโชกแรงบางพื้นที่ สำหรับคลื่นลมบริเวณทะเลอันดามันและอ่าวไทยมีกำลังอ่อน

อนึ่ง พายุโซนร้อน "ฉอย-หวัน" (CHOI-WAN) บริเวณทะเลจีนใต้ตอนบน หรือทางตอนใต้ของเกาะไต้หวัน คาดว่าจะมีกำลังอ่อนลงตามลำดับ โดยพายุนี้ไม่มีผลกระทบต่อประเทศไทย

- ปริมาณน้ำฝนสูงสุดวัดได้ที่อำเภอตะกั่วป่า จังหวัดพังงา 89.2 มม. (ที่มา : กรมอุตุนิยมวิทยา)

• ปริมาณน้ำฝนและเกณฑ์การแจ้งเตือนจากสถานีตรวจติดตามการเคลื่อนตัวของมวลดิน ของกรมทรัพยากรธรณี จำนวน 25 สถานี

- ปริมาณน้ำฝนสูงสุดวัดได้ที่สถานีบ้านนาเหรง ตำบลคลองเฉลิม อำเภอกงหรา จังหวัดพัทลุง 101.8 มม./ปริมาณน้ำฝนอยู่ในเกณฑ์แจ้งเตือน

• พื้นที่คาดการณ์ปริมาณน้ำฝนที่อาจก่อให้เกิดดินถล่มล่วงหน้า 3 วัน จากแบบจำลองพื้นที่อ่อนไหวต่อดินถล่มแบบพลวัต (AP Model)

สำหรับศูนย์ปฏิบัติการธรณีพิบัติภัย

- จังหวัดน่าน /เฝ้าระวังในระยะ 2-3 วันนี้

หมายเหตุ AP Model เป็นการวิเคราะห์ข้อมูลเชิงสถิติของปริมาณน้ำฝนสะสมและเหตุการณ์ดินถล่มในอดีตนำมาสร้างเกณฑ์น้ำฝนสะสมวิกฤตสำหรับเฝ้าระวังและแจ้งเตือนภัยดินถล่ม ข้อมูลการคาดการณ์ปริมาณน้ำฝนล่วงหน้า 72 ชั่วโมง โดยสถาบันสารสนเทศทรัพยากรน้ำ องค์การมหาชน ได้นำมาวิเคราะห์ด้วยแบบจำลอง AP Model เพื่อคาดการณ์พื้นที่ที่จะติดตาม/เฝ้าระวังธรณีพิบัติภัยดินถล่มล่วงหน้า

• ปริมาณน้ำฝนที่วัดได้จากเครือข่ายเฝ้าระวังแจ้งเตือนธรณีพิบัติภัยในรอบ 24 ชั่วโมง (4 มิ.ย. 64 เวลา 07.00 น. – 5 มิ.ย. 64 เวลา 07.00 น.)

ภาค	จังหวัด / อำเภอ / ตำบล / หมู่บ้าน				ข้อมูลปริมาณน้ำฝน (รอบ 24 ชม.)	เครือข่ายฯ ทธ. (ผู้รายงาน)
เหนือ	เชียงใหม่	ฝาง	แม่งอน	ยาง	วัดปริมาณน้ำฝนได้ 55 มม.	นายรุ่งภพ ศิริเลิศมงคล
	เชียงใหม่	ฝาง	แม่งอน	ใหม่ทุ่งเจริญ	วัดปริมาณน้ำฝนได้ 50 มม.	นายนพพร กันหมัด
	อุตรดิตถ์	ลับแล	แม่พูล	ต้นเกลือ	วัดปริมาณน้ำฝนได้ 50 มม.	นายสมบัติ วันทา
	เชียงใหม่	ฝาง	แม่งอน	หนองขวาง	วัดปริมาณน้ำฝนได้ 48 มม.	นายชานน สุภานาม
	แพร่	ลอง	หัวทุ่ง	นาอุ่นน่อง	วัดปริมาณน้ำฝนได้ 25 มม.	นายเกษม ฝันแบน
	แพร่	วังชิ้น	วังชิ้น	หาดไร่	วัดปริมาณน้ำฝนได้ 15 มม.	นายลอน เชียงสา
	เชียงใหม่	กัลยาณิวัฒนา	แจ่มหลวง	ขุนแม่รวม	วัดปริมาณน้ำฝนได้ 15 มม.	นายเอกชัย จรูญพูนมงคล
	เชียงใหม่	อมก๋อย	นาเกียน	อุตุ้ม	วัดปริมาณน้ำฝนได้ 10 มม.	นายกฤษดา ปรีชญาภูวดล
	อุตรดิตถ์	ท่าปลา	ร่วมจิต	สระแก้ว	ท้องฟ้าครึ้ม มีเมฆมาก	นายเจริญ ภูง่าว
	เชียงใหม่	ขุนตาล	ป่าตาล	ร่องขุนเหนือ	ท้องฟ้าครึ้ม มีเมฆมาก	นางกนกจันทร์ ภูเจริญ
	น่าน	บ่อเกลือ	บ่อเกลือใต้	ฝักเหือก	ท้องฟ้าครึ้ม มีเมฆมาก	นางอุบลรัตน์ ลำน้อย
	น่าน	ท่าวังผา	ผาทอง	สันเจริญ	ท้องฟ้าครึ้ม มีเมฆมาก	นายนิยม แซ่จ่าว
	น่าน	เฉลิมพระเกียรติ	ห้วยโก๋น	ห้วยโก๋น	ท้องฟ้าครึ้ม มีเมฆมาก	นายธนวัฒน์ อินทะแก้ว
	ลำปาง	งาว	บ้านร้อง	ผาแดง	ท้องฟ้าครึ้ม มีฝนตกปรอยๆ	นายเฉลิม แซ่มสาร
	เพชรบูรณ์	เมือง	ป่าเลา	พล้า	ท้องฟ้าครึ้ม อากาศร้อน	นายอนุรักษ ทัບร่อง
ใต้	สุราษฎร์ธานี	คีรีรัฐนิคม	น้ำหัก	ปากพาย	วัดปริมาณน้ำฝนได้ 37 มม.	นายชนกพงศ์ ภูห้วยลำ
	พังงา	กะปง	เหล	ช้างเชือ	วัดปริมาณน้ำฝนได้ 14 มม.	นายจรีต แสงทอง
	ตรัง	ห้วยยอด	ปากแจ่ม	ปากแจ่ม	วัดปริมาณน้ำฝนได้ 12 มม.	นายทัศชนะ คงแก้ว
	นครศรีธรรมราช	ลิซล	ฉลอง	ยอดน้ำ	วัดปริมาณน้ำฝนได้ 10 มม.	นายสุเทพ โมอ่อน
	ตรัง	ห้วยยอด	ปากแจ่ม	โนเขา	วัดปริมาณน้ำฝนได้ 10 มม.	นายสมคิด นาเลื่อน
	ตรัง	ห้วยยอด	ปากแจ่ม	ลำแพะ	วัดปริมาณน้ำฝนได้ 7 มม.	นายพิณิจ ชูชื่น
	ระนอง	กระบุรี	จ.ป.ร.	นิคมฝั่ง 1	ท้องฟ้าโปร่ง ไม่มีฝนตก	นายจำลอง พวงสุวรรณ
	ระนอง	กระบุรี	จ.ป.ร.	นิคมฝั่ง 2	ท้องฟ้าโปร่ง ไม่มีฝนตก	นายสุจิตร์ เจริญชัยนุกุล
	ชุมพร	หลังสวน	บ้านควน	วัดใหญ่	ท้องฟ้าโปร่ง ไม่มีฝนตก	นายประจักษ์ คชาเศรษฐ
	พัทลุง	กงหรา	คลองเฉลิม	คลองเฉลิม	ท้องฟ้าครึ้ม มีเมฆมาก	นายสมบูรณ์ อินทะแก้ว
	พัทลุง	กงหรา	กงหรา	ควน	ท้องฟ้าครึ้ม มีเมฆมาก	นายประกาศ ศรีมินทร์
ตะวันออก	ตราด	บ่อไร่	หนองบอน	คอแล	ท้องฟ้าครึ้ม มีฝนตกปรอยๆ	นายบุญมัน ไชยวงษ์
	ตราด	บ่อไร่	ช้างทูน	หนองไม้หอม	ท้องฟ้าครึ้ม มีฝนตกปรอยๆ	นายขรรชัย โฉมเฉลา
	ตราด	เขาสมิง	สตอ	คลองปุก	ท้องฟ้าครึ้ม มีฝนตกปรอยๆ	นายธนชัยกร กังวาลย์
	ชลบุรี	บ่อทอง	พลวงทอง	เขาใหญ่	ท้องฟ้าครึ้ม มีเมฆมาก	นายประภาส แซ่อึ้ง
	จันทบุรี	ขลุง	บ่อเวฬุ	โชคดี	ท้องฟ้าครึ้ม มีเมฆมาก	นายเที่ยงทำ กอล์ฟจันทร์
	จันทบุรี	ขลุง	บ่อเวฬุ	แสงแดด	ท้องฟ้าครึ้ม มีเมฆมาก	นายสอ บุคศรีพันธ์
	ระยอง	เขาชะเมา	ห้วยทับมอญ	คลองหิน	ท้องฟ้าครึ้ม มีเมฆมาก	นายบัญชา บัวมุด
กลาง	ราชบุรี	สวนผึ้ง	สวนผึ้ง	ตะโกล่าง	ท้องฟ้าครึ้ม ไม่มีฝนตก	นายบุญเลิศ บั่นทองคำ
	กาญจนบุรี	ไทรโยค	วังกระแจะ	พู่หว่า	ท้องฟ้าครึ้ม อากาศร้อน	นายสมชาย ลิมา
	กาญจนบุรี	ทองผาภูมิ	สหกรณ์นิคม	สหกรณ์นิคม	ท้องฟ้าครึ้ม อากาศร้อน	นายบุญตา ทองปาน
	ประจวบคีรีขันธ์	บางสะพาน	ร้อนทอง	คลองเพลิน	ท้องฟ้าโปร่ง อากาศร้อน	นายสาคร สร้อยลา
	สุพรรณบุรี	ด่านช้าง	ห้วยขมิ้น	ใหม่กกเต็น	ท้องฟ้าโปร่ง อากาศร้อน	นายสุภาพ กันยา
ตะวันออก เฉียงเหนือ	นครราชสีมา	สีคิ้ว	คลองไผ่	ชัยศิลาทอง	ท้องฟ้าครึ้ม มีเมฆมาก	นางเกษมศรี อุทัยรัตน์
	นครราชสีมา	สีคิ้ว	คลองไผ่	ชัยศรีจันทร์	ท้องฟ้าครึ้ม มีเมฆมาก	นางไกล่รุ่ง สีนชม
	เลย	ภูกระดึง	ศรีฐาน	พองหนีบ	ท้องฟ้าโปร่ง อากาศร้อน	นายสาเย็น แก้วโวหาร
	ศรีสะเกษ	ภูสิงห์	ดงรัก	กลาง	ท้องฟ้าครึ้ม มีเมฆมาก	นายวิชัย ราศรี
	ชัยภูมิ	คอนสาร	ทุ่งลุยลาย	ขสป.ภูเขียว	ท้องฟ้าโปร่ง ไม่มีฝนตก	นายถนัดกิจ บึงอำพันธ์

หมายเหตุ : ศูนย์ปฏิบัติการธรณีพิบัติภัย ได้ประสานงานเครือข่ายเฝ้าระวังแจ้งเตือนธรณีพิบัติภัย จำนวน 43 คน เพื่อรวบรวมข้อมูลในพื้นที่เพื่อจัดทำรายงานสถานการณ์ธรณีพิบัติภัยประจำวัน วันเสาร์ที่ 5 มิถุนายน พ.ศ. 2564