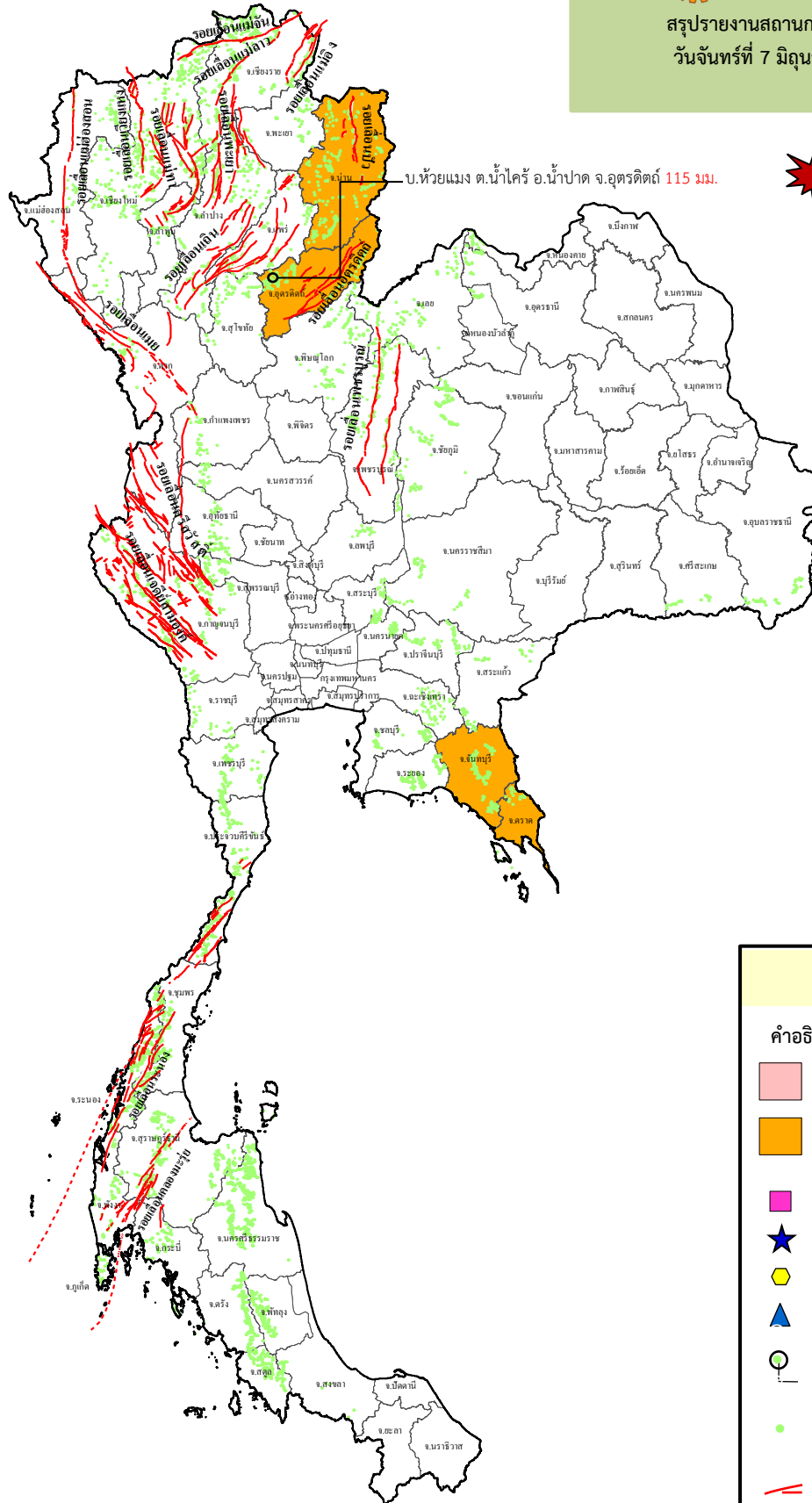




กรมทรัพยากรธรณี

สรุปรายงานสถานการณ์ธรณีพิบัติภัยประจำวัน

วันจันทร์ที่ 7 มิถุนายน 2564 เวลา 09.30 น.













ประกาศเฝ้าระวังดินถล่ม
กรมทรัพยากรธรณี

- ไม่มี

ประเภทของภัยที่เกิด

คำอธิบายสัญลักษณ์

-  พื้นที่ประกาศเฝ้าระวังดินถล่ม
-  พื้นที่ติดตามและเฝ้าระวังสถานการณ์ธรณีพิบัติภัยดินถล่มและน้ำป่าไหลหลากของกรมทรัพยากรธรณี (4)
-  ดินถล่ม/ดินไหล/หินร่วง/รอยแยก
-  จุดเหนือศูนย์เกิดแผ่นดินไหว
-  สีนามิ
-  หลุมยุบ/ดินทรุดตัว
-  ปริมาณน้ำฝนในพื้นที่เสี่ยงภัยมากกว่า 100 มม. ขึ้นไป (1)
-  อาสาสมัครเครือข่ายวัดปริมาณน้ำฝนของกรมทรัพยากรธรณี
-  รอยเลื่อนมีพลัง
-  รอยเลื่อนมีพลังโดยประมาณ



1. ประกาศกรมทรัพยากรธรณี

- ไม่มี

2. ธรณีพิบัติภัยภายในประเทศ รอบ 24 ชั่วโมง

2.1 ดินถล่ม น้ำป่าไหลหลาก ดินไหล หินร่วง รอยแยก และหลุมยุบ

- น้ำป่าไหลหลาก

วานนี้ (6 มิ.ย. 64) มีฝนตกหนักต่อเนื่องบริเวณชายแดนไทย-เมียนมา ทำให้เกิดน้ำป่าไหลหลากไหลเข้าท่วมหมู่บ้านพะเต๊ะ ตำบลพระธาตุผาแดง อำเภอแม่สอด จังหวัดตาก เบื้องต้นบ้านเรือนราษฎรได้รับความเสียหายหลายหลังคาเรือน (ที่มา : กรมป้องกันและบรรเทาสาธารณภัย, คมชัดลึกออนไลน์)

2.2 แผ่นดินไหว

- ไม่มี

3. ธรณีพิบัติภัยทั่วโลก รอบ 24 ชั่วโมง ที่มีผลกระทบรุนแรง (ดินถล่ม ภูเขาไฟระเบิด แผ่นดินไหว สึนามิ หลุมยุบและอื่นๆ)

- ไม่มี

4. พื้นที่ติดตามและเฝ้าระวังสถานการณ์ธรณีพิบัติภัยดินถล่มและน้ำป่าไหลหลากของกรมทรัพยากรธรณี

- เนื่องจากในพื้นที่เสี่ยงดินถล่มมีฝนตกต่อเนื่อง โดยเฉพาะในบริเวณภาคเหนือ จังหวัดอุตรดิตถ์ และน่าน และบริเวณภาคตะวันออกเฉียงเหนือ จังหวัดจันทบุรี และตราด ศูนย์ปฏิบัติการธรณีพิบัติภัย จึงได้ทำการเฝ้าระวังและติดตามสถานการณ์ธรณีพิบัติภัยดินถล่มและน้ำป่าไหลหลากเป็นพิเศษ และจะทำการแจ้งอาสาสมัครเครือข่ายในพื้นที่เสี่ยงภัยต่อไป

5. แนวทางการบริหาร

กรณีสถานการณ์ปกติ

● กรมทรัพยากรธรณี ร่วมกับหน่วยงานต่างๆ ที่เกี่ยวข้องดำเนินการติดตามสถานการณ์อย่างต่อเนื่องสม่ำเสมอ เพื่อให้พร้อมสำหรับการแลกเปลี่ยนและสนับสนุนข้อมูลด้านการบริหารจัดการพิบัติภัยของแต่ละหน่วยงาน และเป็นการช่วยบรรเทาและลดผลกระทบจากพิบัติภัยที่อาจเกิดขึ้นต่อชีวิตและทรัพย์สินของประชาชนอีกทางหนึ่ง

● หน่วยงานที่เกี่ยวข้องควรเตรียมความพร้อมเพื่อรับมือกับสถานการณ์ที่อาจเกิดขึ้นได้อย่างทันท่วงที

● แจ้งข้อมูล/ข่าวสาร/รายงาน อย่างสม่ำเสมอ

ข้อมูลสนับสนุนที่ใช้ในการวิเคราะห์ ติดตามและเฝ้าระวังธรณีพิบัติภัยดินถล่ม ศูนย์ปฏิบัติการธรณีพิบัติภัย มีดังนี้

• สภาพอากาศ (กรมอุตุนิยมวิทยา)

- พยากรณ์อากาศ 24 ชั่วโมงข้างหน้า มรสุมตะวันตกเฉียงใต้ที่พัดปกคลุมทะเลอันดามัน ประเทศไทย และอ่าวไทย มีกำลังแรงขึ้น ประกอบกับมีหย่อมความกดอากาศต่ำปกคลุมบริเวณประเทศเวียดนามตอนบน ลักษณะเช่นนี้ทำให้ประเทศไทยมีฝนเพิ่มขึ้น และมีฝนตกหนักบางแห่งบริเวณภาคเหนือ ภาคตะวันออกเฉียงเหนือ ภาคตะวันออก และภาคใต้ฝั่งตะวันตก ขอให้ประชาชนบริเวณดังกล่าวระวังอันตรายจากฝนตกหนักในระยะนี้ไว้ด้วย สำหรับคลื่นลมบริเวณทะเลอันดามันและอ่าวไทยตอนบนมีกำลังแรงขึ้น โดยทะเลอันดามันมีคลื่นสูง 1 - 2 เมตร บริเวณที่มีฝนฟ้าคะนองคลื่นสูงมากกว่า 2 เมตร ชาวเรือบริเวณทะเลอันดามันควรเพิ่มความระมัดระวังในการเดินเรือในบริเวณที่มีฝนฟ้าคะนอง

- ปริมาณน้ำฝนสูงสุดวัดได้ที่สถานีอากาศเกษตร จังหวัดสุรินทร์ 66.5 มม. (ที่มา : กรมอุตุนิยมวิทยา)

• ปริมาณน้ำฝนและเกณฑ์การแจ้งเตือนจากสถานีตรวจติดตามการเคลื่อนตัวของมวลดิน ของกรมทรัพยากรธรณี จำนวน 25 สถานี

- ปริมาณน้ำฝนสูงสุดวัดได้ที่สถานีบ้านห้วยเรือ ตำบลแม่พูล อำเภอลับแล จังหวัดอุตรดิตถ์ 24.2 มม./ปริมาณน้ำฝนอยู่ในเกณฑ์ปกติ

• พื้นที่คาดการณ์ปริมาณน้ำฝนที่อาจก่อให้เกิดดินถล่มล่วงหน้า 3 วัน จากแบบจำลองพื้นที่อ่อนไหวต่อดินถล่มแบบพลวัต (AP Model)

สำหรับศูนย์ปฏิบัติการธรณีพิบัติภัย

- จังหวัดอุตรดิตถ์ น่าน จันทบุรี และตราด /เฝ้าระวังในระยะ 2-3 วันนี้

หมายเหตุ AP Model เป็นการวิเคราะห์ข้อมูลเชิงสถิติของปริมาณน้ำฝนสะสมและเหตุการณ์ดินถล่มในอดีตนำมาสร้างเกณฑ์น้ำฝนสะสมวิกฤตสำหรับเฝ้าระวังและแจ้งเตือนภัยดินถล่ม ข้อมูลการคาดการณ์ปริมาณน้ำฝนล่วงหน้า 72 ชั่วโมง โดยสถาบันสารสนเทศทรัพยากรน้ำ องค์การมหาชน ได้นำมาวิเคราะห์ด้วยแบบจำลอง AP Model เพื่อคาดการณ์พื้นที่ที่จะติดตาม/เฝ้าระวังธรณีพิบัติภัยดินถล่มล่วงหน้า

• ปริมาณน้ำฝนที่วัดได้จากเครือข่ายเฝ้าระวังแจ้งเตือนธรณีพิบัติภัยในรอบ 24 ชั่วโมง (6 มิ.ย. 64 เวลา 07.00 น. – 7 มิ.ย. 64 เวลา 07.00 น.)

ภาค	จังหวัด / อำเภอ / ตำบล / หมู่บ้าน				ข้อมูลปริมาณน้ำฝน (รอบ 24 ชม.)	เครือข่ายฯ ทธ. (ผู้รายงาน)
เหนือ	อุตรดิตถ์	น้ำปาด	น้ำไคร้	ห้วยแมง	วัดปริมาณน้ำฝนได้ 115 มม.	นางอรไท ดิลา
	อุตรดิตถ์	น้ำปาด	น้ำไคร้	วังผาชัน	วัดปริมาณน้ำฝนได้ 93 มม.	ร.ต.ต.บุญเสริม สุริยะ
	แพร่	วังชิ้น	วังชิ้น	หาดรั้ว	วัดปริมาณน้ำฝนได้ 45 มม.	นายลอน เชียงซา
	อุตรดิตถ์	ท่าปลา	น้ำหมัน	ทรายงาม	วัดปริมาณน้ำฝนได้ 38 มม.	นายประสิทธิ์ ทองหล่อ
	อุตรดิตถ์	ลับแล	แม่พูล	ต้นเกลือ	วัดปริมาณน้ำฝนได้ 35 มม.	นายสมบัติ วันทา
	แพร่	ลอง	ห้วยทุ่ง	นาอู่หนอง	วัดปริมาณน้ำฝนได้ 30 มม.	นายเกษม ผั้นแบน
	อุตรดิตถ์	พิชัย	ท่าสัก	เต่าไห	วัดปริมาณน้ำฝนได้ 10 มม.	นายวิชัย วิชัยชัชตะ
	อุตรดิตถ์	ท่าปลา	น้ำหมัน	น้ำหมันใต้	วัดปริมาณน้ำฝนได้ 10 มม.	นายสุนทร สายตรง
	เพชรบูรณ์	เมือง	ป่าเลา	พล้า	วัดปริมาณน้ำฝนได้ 0.1 มม.	นายอนุรักษ์ ทับร่อง
	เพชรบูรณ์	เมือง	วังชมพู	เขาย่า	วัดปริมาณน้ำฝนได้ 0.1 มม.	นายเจริญ ทองอินทร์
	กำแพงเพชร	คลองลาน	โป่งน้ำร้อน	คลองสมุย	ท้องฟ้าครึ้ม ไม่มีฝนตก	นางพร ตาล้า
	อุทัยธานี	บ้านไร่	ทัพหลวง	ป่าแดง	ท้องฟ้าครึ้ม ไม่มีฝนตก	นางดกฟ้า ภาพักดี
	ลำพูน	แม่ทา	ทากาศ	ท้องผาย	ท้องฟ้าครึ้ม ไม่มีฝนตก	นายศรีวรรณ แสงกาศ
	เชียงใหม่	ขุนตาล	ป่าตาล	ร่องขุนเหนือ	ท้องฟ้ามีเมฆมาก ไม่มีฝนตก	นางสาวกนกจันทร์ ภูเจริญ
	น่าน	หางดง	บ้านปาง	ปางใต้	ท้องฟ้ามีเมฆมาก ไม่มีฝนตก	นายวรวิทย์ อินก้อน
ลำปาง	บ่อเกลือ	บ่อเกลือใต้	ฝักเหือก	ท้องฟ้าโปร่ง ไม่มีฝนตก	นางอุบลรัตน์ ลำน้อย	
	ลำปาง	งาว	บ้านร้อง	นาแรม	ท้องฟ้าโปร่ง อากาศร้อน	นายชงค์ ศรีชมพู
ใต้	นครศรีธรรมราช	พิปูน	พิปูน	ตลาดเสาร์	วัดปริมาณน้ำฝนได้ 56 มม.	นางสาวเอมอร ราชมณี
	สตูล	ทุ่งหว้า	ป่าแกบ่อหิน	ทุ่งดินลู่ม	วัดปริมาณน้ำฝนได้ 30 มม.	นายเชียน ชำนาญดง
	สงขลา	สะบ้าย้อย	เขาแดง	ทุ่งไพล	วัดปริมาณน้ำฝนได้ 30 มม.	นายลินิตร ณ เขาแดง
	ระนอง	สุขสำราญ	นาคา	ฝ่ายท่า	วัดปริมาณน้ำฝนได้ 25 มม.	นายอนุกุล บุญถนอม
	พังงา	กะปง	เหล	ช้างเขือ	วัดปริมาณน้ำฝนได้ 14 มม.	นายจريت แสงทอง
	นครศรีธรรมราช	ช้างกลาง	ช้างกลาง	ท่าแพ	วัดปริมาณน้ำฝนได้ 8 มม.	นางสมจิตร์ สีนภูมิ
	ชุมพร	ท่าแซะ	คุริง	ท่าลานทอง	วัดปริมาณน้ำฝนได้ 5 มม.	นายประทีป ท้าวเชื้อลาว
	ตรัง	ห้วยยอด	ปากแจ่ม	ลำแพะ	วัดปริมาณน้ำฝนได้ 3 มม.	นายพินิจ ชูชื่น
	ภูเก็ต	ถลาง	สาคร	สาคร	ท้องฟ้ามีดครึ้ม ไม่มีฝนตก	นายสุริยะ บำรุงรักษ์
	สตูล	มะนัง	ปาล์มพัฒนา	ฝังปาล์ม 2	ท้องฟ้ามีดครึ้ม ไม่มีฝนตก	นายทศพร โคนเขา
	สุราษฎร์ธานี	คีรีรัฐนิคม	น้ำหัก	ปากพาย	ท้องฟ้าแจ่มใส ไม่มีฝนตก	นายชนกพงศ์ ภูห้วยลำ
	ชุมพร	พะโต๊ะ	พะโต๊ะ	ปากเลข	ท้องฟ้าโปร่ง ไม่มีฝนตก	นายวิชิต ปานหิรัญ
ตะวันออก	ตราด	บ่อไร่	ช้างทูน	หนองไม้หอม	วัดปริมาณน้ำฝนได้ 45 มม.	นายขรรณชัย โฉมเฉลา
	ตราด	บ่อไร่	หนองบอน	คอแล	วัดปริมาณน้ำฝนได้ 40 มม.	นายบุญมัน ไชยวงษ์
	จันทบุรี	ขลุง	บ่อเวฬุ	บ่อเวฬุ	วัดปริมาณน้ำฝนได้ 36 มม.	นายสมคิด จรทะผา
	ระยอง	เขาชะเมา	ห้วยทับมอญ	คลองหิน	ท้องฟ้าครึ้ม มีเมฆมาก	นายบัญชา บัวผุด
	ชลบุรี	บ้านบึง	คลองก้ว	หนองน้ำเขียว	ท้องฟ้าโปร่ง ไม่มีฝนตก	นายวิชาญ แชมหิรัญ
	ตราด	เขาสมิง	สะตอ	ทุ่งกระบอก	ท้องฟ้าโปร่ง ไม่มีฝนตก	นายตรวจ สนเถิง
	ปราจีนบุรี	นาดี	แก่งดินสอ	คลองมะไฟ	ท้องฟ้าโปร่ง แดดร้อน	นายทองรัก รักชาผล
	ฉะเชิงเทรา	สนามชัยเขต	ท่ากระดาน	นางาม	ท้องฟ้าโปร่ง ไม่มีฝนตก	นายอุดร แก้วประกอบ
	จันทบุรี	มะขาม	ฉมัน	ตะบกเตี้ย	ท้องฟ้าโปร่ง ไม่มีฝนตก	นายภิรมย์ แยมสวน
	สระแก้ว	วังสมบูรณ์	วังทอง	คลองอุดม	ท้องฟ้าโปร่ง ไม่มีฝนตก	นายพ่อน ดอกไม้ไหว
กลาง	กาญจนบุรี	ทองผาภูมิ	ท่าขนุน	อู่ล่อง	ท้องฟ้าโปร่ง ไม่มีฝนตก	นายสมบัติ นกทอง
	ลพบุรี	ลำสนธิ	กุดตาเพชร	คลองหิน	ท้องฟ้าห่าว เมื่อวานมีฝนตกเล็กน้อย	นายทวี กอบขุนทด
	สระบุรี	มวกเหล็ก	มิตรภาพ	อมรศรี	ท้องฟ้าโปร่ง เมื่อวานมีฝนตกเล็กน้อย	นายวิโรจน์ หมวกทอง
	นครนายก	เมือง	หินตั้ง	วังยายฉิม	ท้องฟ้าโปร่ง ไม่มีฝนตก	นายสำราญ พูลศรี
	ราชบุรี	สวนผึ้ง	สวนผึ้ง	ตะโกล่าง	ท้องฟ้าครึ้ม ไม่มีฝนตก	นายบุญเลิศ ปั่นทองคำ

• ปริมาณน้ำฝนที่วัดได้จากเครือข่ายฝักระวังแจ้เดือนธรณีพิบัติภัยในรอบ 24 ชั่วโมง (6 มิ.ย. 64 เวลา 07.00 น. – 7 มิ.ย. 64 เวลา 07.00 น.)

ภาค	จังหวัด / อำเภอ / ตำบล / หมู่บ้าน				ข้อมูลปริมาณน้ำฝน (รอบ 24 ชม.)	เครือข่ายฯ ทธ. (ผู้รายงาน)
ตะวันออกเฉียงเหนือ	เลย	ภูหลวง	เลยวังไสย์	เลยวังไสย์	ท้องฟ้าครึ้ม มีเมฆมาก	นายบพิตร จำปีพรม
	ศรีสะเกษ	ภูสิงห์	ดงรัก	นาตราว	ท้องฟ้าครึ้ม ไม่มีฝนตก	นางเบญจมาศ ธรรมพร
	เลย	นาแห้ว	แสงภา	ปาก่อ	ท้องฟ้าโปร่ง ไม่มีฝนตก	นายคำไหล เนตรแสงสี
	เลย	ภูกระดึง	ศรีฐาน	นาน้อย	ท้องฟ้าโปร่ง ไม่มีฝนตก	นางอุทร คำภา
	ชัยภูมิ	เทพสถิต	นาช่างหลัก	โคกอนุ	ท้องฟ้าโปร่ง ไม่มีฝนตก	นายสงวน อุดมนอก
	ชัยภูมิ	คอนสาร	ทุ่งลุยลาย	ขสพ.ภูเขียว	ท้องฟ้าโปร่ง ไม่มีฝนตก	นายทรงกลด สุนทร
	นครราชสีมา	สีคิ้ว	คลองไผ่	ชัยศรีจันทร์	ท้องฟ้าครึ้ม เมื่อวานมีฝนตกเล็กน้อย	นางไกล่รุ่ง สิ้นชม
	อุบลราชธานี	นาจะหลวย	บ้านตุม	ทุ่งเงิน	ท้องฟ้าครึ้ม ไม่มีฝนตก	นายวิระชัย โภษา
	อุดรธานี	น้ำโสม	น้ำโสม	แสงทองพัฒนา	ท้องฟ้าครึ้ม ไม่มีฝนตก	นายเสมียน คำใบ
	หนองคาย	สังคม	นาจิว	ดงป่าเป็ล้อย	ท้องฟ้าครึ้ม มีฝนตกเล็กน้อย	นายถวิล สีจางวาง
	หนองบัวลำภู	สุวรรณคูหา	บุญทัน	บุญทัน	ท้องฟ้าครึ้ม ไม่มีฝนตก	นายเขียน ป้อมมี

หมายเหตุ : ศูนย์ปฏิบัติการธรณีพิบัติภัย ได้ประสานงานเครือข่ายฝักระวังแจ้เดือนธรณีพิบัติภัย จำนวน 55 คน เพื่อรวบรวมข้อมูลในพื้นที่เพื่อจัดทำรายงานสถานการณ์ธรณีพิบัติภัยประจำวัน วันจันทร์ที่ 7 มิถุนายน พ.ศ. 2564

ศูนย์ปฏิบัติการธรณีพิบัติภัย กองธรณีวิทยาสังกัดกรม
กรมทรัพยากรธรณี กระทรวงทรัพยากรธรรมชาติและสิ่งแวดล้อม
โทร 02 621 9703-5 โทรสาร 02 621 9700
www.dmr.go.th