



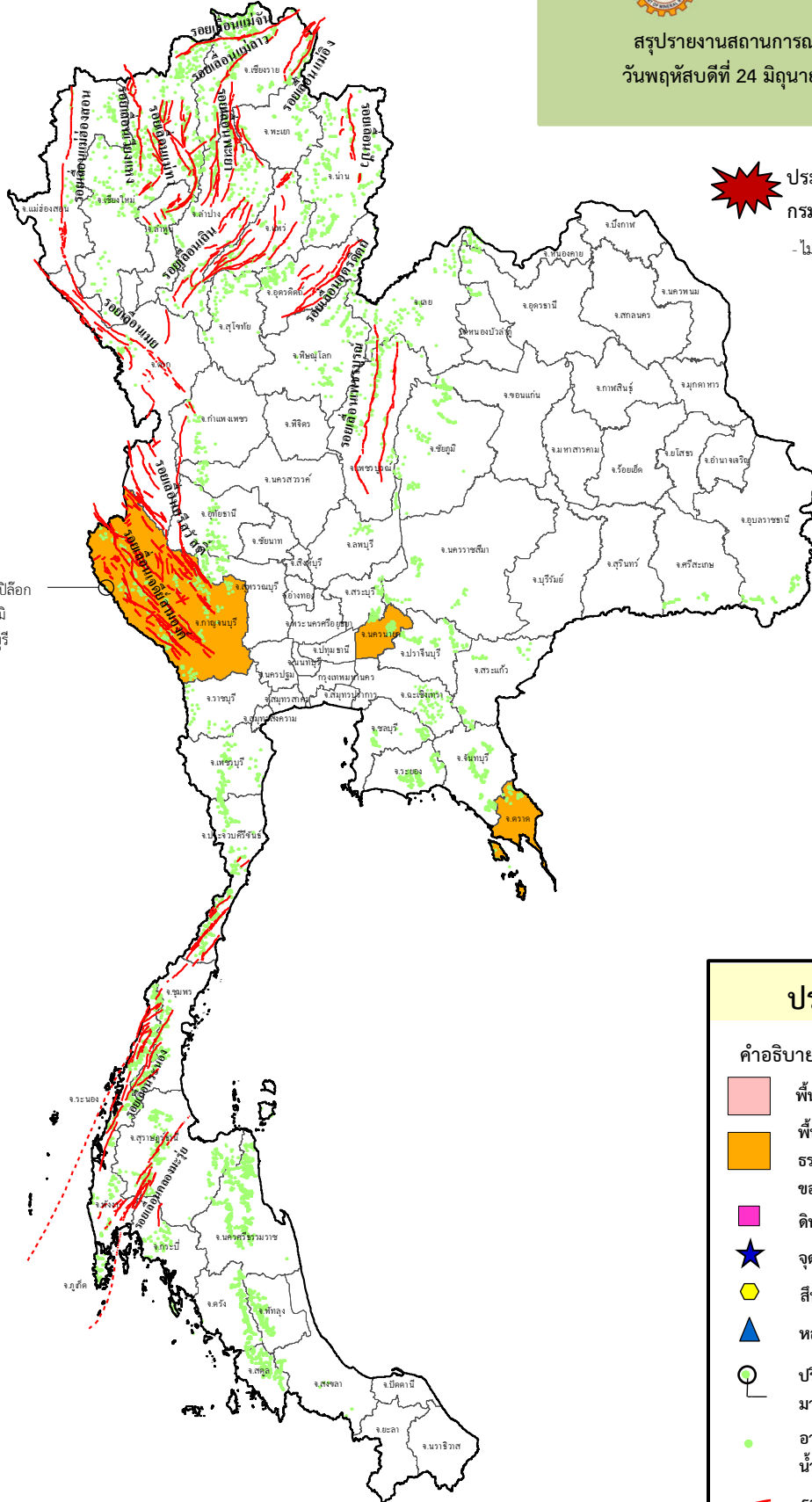
กรมทรัพยากรธรณี

สรุปรายงานสถานการณ์ธรณีพิบัติภัยประจำวัน
วันพฤหัสบดีที่ 24 มิถุนายน 2564 เวลา 09.30 น.



ประกาศเฝ้าระวังดินถล่ม
กรมทรัพยากรธรณี











- ไม่มี



บ.อีต่อง ต.ปิล็อก
อ.ทองผาภูมิ
จ.กาญจนบุรี
100 มม.

ประเภทของภัยที่เกิด

คำอธิบายสัญลักษณ์

-  พื้นที่ประกาศเฝ้าระวังดินถล่ม
-  พื้นที่ติดตามและเฝ้าระวังสถานการณ์ธรณีพิบัติภัยดินถล่มและน้ำป่าไหลหลากของกรมทรัพยากรธรณี (3)
-  ดินถล่ม/ดินไหล/หินร่วง/รอยแยก
-  จุดเหนือศูนย์เกิดแผ่นดินไหว
-  สึนามิ
-  หลุมยุบ/ดินทรุดตัว
-  ปริมาณน้ำฝนในพื้นที่เสี่ยงภัยมากกว่า 100 มม. ขึ้นไป (1)
-  อาสาสมัครเครือข่ายวัดปริมาณน้ำฝนของกรมทรัพยากรธรณี
-  รอยเลื่อนมีพลัง
-  รอยเลื่อนมีพลังโดยประมาณ



1. ประกาศกรมทรัพยากรธรณี

- ไม่มี

2. ธรณีพิบัติภัยภายในประเทศ รอบ 24 ชั่วโมง

2.1 ดินถล่ม น้ำป่าไหลหลาก ดินไหล หินร่วง รอยแยก และหลุมยุบ

- ไม่มี

2.2 แผ่นดินไหว

- ไม่มี

3. ธรณีพิบัติภัยทั่วโลก รอบ 24 ชั่วโมง ที่มีผลกระทบรุนแรง (ดินถล่ม ภูเขาไฟระเบิด แผ่นดินไหว สึนามิ หลุมยุบและอื่นๆ)

- ไม่มี

4. พื้นที่ติดตามและเฝ้าระวังสถานการณ์ธรณีพิบัติภัยดินถล่มและน้ำป่าไหลหลากของกรมทรัพยากรธรณี

- เนื่องจากในพื้นที่เสี่ยงดินถล่มมีฝนตกต่อเนื่อง โดยเฉพาะในบริเวณภาคตะวันออกเฉียงเหนือ จังหวัดตราด และภาคกลาง จังหวัดนครนายก และกาญจนบุรี ศูนย์ปฏิบัติการธรณีพิบัติภัย จึงได้ทำการเฝ้าระวังและติดตามสถานการณ์ธรณีพิบัติภัยดินถล่มและน้ำป่าไหลหลากเป็นพิเศษ และจะทำการแจ้งอาสาสมัครเครือข่ายในพื้นที่เสี่ยงภัยต่อไป

5. แนวทางการบริหาร

กรณีสถานการณ์ปกติ

- กรมทรัพยากรธรณี ร่วมกับหน่วยงานต่างๆ ที่เกี่ยวข้องดำเนินการติดตามสถานการณ์อย่างต่อเนื่องสม่ำเสมอ เพื่อให้พร้อมสำหรับการแลกเปลี่ยนและสนับสนุนข้อมูลด้านการบริหารจัดการพิบัติภัยของแต่ละหน่วยงาน และเป็นการช่วยบรรเทาและลดผลกระทบจากพิบัติภัยที่อาจเกิดขึ้นต่อชีวิตและทรัพย์สินของประชาชนอีกทางหนึ่ง
- หน่วยงานที่เกี่ยวข้องเตรียมความพร้อมเพื่อรับมือกับสถานการณ์ที่อาจเกิดขึ้นได้อย่างทันท่วงที
- แจ้งข้อมูล/ข่าวสาร/รายงาน อย่างสม่ำเสมอ

ข้อมูลสนับสนุนที่ใช้ในการวิเคราะห์ ติดตามและเฝ้าระวังธรณีพิบัติภัยดินถล่ม ศูนย์ปฏิบัติการธรณีพิบัติภัย มีดังนี้

• สภาพอากาศ (กรมอุตุนิยมวิทยา)

- พยากรณ์อากาศ 24 ชั่วโมงข้างหน้า มรสุมตะวันตกเฉียงใต้พัดปกคลุมทะเลอันดามัน ประเทศไทย และอ่าวไทย ลักษณะเช่นนี้ทำให้ด้านรับมรสุมของภาคกลาง ภาคตะวันออก และภาคใต้ ยังคงมีฝนฟ้าคะนองเกิดขึ้นในระยะนี้ ส่วนคลื่นลมบริเวณทะเลอันดามันและอ่าวไทย มีคลื่นสูงประมาณ 1 เมตร บริเวณที่มีฝนฟ้าคะนองคลื่นสูง 1-2 เมตร

- ปริมาณน้ำฝนสูงสุดวัดได้ที่อำเภอเมือง จังหวัดนครนายก 113.8 มม. (ที่มา : สถาบันสารสนเทศทรัพยากรน้ำ (องค์การมหาชน))

• ปริมาณน้ำฝนและเกณฑ์การแจ้งเตือนจากสถานีตรวจติดตามการเคลื่อนตัวของมวลดิน ของกรมทรัพยากรธรณี จำนวน 25 สถานี

- ปริมาณน้ำฝนสูงสุดวัดได้ที่สถานีบ้านเทพพนม ตำบลเขาพนม อำเภอเขาพนม จังหวัดกระบี่ 22.0 มม./ปริมาณน้ำฝนอยู่ในเกณฑ์ปกติ

• พื้นที่คาดการณ์ปริมาณน้ำฝนที่อาจก่อให้เกิดดินถล่มล่วงหน้า 3 วัน จากแบบจำลองพื้นที่อ่อนไหวต่อดินถล่มแบบพลวัต (AP Model)

สำหรับศูนย์ปฏิบัติการธรณีพิบัติภัย

- จังหวัดตราด /เฝ้าระวังในระยะ 2 - 3 วันนี้

หมายเหตุ AP Model เป็นการวิเคราะห์ข้อมูลเชิงสถิติของปริมาณน้ำฝนสะสมและเหตุการณ์ดินถล่มในอดีตนำมาสร้างเกณฑ์น้ำฝนสะสมวิกฤตสำหรับเฝ้าระวังและแจ้งเตือนภัยดินถล่ม ข้อมูลการคาดการณ์ปริมาณน้ำฝนล่วงหน้า 72 ชั่วโมง โดยสถาบันสารสนเทศทรัพยากรน้ำ (องค์การมหาชน) ได้นำมาวิเคราะห์ด้วยแบบจำลอง AP Model เพื่อคาดการณ์พื้นที่ที่จะติดตาม/เฝ้าระวังธรณีพิบัติภัยดินถล่มล่วงหน้า

• ปริมาณน้ำฝนที่วัดได้จากเครือข่ายเฝ้าระวังแจ้งเตือนธรณีพิบัติภัยในรอบ 24 ชั่วโมง (23 มิ.ย. 64 เวลา 07.00 น. – 24 มิ.ย. 64 เวลา 07.00 น.)

ภาค	จังหวัด / อำเภอ / ตำบล / หมู่บ้าน				ข้อมูลปริมาณน้ำฝน (รอบ 24 ชม.)	เครือข่ายฯ ทธ. (ผู้รายงาน)
เหนือ	เชียงใหม่	หางดง	บ้านปาง	ปางใต้	วัดปริมาณน้ำฝนได้ 20 มม.	นายวรวิทย์ อินก้อน
	น่าน	บ่อเกลือ	บ่อเกลือใต้	ฝักเหือก	วัดปริมาณน้ำฝนได้ 15 มม.	นางอุบลรัตน์ ลำน้อย
	เชียงใหม่	อมก๋อย	นาเกียน	อุตุ้ม	วัดปริมาณน้ำฝนได้ 10 มม.	นายฤชดา ปรัชญาภูวดล
	อุตรดิตถ์	ลับแล	แม่พูล	มหาราช	วัดปริมาณน้ำฝนได้ 10 มม.	นางศิริพิชญ์ จันทน์ท้วม
	อุตรดิตถ์	ท่าปลา	ร่วมจิต	สระแก้ว	ห้องฟ้าครีမ် มีเมฆมาก	นายเจริญ ภู่งาว
	เชียงใหม่	กัลยาณิวัฒนา	แจ่มหลวง	ห้วยเขียดแห้ง	ห้องฟ้าครีမ် มีเมฆมาก	นายวีรพงษ์ ธารวิไล
	เชียงราย	ป่าแดด	โรงช้าง	ศรีบังวัน	ห้องฟ้าครีမ် มีเมฆมาก	นายวีรพงษ์ วงศ์พิชัย
	เชียงราย	ขุนตาล	ป่าตาล	ร่องขุนเหนือ	ห้องฟ้าครีမ် มีเมฆมาก	นางกนกจันทร์ ภูเจริญ
	ลำปาง	งาว	บ้านร้อง	ผาแดง	ห้องฟ้าโปร่ง อากาศร้อน	นายเถลิง แสมสาร
	ลำปาง	งาว	บ้านร้อง	คำหล้า	ห้องฟ้าโปร่ง อากาศร้อน	นายพิพัฒน์ ขวัญธรรมธรรมาวุฒิ
	แพร่	ลอง	หัวฟุ้ง	นาอุ้นน่อง	ห้องฟ้ามีเมฆมาก อากาศร้อน	นายเกษม ฝั้นแบน
ลำพูน	แม่ทา	ทากาศ	ดอยแช่	ห้องฟ้าโปร่ง อากาศร้อน	นายสุทัศน์ นันตาทากาศ	
	กำแพงเพชร	คลองลาน	คลองลานพัฒนา	แปลงสี่แม่พิช	ห้องฟ้าโปร่ง อากาศร้อน	นายอนุ เปรมปรี
ใต้	กระบี่	เมือง	เขาคราม	ทุ่ง	วัดปริมาณน้ำฝนได้ 45 มม.	นายสมัย ทัดศรี
	พังงา	กะปง	เหล	ข้างเขือ	วัดปริมาณน้ำฝนได้ 20 มม.	นายจรีต แสงทอง
	ระนอง	ละอุ่น	บางแก้ว	บางแก้วน้อย	วัดปริมาณน้ำฝนได้ 20 มม.	นายทันวิทย์ เพ็ชรศิริ
	นครศรีธรรมราช	สิชล	เขาน้อย	ยอดน้ำ	วัดปริมาณน้ำฝนได้ 10 มม.	นายสุเทพ โมอ่อน
	สุราษฎร์ธานี	คีรีรัฐนิคม	น้ำหัก	ปากพาย	วัดปริมาณน้ำฝนได้ 7 มม.	นายชนกพงศ์ ภูห้วยลำ
	ตรัง	ห้วยยอด	ปากแจ่ม	ท่ามะปราง	วัดปริมาณน้ำฝนได้ 2 มม.	นายจรัญ สมบูรณ์
	ตรัง	ห้วยยอด	ปากแจ่ม	ปากแจ่ม	ห้องฟ้าครีမ် มีเมฆมาก	นายทัศนณะ คงแก้ว
	ระนอง	กระบี่	จ.ป.ร.	นิคมฝั่ง 2	ห้องฟ้าโปร่ง ไม่มีฝนตก	นายสุจิตร์ เจริญชัยนุชกุล
สตูล	ทุ่งหว้า	ป่าแก่บ่อหิน	ทุ่งดินลู่ม	ห้องฟ้าโปร่ง ไม่มีฝนตก	นายเชียร ชำนาญดง	
ตะวันออก	ตราด	บ่อไร่	หนองบอน	คอแล	วัดปริมาณน้ำฝนได้ 30 มม.	นายบุญมัน ไชยวงษ์
	ตราด	บ่อไร่	หนองบอน	หนองบอน	ห้องฟ้าโปร่ง มีแดดออก	นายอนันต์ สวงโต
	ชลบุรี	บ่อทอง	พลวงทอง	หลุมมะนาว	ห้องฟ้าโปร่ง ไม่มีฝนตก	นางจุฑาทิพย์ จิตรหาญ
	ชลบุรี	บ่อทอง	พลวงทอง	อ่างผักหนาม	ห้องฟ้าโปร่ง อากาศดี	นายไพฑูรย์ เพิ่มพูล
	ระยอง	เมือง	สำนักทอง	สำนักทอง	ห้องฟ้าโปร่ง ไม่มีฝนตก	น.ส.สุระกิต จันทร์พิทักษ์
	จันทบุรี	สอยดาว	ทรายขาว	ตามูล	ห้องฟ้าโปร่ง ไม่มีฝนตก	นางสมบัติ ลาตทอง
กลาง	กาญจนบุรี	ทองผาภูมิ	ปิล็อก	อีต่อง	วัดปริมาณน้ำฝนได้ 100 มม.	นายนิพนธ์ สุนย์คำ
	เพชรบุรี	แก่งกระจาน	แก่งกระจาน	ลำตะเคียน	ห้องฟ้าโปร่ง ไม่มีฝนตก	นายกิตติ มีแก้ว
	สุพรรณบุรี	ด่านช้าง	ห้วยขมิ้น	ป่าสี	ห้องฟ้าโปร่ง ไม่มีฝนตก	นายอุดร เฟื่องฟู
	ประจวบคีรีขันธ์	เมือง	บ่อนอก	หนองปุลก	ห้องฟ้าโปร่ง เมื่อคืนมีฝนตก	นายปิตรีชัย ปลื้มจิต
	นครนายก	เมือง	หินตั้ง	นางรอง	ห้องฟ้าโปร่ง เมื่อคืนมีฝนตก	นายชลลิต โกศลจิตร
นครนายก	เมือง	หินตั้ง	บุงเข้	ห้องฟ้าโปร่ง ไม่มีฝนตก	นายสมัย จิตจาก	
ตะวันออก เฉียงเหนือ	ชัยภูมิ	หนองบัวแดง	หนองแวง	หนองประดู่	ห้องฟ้าโปร่ง ไม่มีฝนตก	นายเสน่ห์ แพชัยภูมิ
	นครราชสีมา	สีคิ้ว	คลองไผ่	ซบศิลาทอง	ห้องฟ้าโปร่ง มีแดดออก	นางเกษมศรี อุทัยรัตน์
	นครราชสีมา	ปักธงชัย	สะแกราช	คลองเตย	ห้องฟ้าโปร่ง ไม่มีฝนตก	นายคณิง กรกิจ
	เลย	ภูกระดึง	ศรีฐาน	น่าน้อย	ห้องฟ้าหวั้ มีเมฆมาก	นางอุทร คำภา
	ศรีสะเกษ	ภูสิงห์	ดงรัก	คูสีแจ	ห้องฟ้าโปร่ง ไม่มีฝนตก	นายอ่ำ ธนู
	ศรีสะเกษ	ภูสิงห์	ดงรัก	สันติสุข	ห้องฟ้าโปร่ง ไม่มีฝนตก	น.ส.เบญจมาศ ธรรมพร
	อุบลราชธานี	นาจะหลวย	บ้านตุม	ทุ่งเงิน	ห้องฟ้าโปร่ง อากาศร้อน	นายวีระชัย โกษา
	อุบลราชธานี	น้ำยืน	สีวิเชียร	สีวิเชียร	ห้องฟ้าโปร่ง อากาศร้อน	นางเป็ย ทองทับ

หมายเหตุ : ศูนย์ปฏิบัติการธรณีพิบัติภัย ได้ประสานงานเครือข่ายเฝ้าระวังแจ้งเตือนธรณีพิบัติภัย จำนวน 42 คน เพื่อรวบรวมข้อมูลในพื้นที่เพื่อจัดทำรายงานสถานการณ์ธรณีพิบัติภัยประจำวัน วันพฤหัสบดีที่ 24 มิถุนายน พ.ศ. 2564