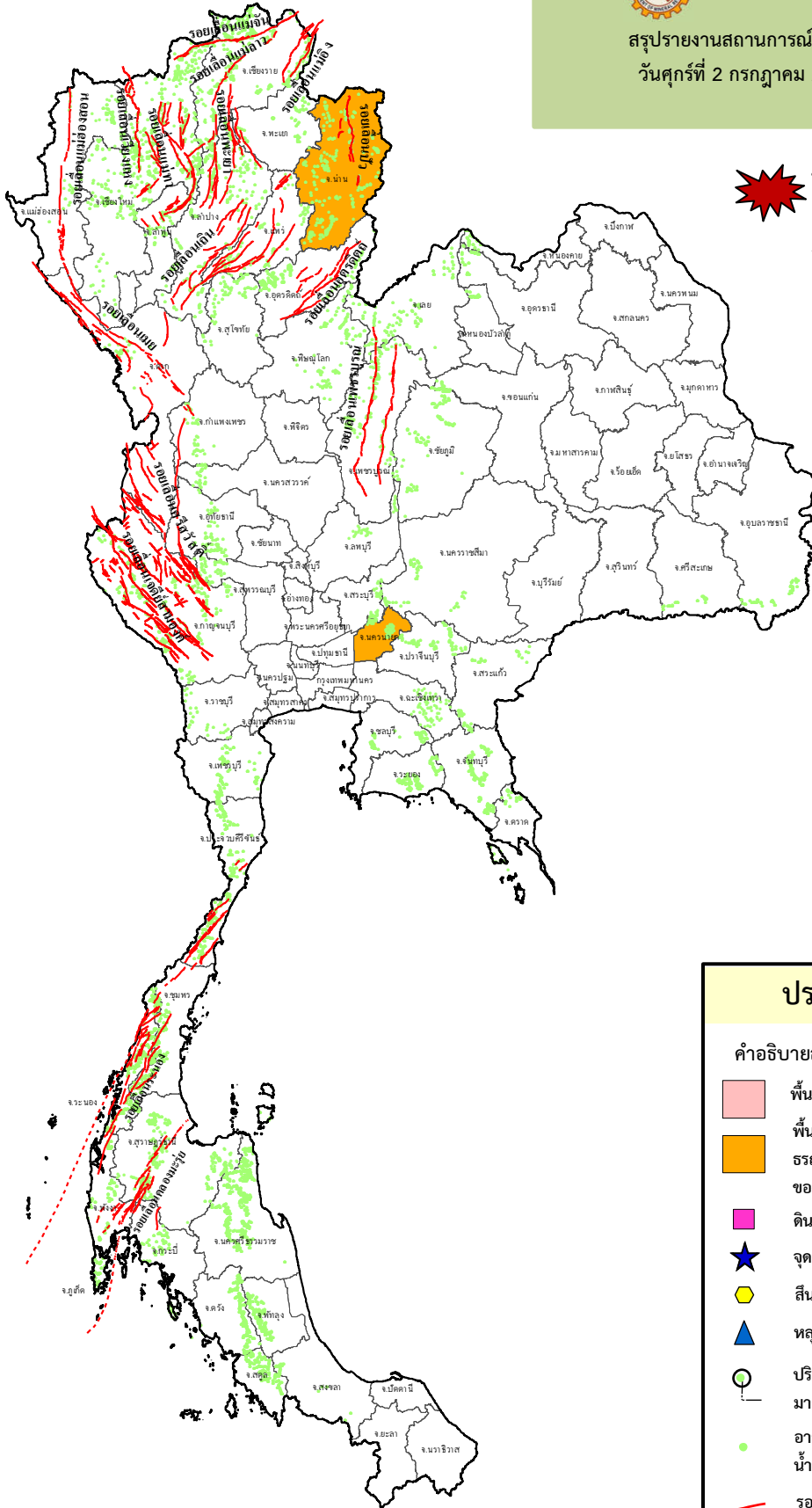





กรมทรัพยากรธรณี











สรุปรายงานสถานการณ์ธรณีพิบัติภัยประจำวัน
วันศุกร์ที่ 2 กรกฎาคม 2564 เวลา 09.00 น.



 ประกาศเฝ้าระวังดินถล่ม
กรมทรัพยากรธรณี
- ไม่มี

ประเภทของภัยที่เกิด

คำอธิบายสัญลักษณ์

-  พื้นที่ประกาศเฝ้าระวังดินถล่ม
-  พื้นที่ติดตามและเฝ้าระวังสถานการณ์ธรณีพิบัติภัยดินถล่มและน้ำป่าไหลหลากของกรมทรัพยากรธรณี (2)
-  ดินถล่ม/ดินไหล/หินร่วง/รอยแยก
-  จุดเหนือศูนย์เกิดแผ่นดินไหว
-  สีนามิ
-  หลุมยุบ/ดินทรุดตัว
-  ปริมาณน้ำฝนในพื้นที่เสี่ยงภัยมากกว่า 100 มม. ขึ้นไป
-  อาสาสมัครเครือข่ายวัดปริมาณน้ำฝนของกรมทรัพยากรธรณี
-  รอยเลื่อนมีพลัง
-  รอยเลื่อนมีพลังโดยประมาณ



1. ประกาศกรมทรัพยากรธรณี

- ไม่มี

2. ธรณีพิบัติภัยภายในประเทศ รอบ 24 ชั่วโมง

2.1 ดินถล่ม น้ำป่าไหลหลาก ดินไทริน ทินร่วง รอยแยก และหลุมยุบ

- ไม่มี

2.2 แผ่นดินไหว

- ไม่มี

3. ธรณีพิบัติภัยทั่วโลก รอบ 24 ชั่วโมง ที่มีผลกระทบรุนแรง (ดินถล่ม ภูเขาไฟระเบิด แผ่นดินไหว สึนามิ หลุมยุบและอื่นๆ)

- ไม่มี

4. พื้นที่ติดตามและเฝ้าระวังสถานการณ์ธรณีพิบัติภัยดินถล่มและน้ำป่าไหลหลากของกรมทรัพยากรธรณี

- เนื่องจากในพื้นที่เสี่ยงภัยดินถล่มมีฝนตกต่อเนื่อง โดยเฉพาะในบริเวณภาคเหนือ จังหวัดน่าน และบริเวณภาคกลาง จังหวัดนครนายก ศูนย์ปฏิบัติการธรณีพิบัติภัยจึงได้ทำการเฝ้าระวังและติดตามสถานการณ์ธรณีพิบัติภัยดินถล่มและน้ำป่าไหลหลากเป็นพิเศษ และจะทำการแจ้งอาสาสมัครเครือข่ายในพื้นที่เสี่ยงภัยต่อไป

5. แนวทางการบริหาร

กรณีสถานการณ์ปกติ

- กรมทรัพยากรธรณี ร่วมกับหน่วยงานต่างๆ ที่เกี่ยวข้องดำเนินการติดตามสถานการณ์อย่างต่อเนื่องสม่ำเสมอ เพื่อให้พร้อมสำหรับการแลกเปลี่ยนและสนับสนุนข้อมูลด้านการบริหารจัดการพิบัติภัยของแต่ละหน่วยงาน และเป็นการช่วยบรรเทาและลดผลกระทบจากพิบัติภัยที่อาจเกิดขึ้นต่อชีวิตและทรัพย์สินของประชาชนอีกทางหนึ่ง
- หน่วยงานที่เกี่ยวข้องเตรียมความพร้อมเพื่อรับมือกับสถานการณ์ที่อาจเกิดขึ้นได้อย่างทัน่วงที
- แจ้งข้อมูล/ข่าวสาร/รายงาน อย่างสม่ำเสมอ

ข้อมูลสนับสนุนที่ใช้ในการวิเคราะห์ ติดตามและเฝ้าระวังธรณีพิบัติภัยดินถล่ม ศูนย์ปฏิบัติการธรณีพิบัติภัย มีดังนี้

• สภาพอากาศ (กรมอุตุนิยมวิทยา)

- พยากรณ์อากาศ 24 ชั่วโมงข้างหน้า หย่อมความกดอากาศต่ำปกคลุมประเทศเวียดนามตอนบนและประเทศจีนตอนใต้ ในขณะที่มีรสุมตะวันตกเฉียงใต้ที่พัดปกคลุมทะเลอันดามัน ประเทศไทย และอ่าวไทย มีกำลังอ่อน ลักษณะเช่นนี้ทำให้ประเทศไทยตอนบนมีฝนลดลง เว้นแต่ภาคเหนือยังคงมีฝนมากกว่าบริเวณอื่น

- ปริมาณน้ำฝนสูงสุดวัดได้ที่อำเภอเมือง จังหวัดนครนายก 104.6 มม. (ที่มา : สถาบันสารสนเทศทรัพยากรน้ำ (องค์การมหาชน))

• ปริมาณน้ำฝนและเกณฑ์การแจ้งเตือนจากสถานีตรวจติดตามการเคลื่อนตัวของมวลดิน ของกรมทรัพยากรธรณี จำนวน 25 สถานี

- ปริมาณน้ำฝนสูงสุดวัดได้ที่สถานีบ้านป่อหลวง ตำบลป่อเกลือได้ อำเภอป่อเกลือ จังหวัดน่าน 9.6 มม./ปริมาณน้ำฝนอยู่ในเกณฑ์ปกติ

• พื้นที่คาดการณ์ปริมาณน้ำฝนที่อาจก่อให้เกิดดินถล่มล่วงหน้า 3 วัน จากแบบจำลองพื้นที่อ่อนไหวต่อดินถล่มแบบพลวัต (AP Model)

สำหรับศูนย์ปฏิบัติการธรณีพิบัติภัย

- จังหวัดน่าน /เฝ้าระวังในระยะ 2 - 3 วันนี้

หมายเหตุ AP Model เป็นการวิเคราะห์ข้อมูลเชิงสถิติของปริมาณน้ำฝนสะสมและเหตุการณ์ดินถล่มในอดีตนำมาสร้างเกณฑ์น้ำฝนสะสมวิกฤตสำหรับเฝ้าระวังและแจ้งเตือนภัยดินถล่ม ข้อมูลการคาดการณ์ปริมาณน้ำฝนล่วงหน้า 72 ชั่วโมง โดยสถาบันสารสนเทศทรัพยากรน้ำ (องค์การมหาชน) ได้นำมาวิเคราะห์ด้วยแบบจำลอง AP Model เพื่อคาดการณ์พื้นที่ที่จะติดตามเฝ้าระวังธรณีพิบัติภัยดินถล่มล่วงหน้า

• ปริมาณน้ำฝนที่วัดได้จากเครือข่ายฝาระวังแจ้งเตือนธรณีพิบัติภัยในรอบ 24 ชั่วโมง (1 ก.ค. 64 เวลา 07.00 น. – 2 ก.ค. 64 เวลา 07.00 น.)

ภาค	จังหวัด / อำเภอ / ตำบล / หมู่บ้าน				ข้อมูลปริมาณน้ำฝน (รอบ 24 ชม.)	เครือข่ายฯ ทธ. (ผู้รายงาน)
เหนือ	เชียงใหม่	หางดง	บ้านปาง	ปางใต้	วัดปริมาณน้ำฝนได้ 20 มม.	นายวรวิทย์ อินก้อง
	น่าน	เฉลิมพระเกียรติ	ห้วยโก๋น	สบปิ่น	วัดปริมาณน้ำฝนได้ 20 มม.	นายสมัย กันตวิกุล
	น่าน	บ่อเกลือ	บ่อเกลือใต้	ฝักเหือก	วัดปริมาณน้ำฝนได้ 15 มม.	นางอุบลรัตน์ ลำน้อย
	เพชรบูรณ์	เมือง	ป่าเลา	พลา	วัดปริมาณน้ำฝนได้ 15 มม.	นายอนุรักษ์ ทับร้อง
	เชียงใหม่	อมก๋อย	นาเกียน	อุตุ้ม	วัดปริมาณน้ำฝนได้ 10 มม.	นายกฤษดา ปรัชญาภูวดล
	เชียงใหม่	ฝาง	แม่คะ	หนองฮ่าง	ท้องฟ้าครึ้ม มีฝนตกปรอยๆ	นายบุญตัน โป่งปันตะ
	เชียงใหม่	ฝาง	แม่งอน	ยาง	ท้องฟ้าครึ้ม มีฝนตกปรอยๆ	นายรุ่งภพ ศิริเลิศมงคล
	น่าน	บ่อเกลือ	ภูฟ้า	ผาสุข	ท้องฟ้าครึ้ม มีเมฆมาก	นายเดชา สายแก้ว
	เชียงราย	แม่ฟ้าหลวง	แม่สลองใน	มอล่อง	ท้องฟ้าครึ้ม มีเมฆมาก	นายสุรัตน์ วุฑู
	เชียงราย	เวียงแก่น	ปอ	ผาดัง	ท้องฟ้าครึ้ม มีเมฆมาก	นายอภิสิทธิ์ ราชเรียง
	ลำพูน	แม่ทา	ทากาศ	ดอยแช่	ท้องฟ้าครึ้ม มีเมฆมาก	นายสุทัศน์ นันทากาศ
	แพร่	ลอง	ห้วยทุ่ง	นาอุ่มน้อย	ท้องฟ้าครึ้ม มีเมฆมาก	นายเกษม ฝั้นแบน
	อุตรดิตถ์	ท่าปลา	นางพญา	ท่าเรือ	ท้องฟ้าโปร่ง ไม่มีฝนตก	นายจรรยา ทิมاجر
อุตรดิตถ์	พิชัย	ท่าสัก	เต่าไห	ท้องฟ้าโปร่ง ไม่มีฝนตก	นายวิชัย วิชัยชัชคะ	
ใต้	นครศรีธรรมราช	พิปูน	พิปูน	หุบบ	วัดปริมาณน้ำฝนได้ 30 มม.	นายขันติชาติ องอาจ
	นครศรีธรรมราช	สิชล	เขาน้อย	ยอดน้ำ	วัดปริมาณน้ำฝนได้ 10 มม.	นายสุเทพ โมอ่อน
	พังงา	กะปง	เหล	ช้างเขือ	วัดปริมาณน้ำฝนได้ 10 มม.	นายจิรุต แสงทอง
	สุราษฎร์ธานี	คีรีรัฐนิคม	น้ำหัก	ปากพาย	ท้องฟ้าโปร่ง ไม่มีฝนตก	นายชนกพงศ์ ภู่วัยล่ำ
	กระบี่	เมือง	เขาคราม	ทุ่ง	ท้องฟ้าโปร่ง ไม่มีฝนตก	นายสมัย หัตถศรี
	ตรัง	ห้วยยอด	ปากแจ่ม	ปากแจ่ม	ท้องฟ้าโปร่ง ไม่มีฝนตก	นายทัศนยะ คงแก้ว
	ตรัง	ห้วยยอด	ปากแจ่ม	ลำพะย	ท้องฟ้าโปร่ง ไม่มีฝนตก	นายพินิจ ชูชื่น
	ตรัง	ห้วยยอด	ปากแจ่ม	ในเขา	ท้องฟ้าโปร่ง ไม่มีฝนตก	นายสมนึก นาลือ
	สตูล	ทุ่งหว้า	ป่าแกบ่อหิน	ทุ่งดินลู่ม	ท้องฟ้าโปร่ง ไม่มีฝนตก	นายเชียน ชำนาญคง
ตะวันออก	ฉะเชิงเทรา	ท่าตะเกียบ	คลองตะเกรา	เขากล้วยไม้	ท้องฟ้าโปร่ง ไม่มีฝนตก	นายวิชาญ มงคล
	สระแก้ว	ตาพระยา	ทัพราช	ทดวงชะสมบูรณ์	ท้องฟ้าโปร่ง อากาศร้อน	นายบุญมี ศรีถาวร
	ปราจีนบุรี	นาดี	แก่งดินสอ	วังรี	ท้องฟ้าโปร่ง ไม่มีฝนตก	นายสมพัตร กองดิน
	ระยอง	เขาชะเมา	ห้วยทับมอญ	คลองหิน	ท้องฟ้าโปร่ง ไม่มีฝนตก	นายบัญชา บัวผุด
	ระยอง	แกลง	สองสลึง	สองสลึง	ท้องฟ้าโปร่ง ไม่มีฝนตก	นายอนันต์ ชลศิริ
กลาง	กาญจนบุรี	ทองผาภูมิ	ปิล็อก	อีด่อง	วัดปริมาณน้ำฝนได้ 36 มม.	นายนิพนธ์ สุนคำ
	สระบุรี	มวกเหล็ก	มวกเหล็ก	มวกเหล็ก	วัดปริมาณน้ำฝนได้ 12 มม.	นายไพศาล ไทยเย็น
	นครนายก	เมือง	หินตั้ง	นางรอง	วัดปริมาณน้ำฝนได้ 8 มม.	นายชวลิต โกลจจิตร
	ลพบุรี	ลำสนธิ	กุดตาเพชร	หนองประดู่ตอ	วัดปริมาณน้ำฝนได้ 5 มม.	นายสมภพ ป้องคสุตร
	กาญจนบุรี	เมือง	บ้านเก่า	ใหม่ห้วยน้ำขาว	ท้องฟ้าหวั่น ไม่มีฝนตก	นายเรวัฒน์ เหลืองแดง
ตะวันออก เฉียงเหนือ	ชัยภูมิ	หนองบัวแดง	หนองแวง	หนองประดู่	วัดปริมาณน้ำฝนได้ 8 มม.	นายเสน่ห์ แพชัยภูมิ
	ชัยภูมิ	คอนสาร	ทุ่งลุยลาย	ชลป.ภูเขียว	วัดปริมาณน้ำฝนได้ 2 มม.	นายทรงกลด สุนทร
	เลย	ภูกระดึง	ศรีฐาน	น่าน้อย	ท้องฟ้าครึ้ม มีฝนตกปรอยๆ	นางอุทร คำภา
	เลย	ภูกระดึง	ศรีฐาน	น้ำพอง	ท้องฟ้าครึ้ม มีฝนตกปรอยๆ	นายเหลาทอง กันโส
	เลย	ภูหลวง	เลยวังไสย์	ศรีเจริญ	ท้องฟ้าครึ้ม มีฝนตกปรอยๆ	นางนิยรมย์ สิมมาสุด
	นครราชสีมา	สีคิ้ว	คลองไผ่	ชัยศิลาทอง	ท้องฟ้าโปร่ง ไม่มีฝนตก	นางเกษมศรี อุทัยรัตน์
	อุดรธานี	น้ำโสม	น้ำโสม	น้ำปด	ท้องฟ้าครึ้ม ไม่มีฝนตก	นางปรัชญาพร สุทธิดี

หมายเหตุ : ศูนย์ปฏิบัติการธรณีพิบัติภัย ได้ประสานงานเครือข่ายฝาระวังแจ้งเตือนธรณีพิบัติภัย จำนวน 40 คน เพื่อรวบรวมข้อมูลในพื้นที่เพื่อจัดทำรายงานสถานการณ์ธรณีพิบัติภัยประจำวัน วันศุกร์ที่ 2 กรกฎาคม พ.ศ. 2564