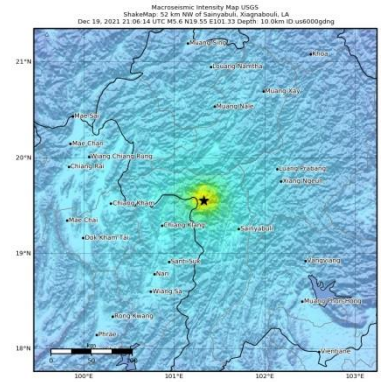
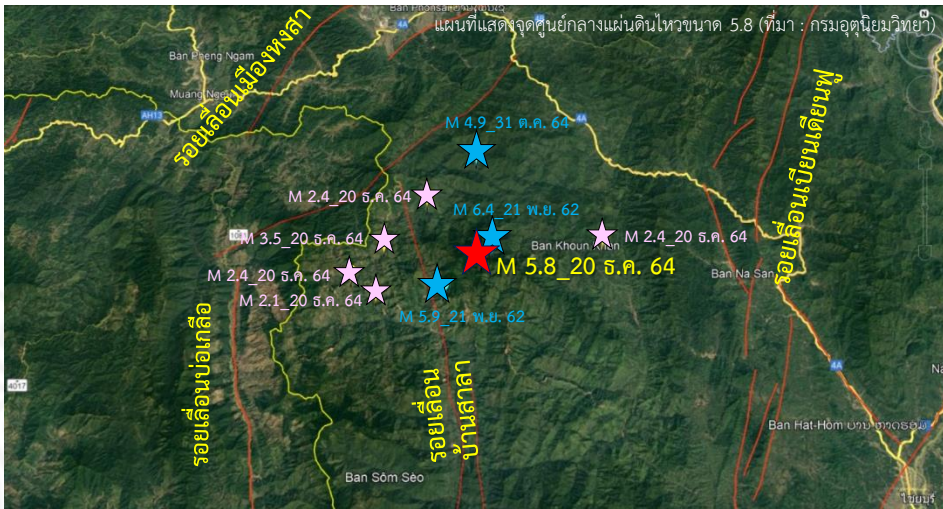




รายงานเหตุการณ์แผ่นดินไหวขนาด 5.8 บริเวณแขวงไชยบุรี สปป.ลาว

สถานการณ์

วันที่ 20 ธันวาคม 2564 เวลา 04.06 น. เกิดแผ่นดินไหวขนาด 5.8 ที่ระดับความลึก 10 กิโลเมตร จุดศูนย์กลางแผ่นดินไหวบริเวณแขวงไชยบุรี สปป. ลาว ทางทิศตะวันออกเฉียงใต้ของบ้านน้ำช้าง ตำบลขุนน่าน อำเภอเฉลิมพระเกียรติ จังหวัดน่าน ประมาณ 20 กม. และเกิดแผ่นดินไหวตาม (After shock) 5 ครั้ง มีขนาดตั้งแต่ 2.1 – 3.5 (ข้อมูล ณ เวลา 12.00 น.) (ที่มา : กรมอุตุนิยมวิทยา)

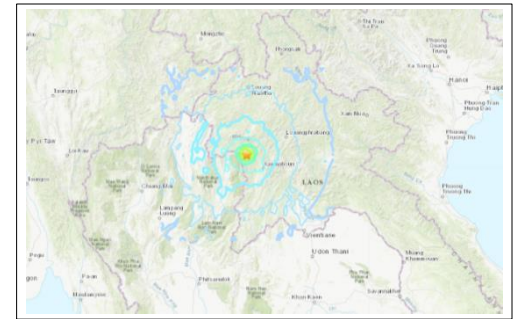


แผนที่แสดงความรุนแรงแผ่นดินไหวขนาด 5.8
(ที่มา : usgs)

สาเหตุ

การเกิดแผ่นดินไหวครั้งนี้ เกิดจากการเลื่อนตัวของรอยเลื่อนบ้านสาลา (Ban Sa La fault) ที่วางตัวในแนวทิศเหนือ-ใต้

ทั้งนี้ ในอดีตเคยเกิดแผ่นดินไหวขนาด 6.4 และขนาด 5.9 เมื่อวันที่ 20 พ.ย. 62 ประชาชนรู้สึกได้ทั่วทั้งภาคเหนือและภาคตะวันออกเฉียงเหนือ รวมถึงกรุงเทพมหานคร ส่งผลให้บ้านเรือนเสียหายบางส่วน 8 หลัง โรงเรียน วัด ได้รับความเสียหายหลายแห่ง และขนาด 4.9 เมื่อ 31 ตุลาคม 2564 รู้สึกได้ในพื้นที่จังหวัดน่าน (ที่มา : กรมอุตุนิยมวิทยา และกรมทรัพยากรธรณี)



แผนที่แสดงตำแหน่งและความรุนแรงแผ่นดินไหวขนาด 5.8 (ที่มา : usgs)

ผลกระทบ

จากเหตุแผ่นดินไหวครั้งนี้ ส่งผลให้องค์พระประธานวัดภูมินทร์ จังหวัดน่าน เกิดรอยร้าวหลายจุด หลังคาพระอุโบสถหลุดลงมา บ้านเรือนประชาชน รีสอร์ท ในอำเภอบ่อเกลือ อาคารเรียนโรงเรียนบ้านน้ำรีพัฒนา อำเภอเฉลิมพระเกียรติ เกิดรอยร้าวหลายแห่ง และสามารถรับรู้ถึงแรงสั่นสะเทือนในพื้นที่อำเภอเมือง เชียงกลาง แม่จริม บ่อเกลือ จังหวัดน่าน อำเภอเมือง พาน จังหวัดเชียงราย อำเภอกวาง จังหวัดลำปาง อำเภอเมือง ร้องกวาง จังหวัดแพร่ อำเภอเมือง น้ำปาด จังหวัดอุดรธานี อำเภอเมือง เชียงคน จังหวัดเลย อำเภอเมือง จังหวัดขอนแก่น อำเภอเมือง น้ำโสม จังหวัดอุดรธานี ไม่มีรายงานผู้บาดเจ็บหรือเสียชีวิต (ที่มา : กรมอุตุนิยมวิทยา กรมทรัพยากรธรณี และสำนักงานป้องกันและบรรเทาสาธารณภัยจังหวัดน่าน)



องค์พระประธาน วัดภูมินทร์ เกิดรอยแตกร้าว
(ที่มา : สำนักงานป้องกันและบรรเทาสาธารณภัยจังหวัดน่าน)



บ้านเรือน และรีสอร์ท อ.บ่อเกลือ เกิดรอยแตกร้าว (ที่มา : เครือข่าย ทธ.)

การดำเนินงานของ ทธ.

ให้คำแนะนำแก่ประชาชนในพื้นที่ และประสานหน่วยงานที่เกี่ยวข้องต่อไป