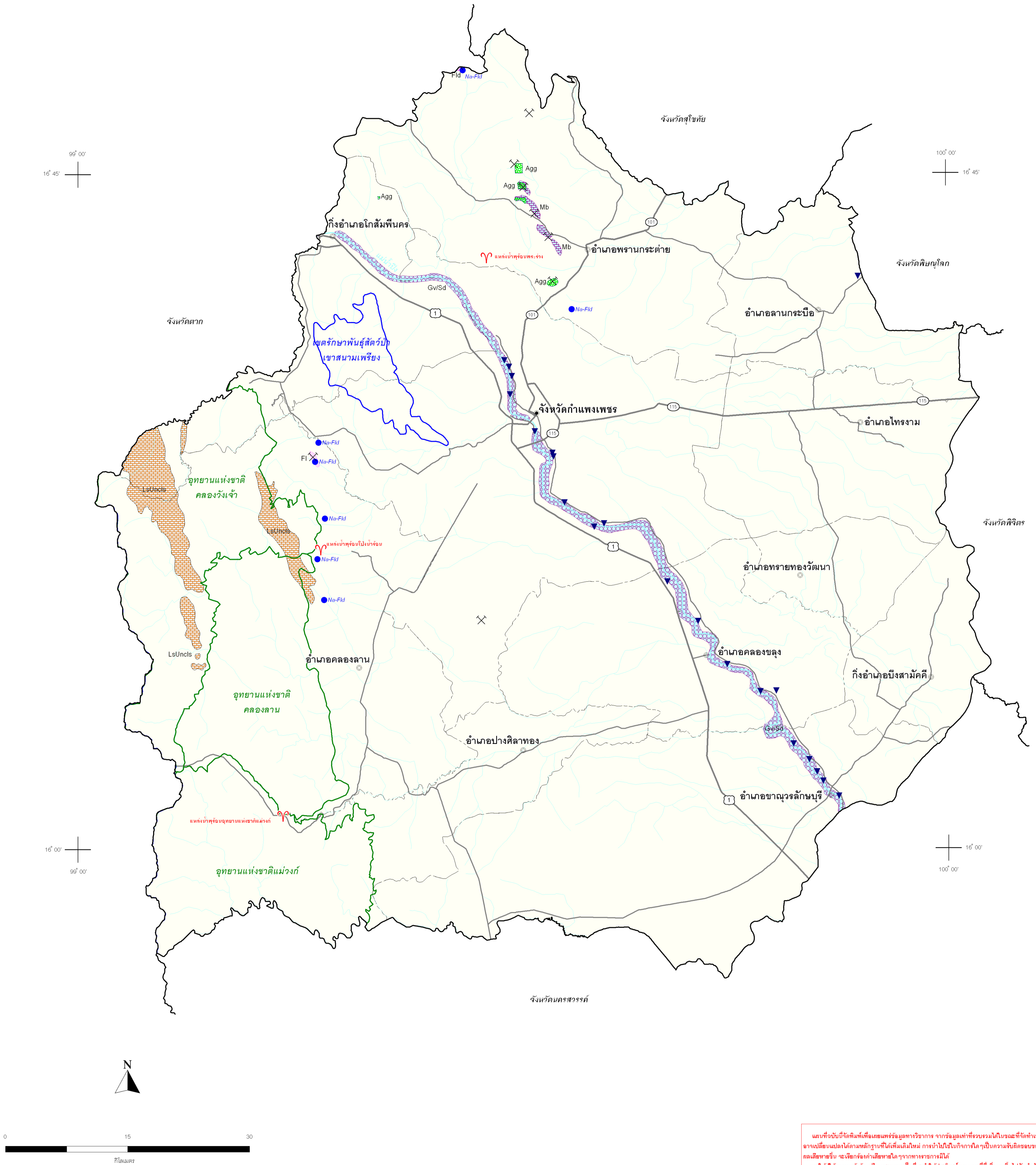





ทรัพยากรแร่จังหวัดกำแพงเพชร



แผนที่ฉบับนี้จัดทำขึ้นเพื่อเผยแพร่ข้อมูลทรัพยากรแร่ จากข้อมูลเท่าที่รวบรวมได้ในขณะนี้จัดทำเท่าที่พบ ข้อมูลต่างๆ อาจเปลี่ยนแปลงได้ตามสถานการณ์ได้เพิ่มเติมใหม่ การนำไปใช้ในงานวิชาการใดๆ เป็นความรับผิดชอบของผู้ใช้จากนักวิชาการเท่านั้น จะเรียกองค์ความรู้ที่ได้จากทางราชการไม่ได้
ขอให้ผู้ใช้งานตรวจสอบรายละเอียดและความถูกต้องก่อนนำไปใช้ประโยชน์อื่นที่เพิ่มเติมนับไม่ถ้วน สำนักทรัพยากรแร่ กรมทรัพยากรธรณี ถนนพระรามที่ 6 ถนน 10400 โทร 0-2621-9774

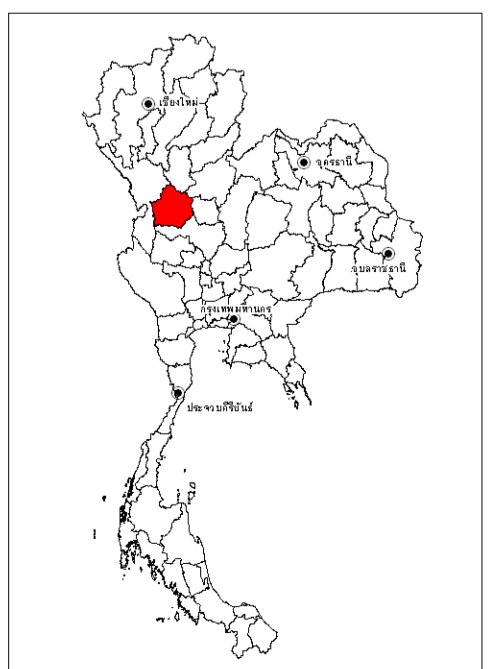
คำอธิบาย

- พื้นที่แหล่งแร่**
- FI ฟลูออไรต์
 - Fid เฟลด์สปาร์
 - GvSd ก้อนกรวด, ททราย
 - หินปูนที่ยังไม่ได้จำหน่าย
 - หินอ่อน

- พื้นที่ที่กำหนดเป็นแหล่งหินอุตสาหกรรม**
- หินปูน

- ตำแหน่งประทานบัตร
- ตำแหน่งชุด ตัก และ/หรือ คูตทราย (ก่อสร้าง)
- น้ำร้อน
- ที่ตั้งจังหวัด อำเภอ
- เขตจังหวัด (โดยประมาณ)
- เขตอำเภอ (โดยประมาณ)
- เขตอุทยานแห่งชาติ (โดยประมาณ)
- เขตรักษาพันธุ์สัตว์ป่า (โดยประมาณ)
- ถนน
- แม่น้ำ คลอง ห้วย

กรมทรัพยากรธรณี
กระทรวงทรัพยากรธรรมชาติและสิ่งแวดล้อม
อภิชาติ ชวเจริญพันธ์ : อธิบดีกรมทรัพยากรธรณี
ปรีชา เลาหุ : รักษาการแทนผู้อำนวยการสำนักทรัพยากรธรณี
2550



คำนิยาม
พื้นที่แหล่งแร่ หมายถึง พื้นที่ใดพื้นที่หนึ่งซึ่งมีแหล่งแร่หรือหินแร่ชนิดเดียวหรือหลายชนิดรวมกันในพื้นที่นั้น รวมทั้งพื้นที่ที่มีค่าของแร่ชนิดและ/หรือปริมาณโดยการกำหนดขอบเขตพื้นที่แหล่งแร่ใช้ข้อมูลวิชาการทางธรณีวิทยาเป็นปัจจัยหลัก