



บันทึกข้อความ

ส่วนราชการ กอท. ส่วนติดตามและประเมินผล โทร. ๐ ๒๖๒๑ ๙๘๑๕ โทรสาร ๐ ๒๖๒๑ ๙๘๒๐

ที่ กอท. ๐๓/ก พงพ

วันที่ ๒๔ เมษายน ๒๕๖๒

เรื่อง สรุปผลการประชุมรายงานผลการดำเนินงานตามตัวชี้วัด รอบที่ ๑ (๖ เดือน) ประจำปีงบประมาณ พ.ศ. ๒๕๖๒ ของ ทธ.

เรียน ผอ.กอง/ผอ.ศูนย์/ล.สสท./ผอ.สทช.๑ - ๔/ผอ.กพร./ผอ.กนต./ผอ.ตสน./หน.กคจ.

ตามที่ อทธ. ได้อนุมัติให้ กอท. จัดการประชุมรายงานผลการดำเนินงานตามตัวชี้วัด รอบที่ ๑ (๖ เดือน) ประจำปีงบประมาณ พ.ศ. ๒๕๖๒ ของ ทธ. เมื่อวันอังคารที่ ๒ เมษายน ๒๕๖๒ ณ ห้องประชุม ทธ. ชั้น ๑ อาคารเพชร โดยมีวัตถุประสงค์เพื่อให้การดำเนินงานตามตัวชี้วัดของ ทธ. ประจำปีงบประมาณ พ.ศ. ๒๕๖๒ เป็นไปตามวัตถุประสงค์ และสามารถนำผลการดำเนินงานไปใช้ประกอบการประเมินผลการปฏิบัติงานของหน่วยงาน อีกทั้ง การติดตามและประเมินผลการปฏิบัติราชการโครงการบูรณาการ ทธ. ประจำปีงบประมาณ พ.ศ. ๒๕๖๒ สัมฤทธิ์ผลตามแผนการติดตามและประเมินผลฯ ที่วางไว้ นั้น

กอท. จึงใคร่ขอส่งสรุปผลการประชุมรายงานผลการดำเนินงานตามตัวชี้วัด รอบที่ ๑ (๖ เดือน) ประจำปีงบประมาณ พ.ศ. ๒๕๖๒ ของ ทธ. (เอกสารแนบ) เพื่อให้ท่านนำข้อเสนอแนะจากคณะทำงานติดตามและประเมินผลการปฏิบัติราชการโครงการบูรณาการ ทธ. รวมถึงแนวทางการแก้ไขปัญหาที่ได้จากการประชุมฯ มาใช้ปรับปรุงประสิทธิภาพการดำเนินงานตามตัวชี้วัด ทธ. ให้แล้วเสร็จตามเป้าหมายและกรอบระยะเวลาที่กำหนดต่อไป

จึงเรียนมาเพื่อโปรดทราบ

(นายสุรภาคย์ อิ่มสมุทร)

ผู้อำนวยการกองอนุรักษ์และจัดการทรัพยากรธรณี

รายงานการประชุมรายงานผลการดำเนินงานตามตัวชี้วัด รอบที่ ๑ (๖ เดือน)

ประจำปีงบประมาณ พ.ศ. ๒๕๖๒ ของกรมทรัพยากรธรณี

วันอังคารที่ ๒ เมษายน ๒๕๖๒ เวลา ๐๙.๐๐ – ๑๗.๐๐ น.

ณ ห้องประชุมกรมทรัพยากรธรณี ชั้น ๑ อาคารเพชร

ผู้ร่วมประชุม

๑. ประธานการประชุมฯ

๑. นายสมหมาย เตชวาล อธิบดีกรมทรัพยากรธรณี บริหารราชการส่วนกลาง

๒. คณะทำงานติดตามและประเมินผลการปฏิบัติราชการโครงการบูรณาการ ทธ.

๑. นายนิวัติ มณีขัติย์ รอง อทธ.	ประธานคณะทำงานติดตามและประเมินผลฯ
๒. นายบุญรุ่ง เสื่องามเอี่ยม ผตร.	คณะทำงานติดตามและประเมินผลฯ
๓. นายนราเมศวร์ ธีระรังสีกุล ผชช.	คณะทำงานติดตามและประเมินผลฯ
๔. นายนิรันตร์ ชัยมณี ผชช.	คณะทำงานติดตามและประเมินผลฯ
๕. นายปัญญา จารุศิริ ผชช.	คณะทำงานติดตามและประเมินผลฯ
๖. นายสุภาภักย์ อิมสมุทธร ผอ.กอท.	คณะทำงานติดตามและประเมินผลฯ และเลขานุการ
๗. นายเมธา ยังสนอง ผอ.กพร.	คณะทำงานติดตามและประเมินผลฯ และผู้ช่วยเลขานุการ
๘. นายคณิต ประสิทธิการกุล ผอ.ส่วนติดตามและประเมินผล	คณะทำงานติดตามและประเมินผลฯ และผู้ช่วยเลขานุการ

๓. ผู้รับผิดชอบหลักของโครงการบูรณาการ ทธ. ตามแต่ละตัวชี้วัด ประจำปีงบประมาณ พ.ศ. ๒๕๖๒

๑. นายมนตรี เหลืองอิงคะสุต ผอ.กทร.	กทร.
๒. นายสันต์ อัสวพัชระ แทน ผอ.กธว.	กธว.
๓. นายอนุกุล วงศ์ใหญ่ ผอ.กทธ.	กทธ.
๔. นางสุรีย์ ธีระรังสีกุล ผอ.กธส.	กธส.
๕. นายนิมิตร ศรคลัง รักษาการ ผอ.กคบ.	กคบ.
๖. น.ส.ปิยนันท์ อำนางสกุลฤทธิ แทน ผอ.กвт.	กвт.
๗. น.ส.จุฬานี โกวิทยา แทน ผอ.ศทส.	ศทส.
๘. น.ส.เสาวลักษณ์ ศรีดาแก้ว ล.สลก.	สลก.
๙. นายธีรพงษ์ ทองมาก ผอ.กนต.	กนต.
๑๐. นายสุธี จงอัจฉริยกุล แทน ผอ.สทข.๑	สทข.๑
๑๑. นายทินกร ทาทอง ผอ.สทข.๒	สทข.๒
๑๒. นายธวัชชัย เทพสุวรรณ ผอ.สทข.๓	สทข.๓
๑๓. นายปรัชญา บำรุงสงฆ์ แทน ผอ.สทข.๔	สทข.๔
๑๔. นายปานิสร่า พสุรัตน์ รักษาการ ผอ.กตณ.	กตณ.

๓. ผู้ที่เกี่ยวข้องในโครงการบูรณาการ ทธ. ตามแต่ละตัวชี้วัด ประจำปีงบประมาณ พ.ศ. ๒๕๖๒

๑. น.ส.ปานใจ	สารพันโชติวิทยา	นักธรณีวิทยาชำนาญการพิเศษ	กทร.
๒. น.ส.กฤตยา	ปัทมาลัย	นักธรณีวิทยาชำนาญการพิเศษ	กทร.
๓. นายอภิชาติ	ไพยารมณ	นักธรณีวิทยาชำนาญการพิเศษ	กทร.
๔. นายศักดิ์ดา	ขุนดี	นักธรณีวิทยาชำนาญการพิเศษ	กทร.
๕. นายวชิรชัย	ศักดิ์อาภา	นักธรณีวิทยาชำนาญการพิเศษ	กทร.
๖. นายสุวิทย์	โคสุวรรณ	นักธรณีวิทยาชำนาญการพิเศษ	กธส.
๗. น.ส.ศิริประภา	ชาติประเสริฐ	นักธรณีวิทยาชำนาญการพิเศษ	กธส.
๘. นายสมศักดิ์	วัฒนปฤดา	นักธรณีวิทยาชำนาญการพิเศษ	กธส.
๙. น.ส.ธัญญธร	โตนรัตน์	นักธรณีวิทยาชำนาญการพิเศษ	กคบ.
๑๐. นายปรีชา	สายทอง	นักธรณีวิทยาชำนาญการพิเศษ	กคบ.
๑๑. น.ส.ดรุณี	เจนใจ	นักธรณีวิทยาชำนาญการพิเศษ	กคบ.
๑๒. น.ส.อังศุมาลิน	พันโท	นักธรณีวิทยาชำนาญการพิเศษ	ศทส.
๑๓. น.ส.ธมลวรรณ	วุ่นพันธ์	นักวิชาการทรัพยากรธรณีชำนาญการพิเศษ	กвт.
๑๔. น.ส.จันทร์แรม	พุทธเสมอ	นักวิเคราะห์นโยบายและแผนชำนาญการพิเศษ	กอท.
๑๕. นายภาสวิชัย	จุลมูล	นักทรัพยากรบุคคลชำนาญการพิเศษ	สลก.
๑๖. น.ส.มยุรี	ธรรมานุสาร	นักประชาสัมพันธ์ชำนาญการพิเศษ	สลก.
๑๗. นางนรีกาญจน์	บรมสุข	นักธรณีวิทยาชำนาญการ	กธว.
๑๘. นายนุชิต	ศิริทองคำ	นักธรณีวิทยาชำนาญการ	กทร.
๑๙. นายเฉลิมพร	กาญจนสถิตย์	นักธรณีวิทยาชำนาญการ	กทร.
๒๐. น.ส.วันเพ็ญ	อ่วมใจบุญ	นักธรณีวิทยาชำนาญการ	กทร.
๒๑. นายอภิชัย	กาจนพันธ์ุ	นักธรณีวิทยาชำนาญการ	กทร.
๒๒. น.ส.ธีระพร	สุประดิษฐอาภรณ์	นักธรณีวิทยาชำนาญการ	กอท.
๒๓. น.ส.พรรณนิภา	แซ่เทียน	นักธรณีวิทยาชำนาญการ	กอท.
๒๔. น.ส.มัลลิกา	นิลล้อม	นักธรณีวิทยาชำนาญการ	กอท.
๒๕. นายวุฒิพงษ์	ไชยเสน	นักธรณีวิทยาชำนาญการ	กอท.
๒๖. นายชัยสิทธิ์	เครือสอน	นักธรณีวิทยาชำนาญการ	กอท.
๒๗. นายปฏิพล	ดลรุ่ง	นักวิชาการทรัพยากรธรณีชำนาญการ	สลก.
๒๘. ว่าที่ร้อยตรีทศพล	สังข์ศิริินทร์	นักวิชาการทรัพยากรธรณีชำนาญการ	กอท.
๒๙. น.ส.นุชจรี	เจริญบุญวานนท์	นักวิชาการคอมพิวเตอร์ชำนาญการ	ศทส.
๓๐. น.ส.เบ็ญจพรรณ	บุญเล็ก	นักทรัพยากรบุคคลชำนาญการ	สลก.
๓๑. นายศรพรหม	วิโรจน์วรรณ	นักจัดการงานทั่วไปชำนาญการ	สลก.
๓๒. นางดารณี	รุ่งเรืองกุล	เจ้าพนักงานธุรการชำนาญงาน	กทร.
๓๓. นางวรรณิ	เต็มสวัสดิ์	เจ้าพนักงานธุรการชำนาญงาน	กอท.
๓๔. น.ส.วาทีณี	ธนภัทรนิธกร	เจ้าพนักงานธุรการชำนาญงาน	กพร.
๓๕. นายชาญเดช	จันทร์ตัน	นักธรณีวิทยาปฏิบัติการ	กธว.
๓๖. นายฐนิศร์	จุพะ	นักธรณีวิทยาปฏิบัติการ	กทร.
๓๗. นายปารเมศ	คำฟู	นักธรณีวิทยาปฏิบัติการ	กอท.

๓๘. น.ส.ณัฐวรรณ	แดงสุก	นักธรณีวิทยาปฏิบัติการ	ศทส.
๓๙. นายฉัตรธรรมธร	ยิ่งยวดอำไพ	นักวิเคราะห์นโยบายและแผนปฏิบัติการ	กอท.
๔๐. นางจริภาพร	ชัยเลิศวนิชกุล	นักวิเคราะห์นโยบายและแผนปฏิบัติการ	กอท.
๔๑. น.ส.วรอร	สงกะมลสินท์	นักวิเคราะห์นโยบายและแผนปฏิบัติการ	กพร.
๔๒. นายฤทธิชัย	บัวชื่น	นักจัดการงานทั่วไปปฏิบัติงาน	สกก.
๔๓. น.ส.ฝนทิพย์	สุรสิพ	นักประชาสัมพันธ์ปฏิบัติการ	สกก.
๔๔. นายสรารุช	ปัญญาณะ	นักประชาสัมพันธ์ปฏิบัติการ	สกก.
๔๕. น.ส.นิรภัก	ทองดี	เจ้าหน้าที่ธุรการปฏิบัติงาน	กอท.
๔๖. น.ส.อุทุมพร	วงศ์ศรีชา	นักธรณีวิทยา	กอท.
๔๗. นายสรวิศ	นราอภิวัดน์	นักธรณีวิทยา	กอท.
๔๘. นายพชพล	คำภีระ	นักธรณีวิทยา	กอท.
๔๙. นายเผ่าพันธุ์	ประเสริฐ	เศรษฐกร	กอท.
๕๐. นางสาวธัญญรัศม์	รัตนติลก ณ ภูเก็ต	เจ้าหน้าที่บริหารงานทั่วไป	สกก.
๕๑. น.ส.เพชรรัตน์	แสงกุดเรือ	เจ้าหน้าที่บริหารงานทั่วไป	กอท.
๕๒. น.ส.อรุณทัย	เสนาะ	เจ้าหน้าที่วิเคราะห์นโยบายและแผน	กพร.
๕๓. น.ส.สรिता	แช่แต่	เจ้าหน้าที่ธุรการ	กพร.
๕๔. น.ส.สมหญิง	ขำจร	เจ้าหน้าที่บันทึกข้อมูล	กอท.
๕๕. น.ส.ภควดี	อยู่ฤกษ์	เจ้าหน้าที่วิเทศสัมพันธ์	กอท.
๕๖. น.ส.จิตติมา	คำเกลี้ยง	เจ้าหน้าที่วิเทศสัมพันธ์	กอท.
๕๗. นายวิรัช	ศรสุรินทร์	ช่างสำรวจ	กอท.

เริ่มประชุม เวลา ๐๙.๐๐ น.

**๑. พิธีเปิดการประชุมรายงานผลการดำเนินงานตามตัวชี้วัดรอบที่ ๑ (๖ เดือน) ประจำปีงบประมาณ พ.ศ. ๒๕๖๒
ของกรมทรัพยากรธรณี**

นายสุภาภคย์ อิมสมุทร ผอ.กอท. กล่าวรายงานต่อที่ประชุมฯ ถึงวัตถุประสงค์ของการประชุม รายงานผลการดำเนินงานตามตัวชี้วัดรอบที่ ๑ (๖ เดือน) ประจำปีงบประมาณ พ.ศ. ๒๕๖๒ พร้อมทั้งกรอบการประเมินตัวชี้วัดโครงการบูรณาการ ทธ. จำนวน ๓ กลุ่ม คือ ๑) โครงการตามมาตรการปรับปรุงประสิทธิภาพในการปฏิบัติราชการ (มาตรา ๔๔) ๒) โครงการตาม พ.ร.บ. งบประมาณ พ.ศ. ๒๕๖๒ และ ๓) โครงการตามภารกิจสนับสนุนงานยุทธศาสตร์ รวม ๒๒ ตัวชี้วัด

นายสมหมาย เตชวาล อทธ. ประธานที่ประชุมกล่าวเปิดการประชุม โดยกล่าวถึงความสำคัญของการรายงานผลการดำเนินงานตามตัวชี้วัดรอบที่ ๑ ซึ่งเป็นภาพรวมการทำงานของกรมในระยะเวลา ๖ เดือนที่ผ่านมาของปีงบประมาณ พ.ศ.๒๕๖๒ เป็นการรายงานความก้าวหน้า รวมถึงปัญหา อุปสรรค ที่เกิดขึ้น อีกทั้งเพื่อหารือแนวทางแก้ไขปัญหาร่วมกัน เพื่อสามารถดำเนินงานในส่วนที่เหลือ ให้แล้วเสร็จตามแผนที่วางไว้

๒. รายงานผลการดำเนินงานตามตัวชี้วัดรอบที่ ๑ (๖ เดือน) ประจำปีงบประมาณ พ.ศ. ๒๕๖๒

โดยผู้รับผิดชอบหลักของโครงการบูรณาการ ทธ. ตามแต่ละตัวชี้วัด ประจำปีงบประมาณ พ.ศ. ๒๕๖๒ ของแต่ละหน่วยงานผู้รับผิดชอบตัวชี้วัดทั้ง ๒๒ ตัวชี้วัด ได้รายงานผลตามกรอบการประเมินรายตัวชี้วัด ระหว่างเวลา ๐๙.๐๐ - ๑๗.๐๐ น. ต่อผู้บริหารฯ คณะทำงานติดตามและประเมินผลการปฏิบัติราชการฯ และผู้เข้าร่วมประชุม เรียงลำดับดังนี้

- ตัวชี้วัดตามมาตรการปรับปรุงประสิทธิภาพในการปฏิบัติราชการ (มาตรา ๔๔)
 ๑. จำนวนข้อมูลพื้นที่เสี่ยงภัยดินถล่มระดับชุมชน
โดย กองธรณีวิทยาสิ่งแวดล้อม
 ๒. ความสำเร็จของการจัดทำแผนที่ศักยภาพแร่
โดย กองทรัพยากรแร่
 ๓. การเสนอชื่ออุทยานธรณีเป็นอุทยานธรณีโลก จังหวัดเพชรบูรณ์
โดย กองธรณีวิทยา
 ๔. การชี้แจงประเด็นสำคัญที่ทันต่อสถานการณ์ (ถ้ามี)
โดย สำนักงานเลขานุการกรม
 ๕. ร้อยละของคู่มือสำหรับประชาชนตาม พ.ร.บ.การอำนวยความสะดวกฯ ที่ส่วนราชการสามารถลดระยะเวลาได้ไม่น้อยกว่าร้อยละ ๓๐
โดย กองคุ้มครองซากดึกดำบรรพ์
 ๖. การดำเนินการตามแผนปฏิรูปองค์การของส่วนราชการ ประจำปีงบประมาณ พ.ศ. ๒๕๖๒
โดย กลุ่มพัฒนาระบบบริหาร
- ตัวชี้วัด พ.ร.บ. งบประมาณรายจ่าย ประจำปีงบประมาณ พ.ศ. ๒๕๖๒
 ๑. การอนุรักษ์และจัดการแหล่งทรัพยากรธรณีเพื่อการพัฒนาอย่างยั่งยืน
โดย กองธรณีวิทยา และสำนักงานทรัพยากรธรณีเขต ๑
 ๒. แหล่งธรณีวิทยาได้รับการพัฒนาศักยภาพให้เป็นแหล่งท่องเที่ยว ๘ แหล่ง
โดย กองธรณีวิทยา และสำนักงานทรัพยากรธรณีเขต ๑ - ๔
 ๓. การยกระดับการท่องเที่ยวยุคก่อนประวัติศาสตร์
โดย สำนักงานทรัพยากรธรณีเขต ๒
 ๔. การจัดทำมาตรฐาน และคลังข้อมูลด้านธรณีวิทยา และทรัพยากรธรณี
โดย กองธรณีวิทยา
 ๕. การสำรวจข้อมูลพื้นฐานด้านธรณีวิทยาและทรัพยากรธรณี
โดย กองเทคโนโลยีธรณี
 ๖. การจัดทำนโยบาย แผน มาตรการ แนวทาง และข้อเสนอการบริหารจัดการทรัพยากรธรณี
โดย กองอนุรักษ์และจัดการทรัพยากรธรณี
 ๗. การบริหารจัดการ จัดตั้งและพัฒนาพิพิธภัณฑ์ซากดึกดำบรรพ์ ธรณีวิทยาและธรรมชาติวิทยา
โดย สำนักงานทรัพยากรธรณีเขต ๒ และ ๔
 ๘. การคุ้มครองแหล่งและซากดึกดำบรรพ์
โดย กองคุ้มครองซากดึกดำบรรพ์
 ๙. การประสานความร่วมมือระหว่างประเทศ
โดย กองอนุรักษ์และจัดการทรัพยากรธรณี
 ๑๐. การพัฒนาคุณภาพการบริหารจัดการภาครัฐและการฝึกอบรมบุคลากรกรมทรัพยากรธรณี
โดย กลุ่มพัฒนาระบบบริหาร
 ๑๑. การให้บริการด้านธรณีวิทยาและทรัพยากรธรณี
โดย กองวิเคราะห์และตรวจสอบทรัพยากรธรณี

๑๒. การบริหารและพัฒนาเทคโนโลยีสารสนเทศธรณีวิทยาและทรัพยากรธรณี
โดย ศูนย์เทคโนโลยีสารสนเทศและการสื่อสาร

๑๓. การสำรวจ ศักยภาพธรณีฐานและการเปลี่ยนแปลงชายฝั่งทะเล
โดย กองเทคโนโลยีธรณี

● ตัวชี้วัดตามภารกิจสนับสนุนงานยุทธศาสตร์

๑. ระดับความสำเร็จของงานวิจัยกรมทรัพยากรธรณี

โดย กองวิเคราะห์และตรวจสอบทรัพยากรธรณี

๒. ระดับความสำเร็จการดำเนินมาตรการลด และคัดแยกขยะมูลฝอยในหน่วยงานภาครัฐ

โดย กลุ่มพัฒนาระบบบริหาร

๓. ระดับความสำเร็จในการประเมินองค์กรหน่วยงานภาครัฐ พ.ศ. ๒๕๖๒

โดย กลุ่มพัฒนาระบบบริหาร


โดยมีผลการนำเสนอ สรุปได้ตามตารางที่แนบมาพร้อมนี้

๓. พิธีปิดการประชุมรายงานผลการดำเนินงานตามตัวชี้วัด รอบที่ ๑ (๖ เดือน)

นายนิวัติ มณีขัติย์ รอง อทธ. กล่าวขอบคุณ หน่วยงาน ทธ. ที่ได้รายงานผลการดำเนินงานตามตัวชี้วัดหลักทั้ง ๒๒ ตัวชี้วัดอย่างครบถ้วน สมบูรณ์ ทั้งนี้ได้มอบหมายให้หน่วยงานผู้รับผิดชอบตัวชี้วัดเร่งจัดทำสรุปผลการดำเนินงานรอบที่ ๑ ของแต่ละตัวชี้วัด โดยเฉพาะตัวชี้วัดตามมาตรการปรับปรุงประสิทธิภาพในการปฏิบัติราชการ ตามแบบฟอร์มที่กำหนด พร้อมทั้งแนบหลักฐานเชิงประจักษ์ในรูปแบบไฟล์ดิจิทัลหรือแฟ้มเอกสาร นำส่งให้ กอท. ภายในวันที่ ๘ เมษายน ๒๕๖๒ เพื่อรวบรวมและดำเนินการต่อไป


ปิดการประชุม เวลา ๑๗.๐๐ น.

ลงชื่อ







(นายปารเมศ คำฟู)
นักธรณีวิทยาปฏิบัติการ
ผู้จตรายงานการประชุม

ลงชื่อ



(นายคณิต ประสิทธิการกุล)
ผู้อำนวยการส่วนติดตามและประเมินผล
และคณะทำงานและผู้ช่วยเลขานุการคณะทำงานติดตามและประเมินผลฯ
ผู้ตรวจรายงานการประชุม

ประมวลภาพกิจกรรม



รูปที่ ๑ นายสมหมาย เตชวาล อทธ. ให้เกียรติเป็นประธาน และกล่าวเปิดการประชุมฯ

รูปที่ ๒ นายสุวภาคย์ อิมสมุทฺร เลขาธิการคณะทำงานฯ และ ผอ.กอท. กล่าวรายงานการประชุมฯ

รูปที่ ๓ - ๔ การนำเสนอผลการดำเนินงานตามตัวชี้วัด รอบที่ ๑ (๖ เดือน) ของ ทธ. ประจำปีงบประมาณ พ.ศ. ๒๕๖๒ โดย ผู้แทนจากแต่ละหน่วยงาน ทธ.

รูปที่ ๕ - ๖ การให้ความเห็นและข้อเสนอแนะ เพื่อปรับปรุงและเพิ่มประสิทธิภาพการดำเนินงานของทุกตัวชี้วัด โดย ผู้เชี่ยวชาญเฉพาะด้านฯ ของ ทธ.

ผลการประเมินตัวชี้วัด ตามมาตรการปรับปรุงประสิทธิภาพในการปฏิบัติราชการ ปีงบประมาณ 2562

ชื่อตัวชี้วัด	เป้าหมาย รอบ 12 เดือน	เกณฑ์การประเมินรอบ 6 เดือน	หลักฐานเชิงปริมาณ	ข้อคิดเห็นเชิงคุณภาพ	คะแนนเฉลี่ย (5)
<p>1.1 จำนวนข้อมูลพื้นที่เสี่ยงภัยดินถล่มระดับชุมชน <u>หน่วยงานเจ้าภาพ</u> <u>กธส.</u> <u>หน่วยงานสนับสนุน</u> สทช. 1 - 4</p>	<p>1. ข้อมูลพื้นที่เสี่ยงภัยถล่มระดับชุมชน จำนวน 90 ตำบล 2. ประชาชนในพื้นที่ที่มีการเตรียมพร้อมรับมือไม่น้อยกว่า 2,400 คน และประชาชนในพื้นที่เป้าหมายปลอดภัยในชีวิตจากเหตุการณ์ธรณีพิบัติภัยดินถล่ม ร้อยละ 100 3. การนำข้อมูลไปใช้ประโยชน์ในพื้นที่รวม 4 ลุ่มน้ำ และจำนวนอาสาสมัครแกนนำเฝ้าระวังแจ้งเตือนธรณีพิบัติภัยเพิ่มขึ้นจากที่ผ่านมา 100 คน</p>	<p>ระดับ 1-4 ข้อมูลพื้นที่ต้นแบบแผนพื้นที่เสี่ยงภัยดินถล่มระดับชุมชน 1 ตำบล ระดับ 5 ประชาชนในพื้นที่ที่มีการเตรียมพร้อมรับมือไม่น้อยกว่า 800ราย</p>	<p>ระดับ 1-4</p> <ul style="list-style-type: none"> ▪ รายงานการประเมินผลส่วนราชการตาม ม.44 ประจำปีงบประมาณ พ.ศ. 2562 (รอบ 6 เดือน) ▪ ข้อมูลพื้นที่ต้นแบบ 1 ตำบล ประกอบด้วย รายงาน แผนที่ และชั้นข้อมูลพื้นที่ต้นแบบตำบลวังบาล อำเภอหล่มเก่า จังหวัดเพชรบูรณ์ <p>ระดับ 5</p> <ul style="list-style-type: none"> ▪ ตารางสรุปจำนวนประชาชนในพื้นที่ที่มีการเตรียมพร้อมรับมือ 985 ราย ▪ บันทึกอนุมัติจัดประชุมโครงการเสริมสร้างประสิทธิภาพฯ ในจังหวัดระยอง จันทบุรี สุราษฎร์ธานี นครศรีธรรมราช และเชียงใหม่ และโครงการสร้างระบบเชื่อมโยงโครงข่ายชุมชน จังหวัดน่าน และสรุปผลการดำเนินการ ▪ ตัวอย่างเอกสารประกอบการประชุมสัมมนาฯ 	<ul style="list-style-type: none"> ▪ ข้อมูลทางวิชาการพื้นที่ต้นแบบ (ระดับ 1-4) ครบถ้วนตามเกณฑ์ทางวิชาการ ▪ เป้าหมายประชาชนในพื้นที่มีการเตรียมพร้อมมาได้ตามดำเนินการเกินกว่าที่กำหนดไว้ โดยแสดงหลักฐานไว้ครบถ้วน ▪ การจัดส่งรายงานและนำเสนอข้อมูลเป็นไปตามเวลาที่กำหนด ▪ การจัดจ้างและการใช้จ่ายงบประมาณล่าช้ามากส่งผลให้การใช้จ่ายงบประมาณต่ำกว่าแผน 	<p>4.58</p>

ผลการประเมินตัวชี้วัด ตามมาตรการปรับปรุงประสิทธิภาพในการปฏิบัติราชการ ปีงบประมาณ 2562

ชื่อตัวชี้วัด	เป้าหมาย รอบ 12 เดือน	เกณฑ์การประเมินรอบ 6 เดือน	หลักฐานเชิงปริมาณ	ข้อคิดเห็นเชิงคุณภาพ	คะแนนเฉลี่ย (5)
<p>1.2. ความสำเร็จของการจัดทำแผนที่ศักยภาพแร่ <u>หน่วยงานเจ้าภาพ</u> กทร. กธว. <u>หน่วยงานสนับสนุน</u> กทร.</p>	<p>1.แผนที่และรายงานการกำหนดพื้นที่ที่มีศักยภาพในการทำเหมืองและจำแนกเขตแหล่งแร่เชิงพื้นที่ หรือรายชนิดแร่ รวม 4 พื้นที่</p> <p>2.แผนที่และรายงานการจัดการแหล่งทรัพยากรธรณีเพื่อการพัฒนาพื้นที่โครงการขนาดใหญ่ ภาครัฐรวม ๒ พื้นที่</p> <p>3. การจัดหาแหล่งทรัพยากรธรณีเพื่อการพัฒนาพื้นที่โครงการขนาดใหญ่ภาครัฐรวม ๒ พื้นที่ ผ่านการระดมความคิดเห็นจากผู้มีส่วนเกี่ยวข้องหรือผู้มีส่วนได้เสีย</p> <p>4. ข้อมูลผลการกำหนดพื้นที่ที่มีศักยภาพในการทำเหมืองและจำแนกเขตแหล่งแร่เชิงพื้นที่ หรือรายชนิดแร่ รวม ๔ พื้นที่ ได้นำเสนอต่อผู้บริหารหรือคณะกรรมการที่เกี่ยวข้องกับการบริหารจัดการแร่</p>	<p>ระดับ 1-5</p> <p>ความก้าวหน้าการกำหนดพื้นที่ที่มีศักยภาพในการทำเหมืองและจำแนกเขตแหล่งแร่เชิงพื้นที่ หรือรายชนิดแร่ รวม 4 พื้นที่ และการจัดหาแหล่งทรัพยากรธรณีเพื่อการพัฒนาพื้นที่โครงการขนาดใหญ่ภาครัฐรวม 2 พื้นที่</p>	<p>ระดับ 1-5</p> <ul style="list-style-type: none"> ■ รายงานการประเมินผลส่วนราชการตาม ม.44 ประจำปีงบประมาณ พ.ศ. 2562 (รอบ 6 เดือน) ■ รายงานความก้าวหน้ารอบ 6 เดือน การกำหนดพื้นที่ที่มีศักยภาพในการทำเหมืองและจำแนกเขตแหล่งแร่เชิงพื้นที่ หรือรายชนิดแร่ (แร่ควอตซ์ จังหวัดประจวบคีรีขันธ์) ■ รายงานความก้าวหน้ารอบ 6 เดือน การกำหนดพื้นที่ที่มีศักยภาพในการทำเหมืองและจำแนกเขตแหล่งแร่เชิงพื้นที่ หรือรายชนิดแร่ (แร่โพแทช จังหวัดมหาสารคาม) ■ รายงานความก้าวหน้ารอบ 6 เดือน การกำหนดพื้นที่ที่มีศักยภาพในการทำเหมืองและจำแนกเขตแหล่งแร่เชิงพื้นที่ หรือรายชนิดแร่ (แร่ทองคำ จังหวัดประจวบคีรีขันธ์-ชุมพร) ■ รายงานความก้าวหน้ารอบ 6 เดือน การกำหนดพื้นที่ที่มีศักยภาพในการทำเหมืองและจำแนกเขตแหล่งแร่เชิงพื้นที่ หรือรายชนิดแร่ (หินอุตสาหกรรม จังหวัดสระบุรี) ■ รายงานความก้าวหน้ารอบ 6 เดือน การจัดหาแหล่งทรัพยากรธรณีเพื่อการพัฒนาพื้นที่โครงการขนาดใหญ่ภาครัฐ การพัฒนาระเบียงเศรษฐกิจภาคตะวันออก (EEC: จังหวัดชลบุรี-ระยอง) ■ รายงานความก้าวหน้ารอบ 6 เดือน การจัดหาแหล่งทรัพยากรธรณีเพื่อการพัฒนาพื้นที่โครงการขนาดใหญ่ภาครัฐ การพัฒนาระเบียงเศรษฐกิจภาคตะวันออก (รถไฟทางคู่ ชุมทางจิระ-ขอนแก่น) 	<ul style="list-style-type: none"> ■ รายงานความก้าวหน้าทั้งหมด มีข้อมูลการรวบรวมผลงานเดิมและการสรุปข้อมูลกรณีศึกษาทั่วไป ■ รายงานความก้าวหน้าการกำหนดพื้นที่ฯ ทั้ง 4 พื้นที่อยู่ระหว่างการสำรวจในรายละเอียด ■ รายงานความก้าวหน้าการจัดการแหล่งทรัพยากรธรณีฯ ทั้ง 2 พื้นที่ที่มีความก้าวหน้าการดำเนินงานทางวิชาการที่ล่าช้า จึงควรเร่งรัดดำเนินการ ■ การใช้งบประมาณต่ำกว่าแผนมาก ■ การจัดส่งรายงานและนำเสนอข้อมูลเป็นไปตามเวลาที่กำหนด 	<p>4.25</p>

ผลการประเมินตัวชี้วัด ตามมาตรการปรับปรุงประสิทธิภาพในการปฏิบัติราชการ ปีงบประมาณ 2562

ชื่อตัวชี้วัด	เป้าหมาย รอบ 12 เดือน	เกณฑ์การประเมินรอบ 6 เดือน	หลักฐานเชิงปริมาณ	ข้อคิดเห็นเชิงคุณภาพ	คะแนนเฉลี่ย (5)
<p>1.3 การเสนอชื่ออุทยานธรณีเป็นอุทยานธรณีโลก จังหวัดเพชรบูรณ์ <u>หน่วยงานเจ้าภาพ</u> กรว. <u>หน่วยงานสนับสนุน</u> สทช.1 /กอท.</p>	<p>1. อุทยานธรณีเพชรบูรณ์มีการพัฒนาข้อมูลและหลักเกณฑ์ตามเงื่อนไขการเป็นอุทยานธรณีระดับท้องถิ่นของครบถ้วนตามองค์ประกอบที่ 1 ของตัวชี้วัด</p> <p>2.อุทยานธรณีเพชรบูรณ์มีความพร้อมในการนำเสนอเพื่อขอรับการตรวจประเมินเป็นอุทยานธรณีระดับประเทศครบถ้วนตามองค์ประกอบที่ 2 ของตัวชี้วัด</p> <p>3.มีการดำเนินการผ่านกลไกคณะกรรมการส่งเสริมการอนุรักษ์แหล่งธรณีวิทยาและจัดตั้งอุทยานธรณี</p>	<p>ระดับ 1-5 ความก้าวหน้าการพัฒนาข้อมูลและหลักเกณฑ์ตามเงื่อนไขการเป็นอุทยานธรณีระดับท้องถิ่นของอุทยานธรณีเพชรบูรณ์</p>	<p>ระดับ 1-5</p> <ul style="list-style-type: none"> ▪ รายงานการประเมินผลส่วนราชการตาม ม.44 ประจำปีงบประมาณ พ.ศ. 2562 (รอบ 6 เดือน) ▪ หลักฐานแสดงการประเมินคุณค่าแหล่งธรณีวิทยาในพื้นที่ ▪ หลักฐานแสดงการจัดทำเครือข่ายอนุรักษ์ธรณีวิทยา ศูนย์เรียนรู้ทางวิชาการและการเสริมสร้างการมีส่วนร่วม ประกอบด้วย <ul style="list-style-type: none"> ▪ หนังสือกรมทรัพยากรธรณีที่ ทส 0507/3674 ลงวันที่ 28 กันยายน 2561 สรุปการประชุมหารือฯ ▪ หนังสือจังหวัดเพชรบูรณ์ที่ พช 0014.4/ว14992 ลงวันที่ 19 ตุลาคม 2561 ขอเชิญประชุมคณะกรรมการฯ ครั้งที่ 4/2561 และผลการประชุมคณะกรรมการฯดังกล่าว ▪ การจัดทำโครงสร้างองค์กรฯ โดยจังหวัดเพชรบูรณ์มีคำสั่งที่ 358/2561 เรื่องแต่งตั้งคณะกรรมการโครงการจัดตั้งอุทยานธรณีวิทยาจังหวัดเพชรบูรณ์ลงวันที่ 8 กุมภาพันธ์ 2561 	<ul style="list-style-type: none"> ▪ หลักฐานแสดงการประเมินคุณค่าแหล่งธรณีวิทยาในพื้นที่ไม่สมบูรณ์ ไม่มีรูปเล่มรายงานความก้าวหน้า จึงไม่สามารถประเมินได้ ▪ การจัดทำเครือข่ายอนุรักษ์ธรณีวิทยาดำเนินการตามเกณฑ์การประเมิน อย่างไรก็ตามทราบว่าได้มีการลงพื้นที่หลายครั้งเพื่อสร้างความเข้าใจแก่ท้องถิ่นถึงความสำคัญของอุทยานธรณี แต่ไม่แสดงหลักฐานดังกล่าว ▪ การจัดส่งรายงานและนำเสนอข้อมูลล่าช้ากว่าที่กำหนดมาก และการนำเสนอผลงานไม่สมบูรณ์ ▪ ขาดการให้ความสำคัญกับการตรวจติดตามประเมินผล 	<p>3.83</p>

ผลการประเมินตัวชี้วัด ตามมาตรการปรับปรุงประสิทธิภาพในการปฏิบัติราชการ ปีงบประมาณ 2562

ชื่อตัวชี้วัด	เป้าหมาย รอบ 12 เดือน	เกณฑ์การประเมินรอบ 6 เดือน	หลักฐานเชิงปริมาณ	ข้อคิดเห็นเชิงคุณภาพ	คะแนนเฉลี่ย (5)
1.4 การชี้แจงประเด็นสำคัญที่ติดต่อสถานการณ์ (ถ้ามี) <u>หน่วยงานเจ้าภาพ</u> สลก.	ผลคะแนนการชี้แจงประเด็นสำคัญที่ติดต่อสถานการณ์ไม่น้อยกว่า 100 คะแนน	ระดับที่ 1-5 ผลคะแนนการชี้แจงประเด็นสำคัญที่ติดต่อสถานการณ์ไม่น้อยกว่า 100 คะแนน	ระดับที่ 1-5 ไม่มี เนื่องจากไม่มีการชี้แจงประเด็นสำคัญในรอบ 6 เดือน	ไม่มี	4.83

ผลการประเมินตัวชี้วัด ตามมาตรการปรับปรุงประสิทธิภาพในการปฏิบัติราชการ ปีงบประมาณ 2562

ชื่อตัวชี้วัด	เป้าหมาย รอบ 12 เดือน	เกณฑ์การประเมิน	หลักฐานเชิงปริมาณ	ข้อคิดเห็นเชิงคุณภาพ	คะแนนเฉลี่ย (5)
<p>1.5 ร้อยละของคู่มือสำหรับประชาชน ตาม พ.ร.บ.การอำนวยความสะดวกฯ ที่ส่วนราชการสามารถลดระยะเวลาได้ไม่น้อยกว่าร้อยละ 30</p> <p><u>หน่วยงานเจ้าภาพ</u> กคป. <u>หน่วยงานสนับสนุน</u> กนต.</p>	<p>คู่มือบริการประชาชนตาม พ.ร.บ. การอำนวยความสะดวกฯ จำนวน 6 คู่มือ สามารถลดระยะเวลาได้ไม่น้อยกว่าร้อยละ 30 และได้รับเผยแพร่ ประชาสัมพันธ์สู่ประชาชนทั่วไปผ่านช่องทางต่างๆ</p>	<p>ระดับที่ 1-5</p> <p>ความก้าวหน้าในการดำเนินการปรับปรุงคู่มือบริการประชาชนตาม พ.ร.บ. การอำนวยความสะดวกฯ รวม 3 คู่มือ</p>	<p>ระดับ 1-5</p> <ul style="list-style-type: none"> ▪ รายงานการประเมินผลส่วนราชการตาม ม.44 ประจำปีงบประมาณ พ.ศ. 2562 (รอบ 6 เดือน) ▪ ร่างการปรับปรุงคู่มือสำหรับประชาชนทั้ง 6 คู่มือ ▪ คำสั่งแต่งตั้งคณะทำงานปรับปรุงและพัฒนากฎหมายและอนุบัญญัติที่อยูในความรับผิดชอบของกรมทรัพยากรธรณี 	<ul style="list-style-type: none"> ▪ ในเชิงปริมาณ ดำเนินการได้เกินเป้าหมายที่วางไว้ และมีการแต่งตั้งคณะทำงานเพื่อกำกับดูแลและดำเนินงานให้มีความถูกต้อง ชัดเจนและโปร่งใสแล้ว ▪ มีประเด็นในเรื่องระยะเวลาที่ควรจะลดได้มากกว่าที่กำหนดไว้ ▪ การจัดส่งรายงานและนำเสนอข้อมูลเป็นไปตามเวลาที่กำหนด 	<p>4.67</p>

ผลการประเมินตัวชี้วัด ตามมาตรการปรับปรุงประสิทธิภาพในการปฏิบัติราชการ ปีงบประมาณ 2562

ชื่อตัวชี้วัด	เป้าหมาย รอบ 12 เดือน	เกณฑ์การประเมินรอบ 6 เดือน	หลักฐานเชิงปริมาณ	ข้อคิดเห็นเชิงคุณภาพ	คะแนนเฉลี่ย (5)
<p>1.6 การดำเนินการตามแผนปฏิรูปองค์การของส่วนราชการ ประจำปีงบประมาณ พ.ศ. 2562</p> <p><u>หน่วยงานเจ้าภาพ</u> กพร. <u>หน่วยงานสนับสนุน</u> กคบ. ศทส. กนต. กทร. กвт.</p>	<p>1. การดำเนินการตามประเด็นสำคัญที่ให้ส่วนราชการดำเนินการแล้วเสร็จจำนวน 3 เรื่อง</p> <p>2. มีการดำเนินการในส่วนของคุณภาพผลผลิตครบถ้วนทั้ง ๓ เรื่องตามรายละเอียดที่ระบุในตัวชี้วัด</p>	<p>ระดับที่ 1-5</p> <p>ความก้าวหน้าการดำเนินการตามประเด็นสำคัญที่ให้ส่วนราชการดำเนินการ จำนวน 3 เรื่อง</p>	<p>ระดับ 1-5</p> <ul style="list-style-type: none"> ▪ รายงานการประเมินผลส่วนราชการตาม ม. 44 ประจำปีงบประมาณ พ.ศ. 2562 (รอบ 6 เดือน) จำนวน 3 เรื่อง ▪ เอกสารผลงานประเด็นปฏิรูป 1 การทบทวนยกเลิกกฎหมายที่ล้าสมัย หมดความจำเป็น และเป็นอุปสรรคฯ ประกอบด้วย คำสั่งแต่งตั้งคณะทำงานขับเคลื่อนการดำเนินงานฯ และผลการศึกษาทบทวนสถานการณ์ฯ และประเด็นกฎหมายที่จะปรับปรุงคือหลักเกณฑ์และวิธีการ การนำซากดึกดำบรรพ์ และส่งออกฯ ▪ เอกสารผลงานประเด็นปฏิรูป 2 การจัดทำฐานข้อมูล Big Data ประกอบด้วย การรวบรวมข้อมูลวิชาการ 5 กลุ่ม สัญญาจ้างพัฒนาระบบสารสนเทศ และเอกสารแสดงการดำเนินการเพื่อการวิเคราะห์และออกแบบข้อมูล ▪ เอกสารผลงานประเด็นปฏิรูป 3 พัฒนางานวิจัยเกี่ยวกับการใช้ประโยชน์และการอนุรักษ์ทรัพยากรแร่ (โพแทช) ประกอบด้วย รายงานความก้าวหน้ารอบ 6 เดือน การศึกษาแร่วิทย์ของแร่ดินของหมวดหินมหาสารคาม จังหวัดชัยภูมิ และเอกสารการจัดจ้างวิเคราะห์ตัวอย่าง 	<ul style="list-style-type: none"> ▪ ในเชิงปริมาณ ดำเนินการได้เกินเป้าหมายที่วางไว้ และมีการแต่งตั้งคณะทำงานเพื่อกำกับดูแลและดำเนินงานให้มีความถูกต้อง ชัดเจนและโปร่งใสแล้ว ▪ การจัดส่งรายงานและนำเสนอข้อมูลเป็นไปตามเวลาที่กำหนด 	<p>4.42</p>

ผลการประเมินตัวชี้วัดตาม พ.ร.บ. งบประมาณรายจ่าย ประจำปีงบประมาณ พ.ศ. 2562

ชื่อตัวชี้วัด	เป้าหมาย รอบ 12 เดือน	เกณฑ์การประเมินรอบ 6 เดือน	หลักฐานเชิงปริมาณ	ข้อคิดเห็นเชิงคุณภาพ	คะแนนเฉลี่ย (5)
<p>2.1การอนุรักษ์และจัดการแหล่งทรัพยากรธรณีเพื่อการพัฒนาอย่างยั่งยืน หน่วยงานเจ้าภาพ <u>กฐว.</u> <u>หน่วยงานสนับสนุน</u> กอท. สทช.1 2 และ 4</p>	<p>1 ความสำเร็จในการดำเนินการในเรื่อง 1.1 การผลักดันให้มีการยกระดับอุทยานธรณี 3 พื้นที่ 1.2อบรมเครือข่ายอนุรักษ์ธรณีวิทยาในพื้นที่อุทยานธรณี 2 ครั้ง 1.3 การพัฒนาแหล่งซากดึกดำบรรพ์ไม่กลายเป็นหิน จังหวัดตาก ให้เป็นแหล่งเรียนรู้ 1 แหล่ง 1.4 ปรับปรุงบัญชีรายชื่อแหล่งธรณีวิทยาและแหล่งอนุรักษ์ธรณีวิทยาและจัดทำระบบฐานข้อมูล 1 เรื่อง</p> <p>2. มีมติคณะกรรมการส่งเสริมการอนุรักษ์แหล่งธรณีวิทยาและจัดตั้งอุทยานธรณีหรือคณะอนุกรรมการที่เกี่ยวข้อง 3 ครั้ง</p> <p>3. ข้อเสนอการบริหารจัดการทรัพยากรธรณี มีการนำไปพิจารณากำหนดหรือพิจารณาตัดสินใจเชิงนโยบาย 2 เรื่อง (การจัดตั้งอุทยานธรณี)</p>	<p>ระดับ 1-4 มีความก้าวหน้าการดำเนินงาน ดังนี้</p> <ol style="list-style-type: none"> 1. ความก้าวหน้าการผลักดันให้มีการยกระดับอุทยานธรณี 2 พื้นที่ 2. การอบรมเครือข่ายอนุรักษ์ธรณีวิทยาในพื้นที่อุทยานธรณี 1 ครั้ง 3. ความก้าวหน้าการพัฒนาแหล่งซากดึกดำบรรพ์ไม่กลายเป็นหิน จังหวัดตาก ให้เป็นแหล่งเรียนรู้ 1 แหล่ง <p>ระดับ 5 มีมติคณะกรรมการส่งเสริมการอนุรักษ์แหล่งธรณีวิทยาและจัดตั้งอุทยานธรณีหรือคณะอนุกรรมการที่เกี่ยวข้อง 1 ครั้ง</p>	<p>ระดับ 1-4</p> <ul style="list-style-type: none"> ▪ รายงานการประเมินผลส่วนราชการตาม พ.ร.บ. งบประมาณ พ.ศ. 2562 (รอบ 6 เดือน) ▪ หนังสือจังหวัดอุบลราชธานี ด่วนที่สุดที่ อบ 0014.3/6014 วันที่ 11 เมษายน 2561 เสนออุทยานธรณีผาชันสามพันโบก เข้าสู่การพิจารณา ▪ หนังสือกรมทรัพยากรธรณี ที่ ทส 0507/3019 ลงวันที่ 10 สิงหาคม 2561 แจ้งให้จังหวัดอุบลราชธานีทราบและพิจารณาดำเนินการตามประกาศแนวทางและหลักเกณฑ์เพื่อการอนุรักษ์แหล่งธรณีวิทยา ▪ หนังสือจังหวัดอุบลราชธานี ที่ อบ 0014.3/1256 ลงวันที่ 21 มกราคม 2562 เชิญประชุมคณะกรรมการและคณะทำงานอุทยานธรณีผาชัน สามพันโบก จังหวัดอุบลราชธานี ▪ หนังสือกรมทรัพยากรธรณี ที่ ทส 0507/428 ลงวันที่ 4 กุมภาพันธ์ 2562 แจ้งให้จังหวัดอุบลราชธานีทราบว่า ผลการประเมินคุณค่าทางวิชาการ และกำหนดการประเมินภาคสนามระหว่างวันที่ 27 - 31 มีนาคม 2562 ▪ ผลการลงพื้นที่ของผู้ตรวจประเมินภาคสนามพื้นที่อุทยานธรณีผาชัน สามพันโบก จังหวัดอุบลราชธานี ระหว่างวันที่ 27 - 31 มีนาคม 2562 ▪ บันทึกความเข้าใจ (MOU) ในการขับเคลื่อนอุทยานธรณีขอนแก่น ▪ หลักฐานการประชุมสร้างความเข้าใจ และการมีส่วนร่วมกับภาคส่วนที่เกี่ยวข้องในพื้นที่อุทยานธรณีขอนแก่น จำนวน 2 ครั้ง 	<ul style="list-style-type: none"> ▪ มีการผลักดันอุทยานธรณีผาชันสามพันโบก อุบลราชธานีอย่างเป็นทางการประเมินให้เป็นระดับประเทศ ▪ มีการผลักดันอุทยานธรณีขอนแก่น อย่างเป็นทางการเป็นส่วนการดำเนินงานที่ความเข้าใจการจัดทำเครือข่าย การฝึกอบรมการสร้างโรงเรียน Geopark การทำ Geotrail และพัฒนาแหล่งในพื้นที่ ▪ มีการสนับสนุนกิจกรรมระดับชาติและระดับโลกเพื่อการผลักดันให้อุทยานธรณีโคราชกลายเป็นอุทยานธรณีโลก ▪ การประชุมอนุกรรมการหลักเกณฑ์ฯ ได้ดำเนินการแล้วเมื่อวันที่ 2 เมษายน 2562 เนื่องจากจำเป็นต้องดำเนินการประเมินอุทยานธรณีผาชันสามพันโบกให้แล้วเสร็จ ▪ การพัฒนาแหล่งซากดึกดำบรรพ์ไม่กลายเป็นหิน จังหวัดตาก ให้เป็นแหล่งเรียนรู้ ดำเนินการตามแผน ▪ ใช้งบประมาณต่ำกว่าแผน ▪ การจัดส่งรายงานและข้อมูลล่าช้ากว่าที่กำหนด และการนำเสนอข้อมูลไม่ครอบคลุมผลงานที่ดำเนินการที่มากมาย 	<p>4.75</p>

ผลการประเมินตัวชี้วัดตาม พ.ร.บ. งบประมาณรายจ่าย ประจำปีงบประมาณ พ.ศ. 2562

ชื่อตัวชี้วัด	เป้าหมาย รอบ 12 เดือน	เกณฑ์การประเมินรอบ 6 เดือน	หลักฐานเชิงปริมาณ	ข้อคิดเห็นเชิงคุณภาพ	คะแนนเฉลี่ย (5)
			<ul style="list-style-type: none"> ■ ผลการจัดทำหลักสูตรโรงเรียน Geopark ในพื้นที่ ■ ประชุมเชิงปฏิบัติการด้านการพัฒนาผลิตภัณฑ์ชุมชนขอนแก่นจีโอพาร์ค ร่วมกับ คณะสถาปัตยกรรมศาสตร์ มหาวิทยาลัยขอนแก่น และองค์การบริหารส่วนจังหวัดขอนแก่น เมื่อวันที่ 20 มีนาคม 2562 ■ ประชุมร่วมกับกลุ่มวิสาหกิจชุมชน บทบาทและการมีส่วนร่วมในอุทยานธรณี เมื่อวันที่ 27 มีนาคม 2562 ■ ออกแบบสื่อให้ความรู้อุทยานธรณีขอนแก่น และจัดทำป้ายสื่อความหมายในแหล่งธรณีวิทยาที่สำคัญ ■ การพัฒนาและอนุรักษ์แหล่งธรณีวิทยาที่สำคัญในพื้นที่อุทยานธรณีขอนแก่น ■ ออกแบบเส้นทางท่องเที่ยว (Geo-trail) จำนวน 4 เส้นทาง ได้แก่ 1) เส้นทาง 130 ล้านปี 2) เส้นทาง 140 ล้านปี 3) เส้นทางหินสวยน้ำใส ชมวิถีคนเกาะ และ 4) ถ้ำเพิงผา หินแปลกตา ■ หนังสือกรมทรัพยากรธรณีที่ ทส 0507/ว 64 ลงวันที่ 7 มกราคม 2562 คณะกรรมการส่งเสริมการอนุรักษ์แหล่งธรณีวิทยาและจัดตั้งอุทยานธรณี มีหนังสือแจ้งผู้ว่าราชการจังหวัดนครราชสีมา และผู้อำนวยการอุทยานธรณีโคราชพิจารณาเสนอเรื่องการสมัครเพื่อรับรองการเป็นอุทยานธรณีโลกของยูเนสโก พร้อมแนบเอกสารประกอบ ■ วันที่ 15 - 17 กุมภาพันธ์ 2562 โคราชจีโอพาร์ค จัดกิจกรรมอบรมภาษาอังกฤษสำหรับไกด์ท้องถิ่นในพื้นที่ 	<ul style="list-style-type: none"> ■ ควรมีเอกสารสรุปในภาพรวมของการดำเนินงานจัดตั้งอุทยานธรณี เพื่อให้สามารถรายงานต่อผู้บริหารได้ การรายงานกิจกรรมย่อยแบบนี้ไม่สามารถนำไปตอบสนอง outcome ความต้องการของตัวชี้วัดนี้ 	

ผลการประเมินตัวชี้วัดตาม พ.ร.บ. งบประมาณรายจ่าย ประจำปีงบประมาณ พ.ศ. 2562

ชื่อตัวชี้วัด	เป้าหมาย รอบ 12 เดือน	เกณฑ์การประเมินรอบ 6 เดือน	หลักฐานเชิงปริมาณ	ข้อคิดเห็นเชิงคุณภาพ	คะแนนเฉลี่ย (5)
			<ul style="list-style-type: none"> ■ จังหวัดนครราชสีมา หนังสือที่ นม 0014.5/7504 ลงวันที่ 22 มีนาคม 2562 และหนังสือสำนักงานอุทยานธรณีโคราชมีหนังสือที่ อค/17 ลงวันที่ 13 มีนาคม 2562 แจ้งความจำนงมายังคณะกรรมการส่งเสริมการอนุรักษ์แหล่งธรณีวิทยาและจัดตั้งอุทยานธรณีเพื่อสมัครรับรองการเป็นอุทยานธรณีโลกยูเนสโกพร้อมเอกสารประกอบ ■ หนังสือขออนุมัติจัดการประชุมเชิงปฏิบัติการ เรื่อง “การพัฒนาศักยภาพเครือข่ายอุทยานธรณี การดำเนินงานจากล่างขึ้นสู่บน (Bottom – Up Approach) เพื่อการพัฒนาท้องถิ่นอย่างยั่งยืนในพื้นที่อุทยานธรณีโคราชจังหวัดนครราชสีมา ระหว่างวันที่ 18 – 23 พฤศจิกายน 2561 ร่วมกับ Japanese Geopark Network (JGN) และผลการดำเนินการเสนอปลดกระทรวงทรัพยากรธรรมชาติและสิ่งแวดล้อม ■ รายงานความก้าวหน้าการพัฒนาแหล่งซากดึกดำบรรพ์ไม้กลายเป็นหิน จังหวัดตาก <p>ระดับ 5</p> <ul style="list-style-type: none"> ■ หนังสือเชิญประชุมคณะอนุกรรมการหลักเกณฑ์และประเมินแหล่งธรณีวิทยาและอุทยานธรณี ครั้งที่ 1/2562 เมื่อวันที่ 2 เมษายน 2562 ระเบียบวาระ และ ไฟล์การนำเสนอ 		

ผลการประเมินตัวชี้วัดตาม พ.ร.บ. งบประมาณรายจ่าย ประจำปีงบประมาณ พ.ศ. 2562

ชื่อตัวชี้วัด	เป้าหมายรอบ 12 เดือน	เกณฑ์การประเมินรอบ 6 เดือน	หลักฐานเชิงปริมาณ	ข้อคิดเห็นเชิงคุณภาพ	คะแนนเฉลี่ย (5)
<p>2.2 การพัฒนาแหล่งท่องเที่ยวทางธรณีวิทยา</p> <p><u>หน่วยงานเจ้าภาพ</u></p> <p><u>กธว.</u></p> <p><u>หน่วยงานสนับสนุน</u></p> <p><u>กคบ.</u></p> <p>สทช.1 - 4</p>	<p>1.แหล่งธรณีวิทยาได้รับการพัฒนาศักยภาพให้เป็นแหล่งท่องเที่ยวครบทุกองค์ประกอบรวม 8 แห่ง</p> <p>2.การจัดมหรรมเปิดโลกธรณีวิทยาเพื่อการท่องเที่ยวและสถิติความพึงพอใจของผู้เข้าร่วมงานมหรรมรวม 2 ครั้ง</p> <p>3.แนวทางบริหารจัดการด้านธรณีวิทยาในพื้นที่ถ้าอุไรทอง จังหวัดสตูล และแหล่งสุสานหอยแหลมโพธิ์ จังหวัดกระบี่ ได้นำเสนอต่อหน่วยงานที่เกี่ยวข้อง 2 แห่ง</p>	<p>ระดับ 1-4</p> <p>แหล่งธรณีวิทยาได้รับการพัฒนาศักยภาพให้เป็นแหล่งท่องเที่ยวอย่างน้อย 1 องค์ประกอบรวม 8 แห่ง</p> <p>ระดับ 5</p> <p>การจัดมหรรมเปิดโลกธรณีวิทยาเพื่อการท่องเที่ยวและสถิติความพึงพอใจของผู้เข้าร่วมงานมหรรมรวม 1 ครั้ง</p>	<p>ระดับ 1-4</p> <ul style="list-style-type: none"> ▪ รายงานการประเมินผลส่วนราชการตาม พรบ. งบประมาณ พ.ศ. 2562 (รอบ 6 เดือน) พื้นที่ ไตโนเสาร์โคกผาส้วม อุบลราชธานี และหลักฐานคือการจัดทำแหล่งเรียนรู้ธรณีวิทยากลางแจ้ง การจัดทำสื่อความหมายประจำแหล่งและการเชื่อมโยงกับอุทยานธรณีผาชันสามพันโบก ▪ รายงานการประเมินผลส่วนราชการตาม พรบ. งบประมาณ พ.ศ. 2562 (รอบ 6 เดือน) พื้นที่ ไตโนเสาร์เชียงม่วน พะเยา และหลักฐานคือ แผ่นพับประจำแหล่งเพื่อการประชาสัมพันธ์ ▪ รายงานการประเมินผลส่วนราชการตาม พรบ. งบประมาณ พ.ศ. 2562 (รอบ 6 เดือน) พื้นที่ แหล่งหอยหิน หนองบัวลำภู และหลักฐานคือ การลงพื้นที่ (ไม่แล้วเสร็จ) ▪ รายงานการประเมินผลส่วนราชการตาม พรบ. งบประมาณ พ.ศ. 2562 (รอบ 6 เดือน) พื้นที่ แหล่งนอตลอยด์ท่ากระดาน กาญจนบุรี และหลักฐานคือ การปรับปรุงเส้นทางแหล่ง (ไม่แล้วเสร็จ) ▪ รายงานการประเมินผลส่วนราชการตาม พรบ. งบประมาณ พ.ศ. 2562 (รอบ 6 เดือน) พื้นที่ แหล่งถ้าอุไรทอง สตูลและแหล่งสุสานหอยแหลมโพธิ์ กระบี่ และหลักฐานคือ การจัดทำแผ่นป้าย คู่มือผู้เล่าเรื่อง ปรับนิทรรศการ และเตรียมประชุมสัมมนา ▪ รายงานการประเมินผลส่วนราชการตาม พรบ. งบประมาณ พ.ศ. 2562 (รอบ 6 เดือน) พื้นที่ แหล่งไตโนเสาร์บ้านพั่งเลื้อย ชัยภูมิ และ 	<ul style="list-style-type: none"> ▪ การดำเนินการไม่ครบถ้วนตามตัวชี้วัดรอบ 6 เดือนอย่างน้อย 2 แหล่งจาก 8 แห่ง ▪ ยังไม่มีหลักฐานประกอบที่แสดงความสำเร็จอย่างเป็นรูปธรรมของแหล่งที่ได้ดำเนินการแล้ว จึงควรเร่งติดตามในเรื่องดังกล่าว ▪ จำเป็นต้องระบุความชัดเจนเพิ่มเติมในการดำเนินการองค์ประกอบที่ 1 เพื่อให้ผลการดำเนินงานบรรลุตามเป้าหมายอย่างแท้จริง ▪ ควรมีส่วนประสานงานหลักของกิจกรรม เนื่องจากการทำงานในปีนี้มีลักษณะเป็นส่วนๆ และไม่มีกรสรุปในภาพรวม ▪ การใช้งบประมาณต่ำกว่าแผนมาก ▪ การจัดส่งรายงานและนำเสนอข้อมูลไม่เป็นไปตามเวลาที่กำหนด ▪ ควรมีการสรุปผลการดำเนินงานจัดทำมหรรม โดยผ่านผู้บริหาร ไม่ควรส่งรายงานสรุปจากการจัดจ้างเท่านั้น 	<p>4.00</p>

ผลการประเมินตัวชี้วัดตาม พ.ร.บ. งบประมาณรายจ่าย ประจำปีงบประมาณ พ.ศ. 2562

ชื่อตัวชี้วัด	เป้าหมาย รอบ 12 เดือน	เกณฑ์การประเมินรอบ 6 เดือน	หลักฐานเชิงปริมาณ	ข้อคิดเห็นเชิงคุณภาพ	คะแนนเฉลี่ย (5)
			<p>หลักฐานคือการพัฒนาอาคารเรียนรู้อื่นในพื้นที่ และการประชาสัมพันธ์ให้เป็นแหล่งท่องเที่ยว</p> <ul style="list-style-type: none"> ▪ รายงานการประเมินผลส่วนราชการตาม พ.ร.บ. งบประมาณ พ.ศ. 2562 (รอบ 6 เดือน) พื้นที่แหล่งไดโนเสาร์ภูเวียง โดยได้พัฒนาแหล่งพื้นที่ จัดทำสื่อเผยแพร่ และอบรมบุคลากรในพื้นที่ <p>ระดับ 5 การจัดมหรธรมเปิดโลกธรณีวิทยาเพื่อการท่องเที่ยว 20,762 ราย และสถิติความพึงพอใจของผู้เข้าร่วมงานมหรธรม</p>		

ผลการประเมินตัวชี้วัดตาม พ.ร.บ. งบประมาณรายจ่าย ประจำปีงบประมาณ พ.ศ. 2562

ชื่อตัวชี้วัด	เป้าหมาย รอบ 12 เดือน	เกณฑ์การประเมินรอบ 6 เดือน	หลักฐานเชิงปริมาณ	ข้อคิดเห็นเชิงคุณภาพ	คะแนนเฉลี่ย (5)
<p>2.3. การยกระดับการ ท่องเที่ยวยุคก่อน ประวัติศาสตร์ <u>หน่วยงานเจ้าภาพ</u> สทข. 2</p>	<p>1. ผลการดำเนินการพัฒนาพื้นที่ ลานบริการสาธารณะ พัฒนา ภูมิทัศน์โดยรอบพิพิธภัณฑ และก่อสร้างอาคารโรงหล่อ ตัวอย่าง พิพิธภัณฑสิรินธร อ.สหัสขันธ์ จ.กาฬสินธุ์</p> <p>2. ผลการดำเนินงานจัดทำสื่อ การเรียนรู้เสมือนจริงด้าน ธรณีวิทยา ทรัพยากรธรณี และ ธรรมชาตวิทยา พิพิธภัณฑสิรินธร อ.สหัสขันธ์ จ.กาฬสินธุ์</p> <p>3. ผลการปรับปรุง/ซ่อมแซม อาคารพิพิธภัณฑและการ ปรับปรุงห้องนิทรรศการ ชั่วคราวเป็นห้องบรรยาย ขนาด 30 ที่นั่ง ณ ศูนย์ ศึกษาวิจัยและพิพิธภัณฑ ไดโนเสาร์ภูเวียง จังหวัด ขอนแก่น</p>	<p>ระดับ 1-5</p> <p>ขอบเขตงาน (TOR) และสัญญาจ้างการ ปรับปรุงและพัฒนาพิพิธภัณฑเพื่อเพิ่มขีด ความสามารถ 2 แห่ง ณ พิพิธภัณฑสิรินธร จังหวัดกาฬสินธุ์ และศูนย์ศึกษาวิจัยและ พิพิธภัณฑไดโนเสาร์ภูเวียง จังหวัดขอนแก่น</p>	<p>ระดับ 1-5</p> <ul style="list-style-type: none"> ▪ รายงานการประเมินผลส่วนราชการตาม พรบ. งบประมาณ พ.ศ. 2562 (รอบ 6 เดือน) ▪ รายงานความก้าวหน้าการปรับปรุงและพัฒนา พิพิธภัณฑสิรินธร จังหวัดกาฬสินธุ์ ร่าง ขอบเขตงาน (TOR) และสัญญาจ้าง 2 สัญญา ▪ รายงานความก้าวหน้าการพัฒนาศูนย์ ศึกษาวิจัยและพิพิธภัณฑไดโนเสาร์ภูเวียง จังหวัดขอนแก่น ร่างขอบเขตงาน (TOR) และ สัญญาจ้าง 1 สัญญา 	<ul style="list-style-type: none"> ▪ เป็นไปตามเงื่อนไขตัวชี้วัดรอบ 6 เดือน อย่างไรก็ตาม เนื่องจากการลงนามในสัญญา มีความล่าช้ามาก จึงอาจ ประสบปัญหา ในรอบการ ประเมิน 12 เดือน ▪ การจัดส่งรายงานและนำเสนอ ข้อมูลล่าช้ากว่าเวลาที่กำหนด เล็กน้อย 	<p>4.42</p>

ผลการประเมินตัวชี้วัดตาม พ.ร.บ. งบประมาณรายจ่าย ประจำปีงบประมาณ พ.ศ. 2562

ชื่อตัวชี้วัด	เป้าหมายรอบ 12 เดือน	เกณฑ์การประเมินรอบ 6 เดือน	หลักฐานเชิงปริมาณ	ข้อคิดเห็นเชิงคุณภาพ	คะแนนเฉลี่ย (5)
<p>2.4.การจัดทำมาตรฐานและคลังข้อมูลด้านธรณีวิทยาและทรัพยากรธรณี</p> <p><u>หน่วยงานเจ้าภาพ</u> กธว. <u>หน่วยงานสนับสนุน</u> กทร. สทช.๓</p>	<p>1. รายงานมาตรฐานด้านธรณีวิทยาและทรัพยากรแร่ฉบับสมบูรณ์ จำนวน 3 เรื่อง</p> <p>2. หลักฐานอ้างอิงทางธรณีวิทยาและทรัพยากรธรณี จำนวน 220 ตัวอย่าง ได้รับการจัดเก็บอย่างเป็นระบบในคลังตัวอย่างธรณีวิทยาและทรัพยากรธรณีจังหวัดระยอง</p>	<p>ระดับที่ 1-5</p> <p>ความก้าวหน้าการจัดทำรายงานมาตรฐานด้านธรณีวิทยาและทรัพยากรแร่ จำนวน 3 เรื่อง</p>	<p>ระดับที่ 1-5</p> <ul style="list-style-type: none"> ▪ รายงานการประเมินผลส่วนราชการตาม พ.ร.บ. งบประมาณ พ.ศ. 2562 (รอบ 6 เดือน) ▪ รายงานความก้าวหน้าการลำดับชั้นหินและเทคโนโลยีของหน่วยหินพรีแคมเบรียนบริเวณภาคเหนือของประเทศไทย ▪ รายงานความก้าวหน้า มาตรฐานการจำแนกทรัพยากรแร่ของประเทศไทย (Thailand Mineral Classification Framework : TMFC) ▪ รายงานความก้าวหน้าการพัฒนาคลังข้อมูลมาตรฐานและตัวอย่างธรณีวิทยา และระบบสืบค้น 	<ul style="list-style-type: none"> ▪ รายงานความก้าวหน้ามีเนื้อหาสาระของการรวบรวมข้อมูลกรอบแนวคิดและการสรุปผลจากรายงานเดิม มีความครบถ้วนทางวิชาการ ▪ มีความก้าวหน้าการดำเนินงานจัดเก็บตัวอย่างหลักฐานอ้างอิง และการพัฒนาระบบ โดยได้เก็บตัวอย่างอ้างอิงแล้วเสร็จกว่าร้อยละ 50 ▪ การจัดส่งรายงานและนำเสนอข้อมูลล่าช้ากว่าเวลาที่กำหนดเล็กน้อย ▪ การใช้งบประมาณเป็นไปตามแผน 	<p>4.50</p>

ผลการประเมินตัวชี้วัดตาม พ.ร.บ. งบประมาณรายจ่าย ประจำปีงบประมาณ พ.ศ. 2562

ชื่อตัวชี้วัด	เป้าหมาย รอบ 12 เดือน	เกณฑ์การประเมินรอบ 6 เดือน	หลักฐานเชิงปริมาณ	ข้อคิดเห็นเชิงคุณภาพ	คะแนนเฉลี่ย (5)
<p>2.5 การสำรวจข้อมูลพื้นฐานด้านธรณีวิทยาและทรัพยากรธรณี หน่วยงานเจ้าภาพ กทธ./กธส. หน่วยงานสนับสนุน กทธ. กทท.</p>	<ol style="list-style-type: none"> รายงานการสำรวจข้อมูลพื้นฐานด้านเทคโนโลยี และธรณีวิทยา สิ่งแวดล้อมและแผนที่ 3 จังหวัด รายงานผลการจัดทำชุดข้อมูลพื้นฐานด้านทรัพยากรแร่ จำนวน 1 เรื่อง รายงานการจัดทำการประเมินแผ่นดินไหวตามสภาพธรณีวิทยาในระดับตำบลและแผนที่ 3 จังหวัด รายงานสรุปผลการจ้างศึกษาพฤติกรรมรอยเลื่อน 1 เรื่อง รายงานผลการติดตามพฤติกรรมรอยเลื่อนมีพลังด้วยระบบตรวจวัดคลื่นสั่นสะเทือนพื้นดินในพื้นที่ที่เคยติดตั้งเครื่องมือแล้ว 1 เรื่อง ชุมชนในพื้นที่เป้าหมายที่มีข้อเสนอเพื่อการบริหารจัดการทรัพยากรธรณี 3 จังหวัด (การสำรวจข้อมูลพื้นฐานด้านเทคโนโลยี และธรณีวิทยาสิ่งแวดล้อม) 	<p>ระดับที่ 1-4</p> <ol style="list-style-type: none"> ความก้าวหน้าการสำรวจข้อมูลพื้นฐานด้านเทคโนโลยี และธรณีวิทยาสิ่งแวดล้อม 3 จังหวัด ความก้าวหน้าการจัดทำชุดข้อมูลพื้นฐานด้านทรัพยากรแร่จำนวน 1 เรื่อง ความก้าวหน้าการประเมินแผ่นดินไหวตามสภาพธรณีวิทยาในระดับตำบล 3 จังหวัด <p>ระดับ 5</p> <p>สัญญาจ้างศึกษาพฤติกรรมรอยเลื่อน 1 สัญญาได้ลงนามเพื่อดำเนินการ</p>	<p>ระดับ 1-4</p> <ul style="list-style-type: none"> รายงานการประเมินผลส่วนราชการตาม พรบ. งบประมาณ พ.ศ. 2562 (รอบ 6 เดือน) การจัดทำข้อมูลธรณีเคมีพื้นฐาน มีหลักฐานคือรายงานการจัดทำข้อมูลพื้นฐานปริมาณธาตุ ในพื้นที่จังหวัดประจวบคีรีขันธ์ จำนวน 1 เรื่อง (ฉบับร่าง) โดยอยู่ระหว่างการวิเคราะห์ตัวอย่าง รายงานการประเมินผลส่วนราชการตาม พรบ. งบประมาณ พ.ศ. 2562 (รอบ 6 เดือน) โครงการสำรวจพื้นที่ที่มีโอกาสเสี่ยงภัยจากสารพิษตามธรรมชาติ มีหลักฐานคือรายงานความก้าวหน้าโครงการสำรวจพื้นที่ที่มีโอกาสเสี่ยงภัยจากสารพิษตามธรรมชาติ พื้นที่จังหวัดชุมพร จำนวน 1 เรื่อง (ฉบับร่าง) โดยอยู่ระหว่างการวิเคราะห์ตัวอย่าง รายงานการประเมินผลส่วนราชการตาม พรบ. งบประมาณ พ.ศ. 2562 (รอบ 6 เดือน) ธรณีวิทยาสีงแวดล้อม มีหลักฐานคือ(ร่าง)รายงานธรณีวิทยาสีงแวดล้อมจังหวัดระยอง เอกสารขอความอนุเคราะห์ข้อมูลในพื้นที่จังหวัดระยองและชั้นข้อมูลที่ทำให้การรวบรวม สอบทาน และปรับแก้ ข้อมูลจากการสอบถามความคิดเห็นของบุคลากรด้านต่าง ๆ ในเทศบาลแกลงกะเฉด และข้อมูลสรุปจากแผนพัฒนาจังหวัดระยอง พ.ศ. 2561-2564 รายงานการประเมินผลส่วนราชการตาม พรบ. งบประมาณ พ.ศ. 2562 (รอบ 6 เดือน)การสำรวจข้อมูลพื้นฐานด้านธรณีวิทยาและทรัพยากรธรณี มีหลักฐานคือรายงานความก้าวหน้าการจัดทำชุดข้อมูลพื้นฐานด้านทรัพยากรแร่พื้นที่ภาคตะวันออกเฉียงเหนือตอนล่าง 1 (จังหวัดชัยภูมิ นครราชสีมา บุรีรัมย์ 	<ul style="list-style-type: none"> ความก้าวหน้าของรายงานทั้งหมดประกอบด้วยการรวบรวมข้อมูลเชิงพื้นที่ ข้อมูลธรณีวิทยา และการเก็บตัวอย่าง โดยมีปริมาณงานใกล้เคียงกัน โดยในส่วนเชิงคุณภาพเป็นไปตามหลักวิชาการในระดับหนึ่ง อย่างไรก็ตาม ควรพิจารณาปรับปรุงหัวข้อธรณีวิทยาให้ทันสมัยเพิ่มเติมกว่าในรายงานเดิม การประเมินแผ่นดินไหวระดับตำบล อาจต้องเร่งดำเนินการให้ทันการ เนื่องจากยังมีข้อมูลดิบน้อยเกินไป มีประเด็นในการจัดทำติดตามพฤติกรรมรอยเลื่อนปี 2562 การใช้งบประมาณ การจัดส่งรายงานและนำเสนอข้อมูลเป็นไปตามเวลาที่กำหนด การรวบรวมข้อมูลและการนำเสนอดีมาก 	<p>4.67</p>

ผลการประเมินตัวชี้วัดตาม พ.ร.บ. งบประมาณรายจ่าย ประจำปีงบประมาณ พ.ศ. 2562

ชื่อตัวชี้วัด	เป้าหมาย รอบ 12 เดือน	เกณฑ์การประเมินรอบ 6 เดือน	หลักฐานเชิงปริมาณ	ข้อคิดเห็นเชิงคุณภาพ	คะแนนเฉลี่ย (5)
			<p>และสกรีนท์ และข้อมูลในรูปแบบแผนที่ที่ผลิตจาก .shp file และข้อมูลประกอบ (attributes) ที่ผลิตเพิ่มเติมและที่ได้รับการปรับปรุงแล้วเทียบกับชุดข้อมูลก่อนการปรับปรุง</p> <ul style="list-style-type: none"> ▪ รายงานการประเมินผลส่วนราชการตาม พรบ. งบประมาณ พ.ศ. 2562 (รอบ 6 เดือน) รอยเลื่อนมพลัง มีหลักฐานคือ รายงานแผนที่ภัยพิบัติแผ่นดินไหวตามสภาพธรณีวิทยาระดับตำบล จังหวัดเชียงราย พะเยา และอุตรดิตถ์ รวม 3 จังหวัด <p>ระดับ 5</p> <ul style="list-style-type: none"> ▪ ขอบเขตงาน (TOR)และสัญญาจ้างศึกษาพฤติกรรมรถเลื่อนตัว ▪ รายงานติดตามพฤติกรรมรอยเลื่อนมีพลังด้วยระบบตรวจวัดคลื่นสั่นสะเทือนพื้นดินในพื้นที่ที่เคยติดตั้งเครื่องมือ 1 เรื่อง (ความก้าวหน้า) 		

ผลการประเมินตัวชี้วัดตาม พ.ร.บ. งบประมาณรายจ่าย ประจำปีงบประมาณ พ.ศ. 2562

ชื่อตัวชี้วัด	เป้าหมาย รอบ 12 เดือน	เกณฑ์การประเมินรอบ 6 เดือน	หลักฐานเชิงปริมาณ	ข้อคิดเห็นเชิงคุณภาพ	คะแนนเฉลี่ย (5)
<p>2.6 การจัดทำนโยบาย แผน มาตรการ แนวทาง และข้อเสนอการบริหารจัดการทรัพยากรธรณี <u>หน่วยงานเจ้าภาพ กอท.</u></p>	<p>1.รายงานการจัดทำนโยบาย แผน มาตรการ แนวทาง และข้อเสนอ การบริหารจัดการ ทรัพยากรธรณี จำนวน 2 เรื่อง</p> <p>2.การประชุมสัมมนาเพื่อรับฟังความคิดเห็นจากผู้มีส่วนได้ส่วนเสีย 2 ครั้ง</p> <p>3.นโยบาย แผน มาตรการ แนวทาง และข้อเสนอ การบริหารจัดการ จำนวน 2 เรื่อง ได้รับความเห็นชอบจากผู้บริหารหน่วยงาน</p>	<p>ระดับที่ 1-5</p> <p>ความก้าวหน้าของการจัดทำนโยบาย แผน มาตรการ แนวทาง และข้อเสนอ การบริหารจัดการทรัพยากรธรณี จำนวน 2 เรื่อง</p>	<p>ระดับ 1-5</p> <ul style="list-style-type: none"> ▪ รายงานการประเมินผลส่วนราชการตาม พ.ร.บ.งบประมาณ พ.ศ. 2562 (รอบ 6 เดือน) ▪ (ร่าง) ยุทธศาสตร์กรมทรัพยากรธรณี พ.ศ. 2563 - 2566 ▪ (ร่าง) แผนปฏิบัติการของกรมทรัพยากรธรณี ประกอบด้วย (ร่าง) นโยบายการคุ้มครองแหล่งซากดึกดำบรรพ์และซากดึกดำบรรพ์ ระยะ 4 ปี (พ.ศ. 2562 - 2565) (ร่าง) แผนบริหารจัดการพิพิธภัณฑ์ภายใต้สังกัด ทธ. พ.ศ. 2562 - 2566 และ (ร่าง)แผนการบริหารจัดการธรณีพิบัติภัยของกรมทรัพยากรธรณี ระยะ 5 ปี ▪ เอกสารประกอบการประชุมสัมมนาทางวิชาการ มิติใหม่ เหมืองแร่ไทย ครั้งที่ 2 ก้าวใหม่จากนโยบายสู่การปฏิบัติและรายงานการประชุมสัมมนา 1 ครั้ง และการนำเสนอ ครม. เพื่อทราบ 	<ul style="list-style-type: none"> ▪ ดำเนินการได้เกินเป้าหมายที่วางไว้ อย่างไรก็ตาม ควรมีการจัดการประชุมระดมความคิดเห็นอย่างสม่ำเสมอ ▪ การใช้จ่ายงบประมาณต่ำกว่าแผนเล็กน้อย ▪ การจัดส่งรายงานและนำเสนอข้อมูลเป็นไปตามเวลาที่กำหนด 	<p>4.92</p>

ผลการประเมินตัวชี้วัดตาม พ.ร.บ. งบประมาณรายจ่าย ประจำปีงบประมาณ พ.ศ. 2562

ชื่อตัวชี้วัด	เป้าหมายรอบ 12 เดือน	เกณฑ์การประเมินรอบ 6 เดือน	หลักฐานเชิงปริมาณ	ข้อคิดเห็นเชิงคุณภาพ	คะแนนเฉลี่ย (5)
<p>2.7 การบริหารจัดการ จัดตั้งและพัฒนาพิพิธภัณฑ์ ชากดึกดำบรรพ์ ธรณีวิทยาและธรรมชาติวิทยา <u>หน่วยงานเจ้าภาพ</u> สทช. 2 สทช. 4 <u>หน่วยงานสนับสนุน</u> สทช.1 และ 3</p>	<p>1.จำนวนผู้รับบริการด้านธรณีวิทยาและทรัพยากรธรณีไม่น้อยกว่า 500,000 ราย โดยผู้รับบริการมีความพึงพอใจต่องานบริการไม่น้อยกว่าร้อยละ 90</p> <p>2.ความสำเร็จในการจัดตั้งและพัฒนาพิพิธภัณฑ์ฯ จังหวัดสุราษฎร์ธานีตามงวดงาน รอบ 12 เดือน</p>	<p>ระดับ 1-4 จำนวนผู้รับบริการด้านธรณีวิทยาและทรัพยากรธรณีไม่น้อยกว่า 250,000 ราย</p> <p>ระดับ 5 ความสำเร็จในการจัดตั้งและพัฒนาพิพิธภัณฑ์ฯ จังหวัดสุราษฎร์ธานีตามงวดงาน รอบ 6 เดือน</p>	<p>ระดับ 1-4</p> <ul style="list-style-type: none"> ▪ รายงานการประเมินผลส่วนราชการตาม พรบ.งบประมาณ พ.ศ. 2562 (รอบ 6 เดือน) ▪ จำนวนผู้รับบริการด้านธรณีวิทยาและทรัพยากรธรณี รวมทั้งสิ้น จำนวน 432,425 ราย ประกอบด้วย พิพิธภัณฑ์สิรินธร จำนวน 249,873ราย พิพิธภัณฑ์ธรณีวิทยาและธรรมชาติวิทยา ลำปาง จำนวน 16,658 ราย พิพิธภัณฑ์ไดโนเสาร์ภูเวียงจำนวน 74,915 รายพิพิธภัณฑ์พระรามหกจำนวน 6,271 ราย พิพิธภัณฑ์เฉลิมพระเกียรติ ปทุมธานี จำนวน 79,962 ราย ศูนย์ศึกษาวิจัยแร่และหิน ระยอง จำนวน 4,746ราย ▪ ผู้รับบริการมีความพึงพอใจต่องานบริการ ร้อยละ 95 <p>ระดับ 5</p> <ul style="list-style-type: none"> ▪ รายงานความก้าวหน้างวดที่ 5 โครงการจัดตั้งและพัฒนาพิพิธภัณฑ์ชากดึกดำบรรพ์ ธรณีวิทยา และธรรมชาติวิทยา ต.ท่าข้าม อ.พุนพิน จ.สุราษฎร์ธานี 	<ul style="list-style-type: none"> ▪ ดำเนินการได้เกินเป้าหมายที่วางไว้ อย่างไรก็ตาม มีความล่าช้าในแผนการจัดตั้งพิพิธภัณฑ์รอบ 12 เดือน ▪ การจัดส่งรายงานและนำเสนอข้อมูลเป็นไปตามเวลาที่กำหนด 	<p>4.92</p>

ผลการประเมินตัวชี้วัดตาม พ.ร.บ. งบประมาณรายจ่าย ประจำปีงบประมาณ พ.ศ. 2562

ชื่อตัวชี้วัด	เป้าหมาย รอบ 12 เดือน	เกณฑ์การประเมินรอบ 6 เดือน	หลักฐานเชิงปริมาณ	ข้อคิดเห็นเชิงคุณภาพ	คะแนนเฉลี่ย (5)
<p>2.8 การคุ้มครอง แหล่งและชาดึก ดำบรรพ์ <u>หน่วยงานเจ้าภาพ</u> <u>กคป.</u> <u>หน่วยงานสนับสนุน</u> สทช. 1-4 กอท. กาท.</p>	<ol style="list-style-type: none"> 1. แหล่งชาดึกดำบรรพ์ได้รับการประกาศเขตสำรวจศึกษาวิจัยอย่างน้อย 1 แห่ง 2. การอนุรักษ์/พัฒนาแหล่งเรียนรู้ด้านชาดึกดำบรรพ์อย่างน้อย 2 แห่ง 3. จัดทำนโยบาย/มาตรฐาน/แนวทางการคุ้มครองแหล่ง/ชาดึกดำบรรพ์ 3 เรื่อง 4. สำรวจและประเมินแหล่งชาดึกดำบรรพ์และศึกษาวิจัยแหล่ง/ชาดึกดำบรรพ์ 4 เรื่อง 5. จำนวนชาดึกดำบรรพ์ที่ได้ขึ้นทะเบียน 30 ตัวอย่างและ 10 ชนิด 6. ชุมชนและเจ้าหน้าที่ของรัฐในพื้นที่เป้าหมายได้รับองค์ความรู้ด้านชาดึกดำบรรพ์ 3 แห่ง และสามารถนำองค์ความรู้ด้านชาดึกดำบรรพ์ไปบริหารจัดการในพื้นที่ 3 แห่ง 7. แหล่งชาดึกดำบรรพ์ได้รับการบริหารจัดการตามกฎหมายและได้ขึ้นทะเบียน 1 แห่ง 8. ดำเนินงานในฐานะเลขานุการคณะกรรมการ ตามกฎหมายคุ้มครอง 3 ครั้ง 	<p>ระดับ 1-4 มีความก้าวหน้าการดำเนินงาน</p> <ol style="list-style-type: none"> 1. การประกาศแหล่งชาดึกดำบรรพ์ที่ได้ขึ้นทะเบียน 1 แห่ง 2. การประกาศเขตสำรวจศึกษาวิจัยฯ 1 แห่ง 3. การขึ้นทะเบียนชาดึกดำบรรพ์ 30 ตัวอย่าง 4. การอนุรักษ์/พัฒนาแหล่งเรียนรู้ด้านชาดึกดำบรรพ์อย่างน้อย 2 แห่ง 5. ความก้าวหน้าการสำรวจและประเมินแหล่งชาดึกดำบรรพ์และศึกษาวิจัยแหล่ง/ชาดึกดำบรรพ์ 1 เรื่อง <p>ระดับ 5 รายงานสรุปผลการให้ความรู้กฎหมายคุ้มครองชาดึกดำบรรพ์ และชุมชนเจ้าหน้าที่ของรัฐในพื้นที่เป้าหมายได้รับองค์ความรู้ด้านชาดึกดำบรรพ์ 1 แห่ง</p>	<p>ระดับ 1-4</p> <ul style="list-style-type: none"> ▪ รายงานการประเมินผลส่วนราชการตามพร.บ.งบประมาณ พ.ศ. 2562 (รอบ 6 เดือน) การประกาศแหล่งชาดึกดำบรรพ์ที่ได้ขึ้นทะเบียน และการประกาศเขตสำรวจศึกษาวิจัย มีหลักฐานคือรายงานการประชุมคณะอนุกรรมการแหล่งชาดึกดำบรรพ์ครั้งที่ 1/2562 ▪ รายงานการประเมินผลส่วนราชการตามพร.บ.งบประมาณ พ.ศ. 2562 (รอบ 6 เดือน) การขึ้นทะเบียนชาดึกดำบรรพ์มีหลักฐานคือ รายงานความก้าวหน้าการดำเนินงานการขึ้นทะเบียนชาดึกดำบรรพ์ รอบที่ 1 จำนวน 31 ชิ้นตัวอย่างและร่างรายงานการประชุมคณะอนุกรรมการขึ้นทะเบียนชาดึกดำบรรพ์ ▪ รายงานการประเมินผลส่วนราชการตามพร.บ.งบประมาณ พ.ศ. 2562 (รอบ 6 เดือน) การอนุรักษ์/พัฒนาแหล่งเรียนรู้ด้านชาดึกดำบรรพ์ มีหลักฐานคือบันทึกที่ สอง 04/6 ลงวันที่ 12 มีนาคม 2562 เรื่อง ขอรายงานผลการดำเนินงานการอนุรักษ์และพัฒนาแหล่งชาดึกดำบรรพ์ รายงานฉบับสมบูรณ์งานจ้างเหมาบริการดำเนินการหาวิธีการอนุรักษ์และป้องกันการผุพังทางกายภาพแหล่งขึ้นทะเบียนซากฯไม้กลายเป็นหิน ณ อุทยานแห่งชาติไม้กลายเป็นหิน(เตรียมการ) จังหวัดตาก รายงานฉบับสมบูรณ์งานจ้างเหมาบริการจัดทำข้อเสนอแนะในการป้องกันน้ำใต้ดินและน้ำท่วมขังของ แหล่งขึ้นทะเบียนซากฯ บริเวณไม้กลายเป็นหินต้นที่ 1 และไม้กลายเป็นหินที่พบใหม่ในสระน้ำ 	<ul style="list-style-type: none"> ▪ ดำเนินการได้เกินเป้าหมายที่วางไว้ การดำเนินการเป็นไปตามหลักวิชาการ ▪ การใช้งบประมาณเป็นไปตามเกณฑ์ ▪ การจัดส่งรายงานและนำเสนอข้อมูลล่าช้ากว่าเวลาที่กำหนดเล็กน้อย ▪ ในอนาคตตัวชี้วัดนี้ควรวัดผลในลักษณะของครม. อาทิ ความสำเร็จในการคุ้มครองแหล่งและชาดึกดำบรรพ์ในระดับพื้นที่ ▪ การกำหนดค่าเป้าหมายการดำเนินงานของโครงการในระยะยาวยังขาดความชัดเจน (Outcome) 	<p>4.75</p>

ผลการประเมินตัวชี้วัดตาม พ.ร.บ. งบประมาณรายจ่าย ประจำปีงบประมาณ พ.ศ. 2562

ชื่อตัวชี้วัด	เป้าหมาย รอบ 12 เดือน	เกณฑ์การประเมินรอบ 6 เดือน	หลักฐานเชิงปริมาณ	ข้อคิดเห็นเชิงคุณภาพ	คะแนนเฉลี่ย (5)
			<p>บันทึกที่ สทข.4/516 ลงวันที่ 20 มีนาคม 2562 เรื่อง รายงานสรุปผลการดำเนินการประชุมระดมความคิดเห็น เรื่อง การบริหารจัดการแหล่งซากดึกดำบรรพ์ไทรโลไบต์อ่าวเกาะและจังหวัดสตูล และการอนุรักษ์แหล่งรอยตีนไดโนเสาร์ท่าอุเทน จังหวัดนครพนม</p> <ul style="list-style-type: none"> ▪ รายงานการประเมินผลส่วนราชการตาม พรบ.งบประมาณ พ.ศ. 2562 (รอบ 6 เดือน) การสำรวจและประเมินแหล่งซากดึกดำบรรพ์และการศึกษาวิจัย มีหลักฐานคือ รายงานการสำรวจ ตรวจสอบ ประเมินแหล่งซากดึกดำบรรพ์ พื้นที่จังหวัดกระบี่ และพื้นที่จังหวัดเพชรบูรณ์ ▪ รายงานการประเมินผลส่วนราชการตาม พรบ.งบประมาณ พ.ศ. 2562 (รอบ 6 เดือน) การจัดทำร่างนโยบายการคุ้มครองแหล่งซากดึกดำบรรพ์และซากดึกดำบรรพ์ พ.ศ. 2562-2565 ระยะ 4 ปี มีหลักฐานคือ บันทึกขออนุมัติจัดการประชุมเชิงปฏิบัติการ 2 ครั้งและเอกสารร่างนโยบายการคุ้มครองแหล่งซากดึกดำบรรพ์และซากดึกดำบรรพ์ พ.ศ. 2562-2565 ระยะ 4 ปี <p>ระดับ 5</p> <ul style="list-style-type: none"> ▪ รายงานการประเมินผลส่วนราชการตาม พรบ.งบประมาณ พ.ศ. 2562 (รอบ 6 เดือน) โครงการให้ความรู้เกี่ยวกับพระราชบัญญัติคุ้มครองซากดึกดำบรรพ์ พ.ศ. 2551 แก่ชุมชน มีหลักฐานคือรายงานผลการจัดโครงการให้ความรู้เกี่ยวกับพระราชบัญญัติคุ้มครองซากดึกดำบรรพ์ พ.ศ. ๒๕๕๑ แก่ชุมชน พื้นที่จังหวัดพัทลุง และจังหวัดชุมพร มีผู้เข้าร่วม 100 คน 		

ผลการประเมินตัวชี้วัดตาม พ.ร.บ. งบประมาณรายจ่าย ประจำปีงบประมาณ พ.ศ. 2562

ชื่อตัวชี้วัด	เป้าหมาย รอบ 12 เดือน	เกณฑ์การประเมินรอบ 6 เดือน	หลักฐานเชิงปริมาณ	ข้อคิดเห็นเชิงคุณภาพ	คะแนนเฉลี่ย (5)
<p>2.9 การประสานความร่วมมือระหว่างประเทศ <u>หน่วยงานเจ้าภาพ กอท.</u></p>	<p>1. ความสำเร็จของการดำเนินกิจกรรมตามข้อตกลงของความร่วมมือฯ รวม 13 เรื่อง</p> <p>2. รายงานสรุปผลการดำเนินงานการประสานความร่วมมือระหว่างประเทศ ประจำปีงบประมาณ พ.ศ. 2562 นำเสนอผู้บริหารเพื่อทราบ</p>	<p>ระดับ 1-5</p> <p>รายงานความก้าวหน้าการดำเนินงานการประสาน พัฒนา และสร้างเครือข่ายความร่วมมือระหว่างประเทศและการจัดประชุมระหว่างประเทศ จำนวน 6 เรื่อง</p>	<p>ระดับ 1-5</p> <ul style="list-style-type: none"> ▪ รายงานการประเมินผลส่วนราชการตาม พรบ.งบประมาณ พ.ศ. 2562 (รอบ 6 เดือน) ▪ รายงานความสำเร็จของการดำเนินงานความร่วมมือระหว่างประเทศ จำนวน 8 เรื่อง ▪ ข้อตกลงความร่วมมือและพันธกรณีระหว่างประเทศ จำนวน 10 ฉบับ ได้แก่ <ul style="list-style-type: none"> - MOU ระหว่าง ทธ. กับสถาบัน Earth Observatory of Singapore (EOS), Nanyang Technological University สาธารณรัฐสิงคโปร์ จำนวน 1 ฉบับ - Agreements ภายใต้ MOU ระหว่าง ทธ. กับ China Geological Survey (CGS) จำนวน 2 ฉบับ - ROD ระหว่าง ทธ. และ Yunnan Earthquake Agency (YEA) จำนวน 1 ฉบับ - Minutes ระหว่าง ทธ. และ Korea Institute of Geoscience and Mineral Resources (KIGAM) และ Draft of MOU ระหว่าง ทธ. และ KIGAM รวมจำนวน 2 ฉบับ - Report of the Meeting การประชุมคณะกรรมการบริหาร CCOP ครั้งที่ 72 จำนวน 1 ฉบับ - Report of the Meetings การประชุมเจ้าหน้าที่อาวุโสด้านแร่ธาตุของอาเซียน ครั้งที่ 18 และการประชุมคณะทำงานความร่วมมือด้านแร่ธาตุของอาเซียน ครั้งที่ 16 จำนวน 2 ฉบับ - Report of the Meeting การประชุมคณะทำงานโครงการร่วมฯ ไทย-มาเลเซีย ครั้งที่ 1/2019 จำนวน 1 ฉบับ 	<ul style="list-style-type: none"> ▪ ดำเนินการได้เกินเป้าหมายที่วางไว้ การดำเนินการเป็นไปตามหลักวิชาการ ▪ การใช้งบประมาณต่ำกว่าเกณฑ์เล็กน้อย ▪ การจัดส่งรายงานและนำเสนอข้อมูลเป็นไปตามที่กำหนด 	<p>4.83</p>

ผลการประเมินตัวชี้วัดตาม พ.ร.บ. งบประมาณรายจ่าย ประจำปีงบประมาณ พ.ศ. 2562

ชื่อตัวชี้วัด	เป้าหมาย รอบ 12 เดือน	เกณฑ์การประเมินรอบ 6 เดือน	หลักฐานเชิงปริมาณ	ข้อคิดเห็นเชิงคุณภาพ	คะแนนเฉลี่ย (5)
<p>2.10 การพัฒนาคุณภาพการบริหารจัดการภาครัฐ และการฝึกอบรมบุคลากรกรมทรัพยากรธรณี <u>หน่วยงานเจ้าภาพ</u> กพร. <u>หน่วยงานสนับสนุน</u> สลก. ศทส.</p>	<p>1.รายงานสรุปผลการพัฒนาคุณภาพการบริหารจัดการภาครัฐกรมทรัพยากรธรณีตามนโยบายผู้บริหาร 1 เรื่อง 2.รายงานการเสริมสร้างองค์ความรู้แก่ทรัพยากรบุคคลของกรมทรัพยากรธรณี โดยจัดฝึกอบรมและสัมมนา จำนวน 13 หลักสูตร</p>	<p>ระดับ 1-4 รายงานความก้าวหน้าการดำเนินงานการพัฒนาคุณภาพการบริหารจัดการภาครัฐกรมทรัพยากรธรณีตามนโยบายผู้บริหาร 1 เรื่อง ระดับ 5 รายงานผลการเสริมสร้างองค์ความรู้แก่ทรัพยากรบุคคลของกรมทรัพยากรธรณี โดยจัดฝึกอบรมและสัมมนา จำนวนทั้งสิ้น 4 หลักสูตร</p>	<p>ระดับ 1-4</p> <ul style="list-style-type: none"> ▪ รายงานการประเมินผลส่วนราชการตาม พรบ.งบประมาณ พ.ศ. 2562 (รอบ 6 เดือน) ▪ แผนการพัฒนาคุณภาพการบริหารจัดการภาครัฐ กรมทรัพยากรธรณี และกรอบกลไกการผลักดันและยกระดับองค์การสู่การเป็นระบบราชการ 4.0 และบันทึกอนุมัติแผน <p>ระดับ 5</p> <ul style="list-style-type: none"> ▪ ฝึกอบรมบุคลากรทั้งสิ้น 7 หลักสูตร (เป้าหมาย 11 หลักสูตร) ประกอบด้วย <ul style="list-style-type: none"> ▪ “การพัฒนาทรัพยากรบุคคลรุ่นใหม่ของกรมทรัพยากรธรณี” ประจำปี พ.ศ. ๒๕๖๒ ▪ “นักบริหารทรัพยากรธรณี ระดับต้น” รุ่นที่ ๓ ▪ “การบริหารพัสดุ การจัดซื้อจัดจ้างบริหารสัญญา เบิกจ่ายงบประมาณตามแนวทางพระราชบัญญัติการจัดซื้อจัดจ้างและการบริหารพัสดุภาครัฐ พ.ศ. ๒๕๖๐” ▪ “นักบริหารทรัพยากรธรณี ระดับกลาง” รุ่นที่ ๓ ▪ “การใช้งาน Microsoft Office 2013” ▪ “การสร้าง Infographics โดยใช้โปรแกรม MS-PowerPoint 2013” ▪ “การเผยแพร่ข้อมูลภูมิสารสนเทศทางอินเทอร์เน็ต (Internet GIS and Web Map Server)” 	<ul style="list-style-type: none"> ▪ ดำเนินการได้เกินเป้าหมายที่วางไว้ การดำเนินการเป็นไปตามหลักวิชาการ ▪ การจัดส่งรายงานและนำเสนอข้อมูลเป็นไปตามที่กำหนด ▪ การกำหนดหลักสูตรการพัฒนาบุคลากรในอนาคตควรมุ่งเน้นทั้งภารกิจหลักภารกิจพื้นฐาน และภารกิจสนับสนุน เพื่อให้เกิดการพัฒนาในทุกระดับและทุกมิติ 	<p>4.83</p>

ผลการประเมินตัวชี้วัดตาม พ.ร.บ. งบประมาณรายจ่าย ประจำปีงบประมาณ พ.ศ. 2562

ชื่อตัวชี้วัด	เป้าหมาย รอบ 12 เดือน	เกณฑ์การประเมินรอบ 6 เดือน	หลักฐานเชิงปริมาณ	ข้อคิดเห็นเชิงคุณภาพ	คะแนนเฉลี่ย (5)
<p>2.11 การให้บริการด้านธรณีวิทยาและทรัพยากรธรณี <u>หน่วยงานเจ้าภาพ</u> กทอ. <u>หน่วยงานสนับสนุน</u> กทอ. กทร. สทช. 1-4</p>	<p>มีความสำเร็จไม่น้อยกว่าร้อยละ 85 ของค่าเป้าหมายที่ตั้งไว้ในงบประมาณ</p>	<p>ระดับ 1-5</p> <ol style="list-style-type: none"> 1. จำนวนรายการผลวิเคราะห์ไม่น้อยกว่า 10,000 รายการ 2. ให้บริการด้านธรณีเทคนิค จำนวน 4 ครั้ง 3. ให้บริการด้านการตรวจสอบธรณีวิทยาแหล่งแร่ 10 เรื่อง 4. ให้บริการข้อมูลด้านธรณีวิทยา 3 ครั้ง 5. ตรวจสอบด้านธรณีวิทยา และประสานความร่วมมือกับหน่วยงานอื่นที่เกี่ยวข้อง 20 ครั้ง 6. ความก้าวหน้าการจัดทำแนวทางธรณีพิบัติภัย 1 พื้นที่ 	<p>ระดับ 1-5</p> <ul style="list-style-type: none"> ▪ รายงานการประเมินผลส่วนราชการตามพร.บ.งบประมาณ พ.ศ. 2562 (รอบ 6 เดือน) ▪ จำนวนรายการผลวิเคราะห์ จำนวน 20,194 รายการ ▪ ให้บริการด้านธรณีเทคนิคจำนวน 2 ครั้ง ▪ ให้บริการด้านการตรวจสอบธรณีวิทยาแหล่งแร่ จำนวน 16 เรื่อง ▪ ให้บริการข้อมูลด้านธรณีวิทยาจำนวน 5 ครั้ง ▪ ตรวจสอบด้านธรณีวิทยาและประสานความร่วมมือกับหน่วยงานอื่นที่เกี่ยวข้องจำนวน 14 ครั้ง ▪ ความก้าวหน้าการจัดทำแนวทางธรณีพิบัติภัย จำนวน 2 พื้นที่ 	<ul style="list-style-type: none"> ▪ เนื่องจากตัวชี้วัดนี้ยังไม่มีค่าเป้าหมาย Base-line ที่ชัดเจน ดังนั้น การประเมินอาจต้องพิจารณาในภาพรวม ▪ การจัดส่งรายงานและนำเสนอข้อมูลเป็นไปตามที่กำหนด 	<p>4.83</p>

ผลการประเมินตัวชี้วัดตาม พ.ร.บ. งบประมาณรายจ่าย ประจำปีงบประมาณ พ.ศ. 2562

ชื่อตัวชี้วัด	เป้าหมาย รอบ 12 เดือน	เกณฑ์การประเมินรอบ 6 เดือน	หลักฐานเชิงปริมาณ	ข้อคิดเห็นเชิงคุณภาพ	คะแนนเฉลี่ย (5)
<p>2.12 การบริหารและพัฒนาเทคโนโลยีสารสนเทศ ธรณีวิทยาและทรัพยากรธรณี <u>หน่วยงานเจ้าภาพ</u> ศทส.</p>	<p>1. มีความสำเร็จของการดำเนินงานตามเป้าหมาย</p> <p>1.1 การบำรุงรักษา ระบบงานคอมพิวเตอร์และระบบเครือข่ายสารสนเทศของ ทธ.</p> <p>1.2 การปรับปรุงและพัฒนาโครงสร้างพื้นฐานเทคโนโลยีสารสนเทศและการสื่อสาร</p> <p>2. จำนวนผู้รับบริการด้านสารสนเทศธรณีวิทยาและทรัพยากรธรณีไม่น้อยกว่า 160,000 ราย</p> <p>3. รายงานสรุปผลการดำเนินงานเสนอผู้บริหารหน่วยงานเพื่อทราบและเห็นชอบ</p>	<p>ระดับ 1-4</p> <p>1. มีความก้าวหน้าการดำเนินงาน 3 กิจกรรม ดังนี้</p> <p>1.1 การบำรุงรักษา ระบบงานคอมพิวเตอร์และระบบเครือข่ายสารสนเทศของ ทธ.</p> <p>1.2 การปรับปรุงและพัฒนาโครงสร้างพื้นฐานเทคโนโลยีสารสนเทศและการสื่อสาร</p> <p>2. จำนวนผู้รับบริการด้านสารสนเทศธรณีวิทยาและทรัพยากรธรณีไม่น้อยกว่า 50,000 ราย</p> <p>ระดับ 5</p> <p>รายงานความก้าวหน้าผลการดำเนินการเสนอต่อผู้บริหารหน่วยงานเพื่อทราบ</p>	<p>ระดับ 1-4</p> <ul style="list-style-type: none"> ▪ รายงานการประเมินผลส่วนราชการตาม พรบ.งบประมาณ พ.ศ. 2562 (รอบ 6 เดือน) ▪ การบำรุงรักษา ระบบงานคอมพิวเตอร์และระบบเครือข่ายสารสนเทศขององค์กร จำนวน 6 ระบบ จาก 8 ระบบ (ยังไม่มี การส่งงวดงานของระบบบริหารจัดการซากดึกดำบรรพ์ตามพระราชบัญญัติคุ้มครองซากดึกดำบรรพ์ และระบบโปรแกรมประยุกต์บนอุปกรณ์สื่อสารที่ใช้ในการพกพา) (เอกสารประกอบหมายเลข 7.1) ▪ จำนวนผู้รับบริการด้านสารสนเทศธรณีวิทยาและทรัพยากรธรณีมากกว่า 11,000 ราย (เอกสารประกอบหมายเลข 7.2) ▪ การปรับปรุงและพัฒนาโครงสร้างพื้นฐานเทคโนโลยีสารสนเทศและการสื่อสาร 4 ระบบ (เอกสารประกอบหมายเลข 7.3) <p>ระดับ 5</p> <p>ยังไม่พบหลักฐานดังกล่าว</p>	<ul style="list-style-type: none"> ▪ ตัวชี้วัดนี้ยังไม่มี ค่าเป้าหมาย Base-line ที่ชัดเจน ดังนั้น การประเมินอาจต้องพิจารณา ในภาพรวมของงาน ▪ การใช้จ่ายงบประมาณ เป็นไปตามกำหนด ▪ การจัดส่งรายงานและ นำเสนอข้อมูลเป็นไปตามที่กำหนด 	<p>4.83</p>

ผลการประเมินตัวชี้วัดตาม พ.ร.บ. งบประมาณรายจ่าย ประจำปีงบประมาณ พ.ศ. 2562

ชื่อตัวชี้วัด	เป้าหมาย รอบ 12 เดือน	เกณฑ์การประเมินรอบ 6 เดือน	หลักฐานเชิงปริมาณ	ข้อคิดเห็นเชิงคุณภาพ	คะแนนเฉลี่ย (5)
<p>2.13 การสำรวจ ศึกษาระณีสถิติฐาน และการ เปลี่ยนแปลงชายฝั่ง ทะเล <u>หน่วยงานเจ้าภาพ</u> <u>กทธ.</u> <u>หน่วยงานสนับสนุน</u> กธส. สทช. 2</p>	<p>1.รายงานและชุดข้อมูลการ เปลี่ยนแปลงชายฝั่งทะเลทั้งใน แนวราบและแนวตั้ง ของพื้นที่ ชายฝั่งทะเลอ่าวไทย และ พื้นที่ในทะเล บริเวณอำเภอ ขนอม และอำเภอสิชล จังหวัด นครศรีธรรมราช ระยะทางไม่ น้อยกว่า 20 กิโลเมตร ที่ ครบถ้วน</p> <p>2.รายงานการเปลี่ยนแปลงของ ระดับน้ำทะเล บริเวณรอบ ชายฝั่งทะเลประเทศไทยทั้ง อ่าวไทยและทะเลอันดามัน ใน พื้นที่ 24 จังหวัดชายฝั่งทะเล</p> <p>3.รายงานและชุดข้อมูลถ้าและ เปรียบเทียบข้อมูล การ เปลี่ยนแปลงสภาพภูมิอากาศ กับการเปลี่ยนแปลงสภาพ ธรณีวิทยาของหินงอกในถ้ำ และวิเคราะห์ข้อมูลย้อนไปถึง การเปลี่ยนแปลงที่เกิดขึ้นใน อดีตพื้นที่จังหวัดสตูล</p> <p>4. ส่งมอบข้อมูลให้หน่วยงานที่ เกี่ยวข้องได้รับข้อมูลการกัดเซาะ ชายฝั่งเพื่อการบริหารจัดการ จำนวน 4 พื้นที่</p>	<p>ระดับ 1-4 ความก้าวหน้าการสำรวจชุดข้อมูลการ เปลี่ยนแปลงชายฝั่งทะเลทั้งในแนวราบ และแนวตั้ง ของพื้นที่ชายฝั่งทะเลอ่าว ไทย และพื้นที่ในทะเล บริเวณอำเภอขน อม และ อ่า เภ อ ส ิ ช ล จั ง ห ว ัด นครศรีธรรมราช ระยะทางไม่น้อยกว่า 20 กิโลเมตร รวม 2 ชุดข้อมูล</p> <p>ระดับ 5 ความก้าวหน้าการสำรวจข้อมูลการ เปลี่ยนแปลงของระดับน้ำทะเล บริเวณ รอบชายฝั่งทะเลประเทศไทยทั้งอ่าวไทย และทะเลอันดามัน ในพื้นที่ ๒๔ จังหวัด ชายฝั่งทะเล</p>	<p>ระดับ 1-4</p> <ul style="list-style-type: none"> รายงานการประเมินผลส่วนราชการตาม พรบ.งบประมาณ พ.ศ. 2562 (รอบ 6 เดือน) การสำรวจ ศึกษาระณีสถิติฐานและการ เปลี่ยนแปลงชายฝั่งทะเลโดยมีหลักฐานคือ รายงานสรุปความก้าวหน้าการปฏิบัติงาน รอบ 6 เดือนแรก (ต.ค. 2561 - มี.ค. 2562) การสำรวจ ศึกษาระณีสถิติฐานและการ เปลี่ยนแปลงชายฝั่งทะเล <p>ระดับ 5</p> <ul style="list-style-type: none"> รายงานการประเมินผลส่วนราชการตาม พรบ.งบประมาณ พ.ศ. 2562 (รอบ 6 เดือน) (ข้อมูลการเปลี่ยนแปลงระดับน้ำทะเลขึ้นลง) โดยมีหลักฐานคือ รายงานการวิเคราะห์ ข้อมูลระดับน้ำทะเล จากสถานีตรวจวัด ระดับน้ำทะเลขึ้น-ลง แบบอัตโนมัติ 	<ul style="list-style-type: none"> ความก้าวหน้าเป็นไปตาม แผนงาน และเป็นไปตาม หลักวิชาการ การใช้จ่ายงบประมาณ เป็นไปตามกำหนด การจัดส่งรายงานและ นำเสนอข้อมูลเป็นไป ตามที่กำหนด 	<p>4.83</p>

ผลการประเมินตัวชี้วัดตาม ภารกิจสนับสนุนงานยุทธศาสตร์ ประจำปีงบประมาณ พ.ศ. 2562

ชื่อตัวชี้วัด	เป้าหมาย รอบ 12 เดือน	เกณฑ์การประเมินรอบ 6 เดือน	หลักฐานเชิงปริมาณ	ข้อคิดเห็นเชิงคุณภาพ	คะแนนเฉลี่ย (5)
<p>3.1 ระดับความสำเร็จของงานวิจัยกรมทรัพยากรธรณี</p> <p><u>หน่วยงานเจ้าภาพ กวท.</u></p> <p><u>หน่วยงานสนับสนุน</u></p> <p>กคบ.</p> <p>สทช. 1 2 และ 4</p>	<p>1.ผลการศึกษาวิจัยเพื่อสนับสนุนการจัดตั้งอุทยานธรณีของกรมทรัพยากรธรณีฉบับสมบูรณ์รวม 3 เรื่อง</p> <p>2.นำเสนอและเผยแพร่ข้อมูลในการประชุมวิชาการหรือความร่วมมือทางวิชาการ รวม 3 เรื่อง</p> <p>3. ส่งมอบข้อมูลเพื่อสนับสนุนการดำเนินงานจัดตั้งอุทยานธรณีในพื้นที่เป้าหมาย รวม 3 เรื่อง</p>	<p>ระดับ 1-5</p> <p>รายงานความก้าวหน้าการดำเนินงานวิจัยเพื่อสนับสนุนการจัดตั้งอุทยานธรณีของกรมทรัพยากรธรณี 3 เรื่อง</p>	<p>ระดับ 1-5</p> <ul style="list-style-type: none"> ▪ รายงานการประเมินผลส่วนราชการตามภารกิจสนับสนุนงานยุทธศาสตร์พ.ศ. 2562 (รอบ 6 เดือน) ▪ รายงานการสำรวจตรวจสอบซากดึกดำบรรพ์ อุทยานธรณีเพชรบูรณ์ สำรวจภาคสนามจำนวน 1 ครั้ง สำรวจร่วมกับผู้ศึกษาวิจัยด้านหอยฝาเดียว (gastropods) บริเวณบ้านยางจำ ตำบลภูน้ำหยด อำเภอวิเชียรบุรี จังหวัดเพชรบูรณ์ ▪ รายงานความสำเร็จโครงการเพื่อสนับสนุนอุทยานธรณีโลกสตูล จำนวน 3 ครั้ง <ul style="list-style-type: none"> -สำรวจธรณีวิทยาและหาอายุหิน บริเวณเกาะตะรุเตา ร่วมกับผู้เชี่ยวชาญต่างประเทศ และคณะของ IGCP668 -การสำรวจวิจัยความหลากหลายของซากดึกดำบรรพ์ในพื้นที่แหล่งธรณีวิทยาจังหวัดสตูล และความสัมพันธ์เชิงเปรียบเทียบกับบริเวณพื้นที่ใกล้เคียง -สำรวจความหลากหลายทางชีวภาพและกายภาพของถ้ำในพื้นที่จังหวัดสตูลและพื้นที่เกี่ยวข้อง ▪ รายงานการนำเสนอและเผยแพร่ข้อมูลผ่านการประชุมวิชาการในหรือนอกประเทศหรือผ่านความร่วมมือระหว่างประเทศ ตามรายละเอียดในแผนบูรณาการ ทธ. จำนวน 3 ครั้ง 	<ul style="list-style-type: none"> ▪ ความก้าวหน้าเป็นไปตามแผนงาน และเป็นไปตามหลักวิชาการ ▪ การใช้จ่ายงบประมาณเป็นไปตามกำหนด ▪ การจัดส่งรายงานและนำเสนอข้อมูลเป็นไปตามที่กำหนด 	<p>4.83</p>

ผลการประเมินตัวชี้วัดตาม ภารกิจสนับสนุนงานยุทธศาสตร์ ประจำปีงบประมาณ พ.ศ. 2562

ชื่อตัวชี้วัด	เป้าหมาย รอบ 12 เดือน	เกณฑ์การประเมินรอบ 6 เดือน	หลักฐานเชิงปริมาณ	ข้อคิดเห็นเชิงคุณภาพ	คะแนนเฉลี่ย (5)
<p>3.2 ระดับ ความสำเร็จการ ดำเนินมาตรการลด และคัดแยกขยะมูล ฝอยในหน่วยงาน ภาครัฐ <u>หน่วยงานเจ้าภาพ</u> <u>กพร./สลก.</u> <u>หน่วยงานสนับสนุน</u> ทุกหน่วยงาน</p>	<p>ผลคะแนนจากการดำเนิน มาตรการลด และคัดแยกขยะมูล ฝอยในหน่วยงานภาครัฐ ร้อยละ 80 ขึ้นไป</p>	<p>ระดับ 1-5 ดำเนินกิจกรรมตามแผนการดำเนินงานฯ ได้ร้อยละ 80 ขึ้นไป</p>	<p>ระดับ 1-5</p> <ul style="list-style-type: none"> ▪ รายงานการประเมินผลส่วนราชการตาม ภารกิจสนับสนุนงานยุทธศาสตร์พ.ศ. 2562 (รอบ 6 เดือน) ▪ รายงานผลการดำเนินกิจกรรมทั้ง 10 ประเด็นในรอบ 6 เดือนแรก (ต.ค. 2561 – มี.ค. 2562) ผ่านระบบจดหมาย 3rgovernmmt@gmail.com ▪ เอกสารหลักฐานประกอบการดำเนิน กิจกรรม ทั้ง 10 กิจกรรมที่รายงานผลส่ง กรมควบคุมมลพิษ โดยสามารถดำเนินการ ได้ร้อยละ 90 	<ul style="list-style-type: none"> ▪ ความก้าวหน้าเป็นไปตาม แผนงาน และเป็นไปตาม หลักวิชาการ ▪ การจัดส่งรายงานและ นำเสนอข้อมูลเป็นไป ตามที่กำหนด 	<p>4.83</p>

ผลการประเมินตัวชี้วัดตาม ภารกิจสนับสนุนงานยุทธศาสตร์ ประจำปีงบประมาณ พ.ศ. 2562

ชื่อตัวชี้วัด	เป้าหมาย รอบ 12 เดือน	เกณฑ์การประเมินรอบ 6 เดือน	หลักฐานเชิงปริมาณ	ข้อคิดเห็นเชิงคุณภาพ	คะแนนเฉลี่ย (5)
<p>3.3 ระดับความสำเร็จในการประเมินองค์กร หน่วยงานภาครัฐ พ.ศ. 2562 <u>หน่วยงานเจ้าภาพ</u> กพร. <u>หน่วยงานสนับสนุน</u> สกก. กอท. กนต. ตสน. กคจ.</p>	<p>มีคะแนนผ่านเกณฑ์ไม่น้อยกว่าร้อยละ 80 ขึ้นไป</p>	<p>ระดับ 1-5 มีคะแนนผ่านเกณฑ์ไม่น้อยกว่าร้อยละ 80 ขึ้นไป</p>	<p>ระดับ 1-5</p> <ul style="list-style-type: none"> ▪ รายงานการประเมินผลส่วนราชการตามภารกิจสนับสนุนงานยุทธศาสตร์พ.ศ. 2562 (รอบ 6 เดือน) ▪ การประเมินรอบ 6 เดือน รวม 10 เรื่อง มีคะแนนผ่านเกณฑ์ ร้อยละ 80.5 	<ul style="list-style-type: none"> ▪ ความก้าวหน้าเป็นไปตามแผนงาน และเป็นไปตามหลักวิชาการ ▪ การจัดส่งรายงานและนำเสนอข้อมูลเป็นไปตามที่กำหนด 	<p>4.83</p>