



คำรับรองการปฏิบัติราชการ
กรมทรัพยากรธรณี
ประจำปีงบประมาณ พ.ศ. ๒๕๖๐

๑. คำรับรองระหว่าง

นายทศพร นุชอนงค์	อธิบดีกรมทรัพยากรธรณี	ผู้รับคำรับรอง
	และ	
นายสมหมาย เตชวาล	รองอธิบดีกรมทรัพยากรธรณี	ผู้ทำคำรับรอง

๒. คำรับรองนี้เป็นคำรับรองฝ่ายเดียว มิใช่สัญญาและใช้สำหรับระยะเวลา ๑ ปี เริ่มตั้งแต่วันที่ ๑ ตุลาคม ๒๕๕๙ ถึง วันที่ ๓๐ กันยายน ๒๕๖๐
๓. รายละเอียดของคำรับรอง ได้แก่ ประเด็นการประเมินผลการปฏิบัติราชการ เป้าประสงค์ ตัวชี้วัด เป้าหมาย และน้ำหนักของหน่วยงานภายในกรมทรัพยากรธรณี ที่ผู้รับคำรับรองได้รับมอบหมายให้กำกับและตรวจสอบผลการปฏิบัติราชการ ตามที่ปรากฏอยู่ในเอกสารประกอบท้ายคำรับรองนี้
๔. ผู้รับคำรับรองได้พิจารณาและเห็นชอบกับประเด็นการประเมินผลการปฏิบัติราชการ เป้าประสงค์ ตัวชี้วัด เป้าหมาย และน้ำหนัก ตามที่กำหนดในเอกสารประกอบท้ายคำรับรองนี้ และยินดีจะให้ คำแนะนำ กำกับ และตรวจสอบผลการปฏิบัติราชการของผู้ทำคำรับรอง ให้เป็นไปตามคำรับรอง ที่จัดทำขึ้นนี้
๕. ผู้ทำคำรับรองทำความเข้าใจคำรับรองตามข้อ ๓ แล้ว ขอให้คำรับรองกับผู้รับคำรับรองว่าจะมุ่งมั่นปฏิบัติราชการให้เกิดผลงานที่ดี ตามเป้าหมายของตัวชี้วัดแต่ละตัวในระดับสูงสุด เพื่อให้เกิดประโยชน์สุขแก่ประชาชน ตามที่ให้คำรับรองไว้
๖. ผู้รับคำรับรองและผู้ทำคำรับรอง ได้เข้าใจคำรับรองการปฏิบัติราชการและเห็นพ้องกันแล้ว จึงได้ลงลายมือชื่อไว้ เป็นสำคัญ

ผู้รับคำรับรอง

(นายทศพร นุชอนงค์)
อธิบดีกรมทรัพยากรธรณี

ผู้ทำคำรับรอง

(นายสมหมาย เตชวาล)
รองอธิบดีกรมทรัพยากรธรณี

วันที่ลงนาม ณ กรกฎาคม ๒๕๖๐



ยุทธศาสตร์ กรมทรัพยากรธรณี กรมทรัพยากรธรณี พ.ศ. ๒๕๕๙ - ๒๕๖๔

๑. วิสัยทัศน์

“องค์กรหลักที่ได้รับความเชื่อมั่นในด้านวิชาการและบริหารจัดการทรัพยากรธรณี โดยการมีส่วนร่วมจากทุกภาคส่วน”

๒. พันธกิจ

สงวน อนุรักษ์ ฟื้นฟู และบริหารจัดการด้านธรณีวิทยา ทรัพยากรธรณี ซากดึกดำบรรพ์ ธรณีวิทยาสิ่งแวดล้อม และธรณีพิบัติภัย

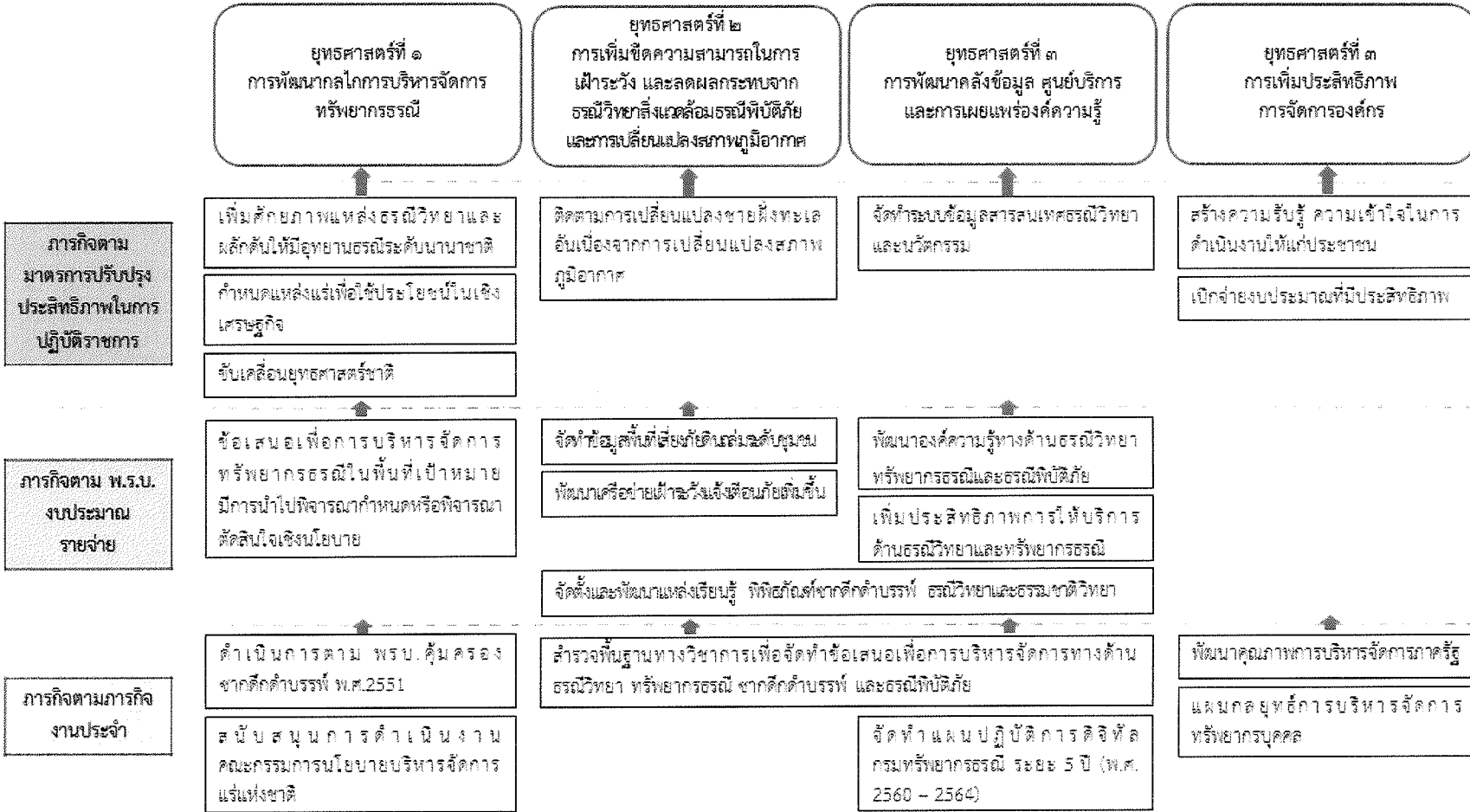
๓. ประเด็นยุทธศาสตร์

๑. การพัฒนากลไกการบริหารจัดการทรัพยากรธรณี
๒. การเพิ่มขีดความสามารถในการเฝ้าระวัง และลดผลกระทบจากธรณีวิทยาสิ่งแวดล้อม ธรณีพิบัติภัย และการเปลี่ยนแปลงสภาพภูมิอากาศ
๓. การพัฒนาคลังข้อมูล ศูนย์บริการ และการเผยแพร่องค์ความรู้
๔. การเพิ่มประสิทธิภาพการจัดการองค์กร



วิสัยทัศน์ : องค์กรหลักที่ได้รับความเชื่อมั่นในด้านวิชาการและบริหารจัดการทรัพยากรธรณี โดยการมีส่วนร่วมจากทุกภาคส่วน
พันธกิจ : สงวน อนุรักษ์ ฟื้นฟู และบริหารจัดการด้านธรณีวิทยา ทรัพยากรธรณี ซากดึกดำบรรพ์ ธรณีวิทยาสิ่งแวดล้อม และธรณีพิบัติภัย

แผนที่ยุทธศาสตร์การจัดทำคำรับรองการปฏิบัติราชการ กรมทรัพยากรธรณี ประจำปีงบประมาณ พ.ศ. ๒๕๖๐





รายละเอียดตัวชี้วัดตามแผนปฏิบัติการและภารกิจหลัก ปีงบประมาณ พ.ศ. ๒๕๖๐ นายสมหมาย เตชวาล รองอธิบดีกรมทรัพยากรธรณี

เป้าประสงค์	ตัวชี้วัด	น้ำหนัก
	๑. ตัวชี้วัดตามมาตรการปรับปรุงประสิทธิภาพในการปฏิบัติราชการ ประจำปีงบประมาณ พ.ศ. ๒๕๖๐	๖๐
มีกลไกการบริหารจัดการทรัพยากรธรณีที่สอดคล้องกับการพัฒนาที่ยั่งยืน	๑.๓ ความสำเร็จในการผลักดันอุทยานธรณีสตูลเป็นสมาชิกอุทยานธรณีโลก	๒๐
มีกลไกการบริหารจัดการทรัพยากรธรณีที่สอดคล้องกับการพัฒนาที่ยั่งยืน	๑.๕ จำนวนชนิดแร่เป้าหมายที่ได้รับการกำหนดแหล่งแร่เพื่อใช้ประโยชน์ทางเศรษฐกิจ	๒๐
มีการพัฒนาค้างข้อมูลและระบบฐานข้อมูลธรณีวิทยาและทรัพยากรธรณี	๑.๗ การจัดทำ Mobile Application เพื่อการเข้าถึงข้อมูลด้านธรณีวิทยา	๒๐
	๒. ตัวชี้วัดตาม พ.ร.บ. งบประมาณรายจ่าย ประจำปีงบประมาณ พ.ศ. ๒๕๖๐	๒๐
มีกลไกการบริหารจัดการทรัพยากรธรณีที่สอดคล้องกับการพัฒนาที่ยั่งยืน	๒.๔ จำนวนข้อเสนอเพื่อการบริหารจัดการทรัพยากรธรณีในพื้นที่เป้าหมายมีการนำไปพิจารณา กำหนด หรือพิจารณาตัดสินใจเชิงนโยบาย	๒๐
	๓. ตัวชี้วัดตามภารกิจประจำ ประจำปีงบประมาณ พ.ศ. ๒๕๖๐	๒๐
มีกลไกการบริหารจัดการทรัพยากรธรณีที่สอดคล้องกับการพัฒนาที่ยั่งยืน	๓.๑ การดำเนินการตามระเบียบสำนักนายกรัฐมนตรีว่าด้วยคณะกรรมการนโยบายบริหารจัดการแร่แห่งชาติ พ.ศ. ๒๕๕๙	๑๐
มีการพัฒนาค้างข้อมูลและระบบฐานข้อมูลธรณีวิทยาและทรัพยากรธรณี	๓.๓ การจัดทำแผนปฏิบัติการดิจิทัลกรมทรัพยากรธรณี ระยะ ๕ ปี (พ.ศ. ๒๕๖๐ - ๒๕๖๔)	๑๐
	รวม	๑๐๐



คำรับรองการปฏิบัติราชการ
กรมทรัพยากรธรณี
ประจำปีงบประมาณ พ.ศ. ๒๕๖๐

๑. คำรับรองระหว่าง

นายทศพร นุชอนงค์

อธิบดีกรมทรัพยากรธรณี

ผู้รับคำรับรอง

และ

นายนิวัติ มณีขัติย์

รองอธิบดีกรมทรัพยากรธรณี

ผู้ทำคำรับรอง

๒. คำรับรองนี้เป็นคำรับรองฝ่ายเดียว มีใช้สัญญาและใช้สำหรับระยะเวลา ๑ ปี เริ่มตั้งแต่วันที่ ๑ ตุลาคม ๒๕๕๙ ถึง วันที่ ๓๐ กันยายน ๒๕๖๐
๓. รายละเอียดของคำรับรอง ได้แก่ ประเด็นการประเมินผลการปฏิบัติราชการ เป้าประสงค์ ตัวชี้วัด เป้าหมาย และน้ำหนักของหน่วยงานภายในกรมทรัพยากรธรณีที่ ผู้รับคำรับรองได้รับมอบหมายให้กำกับและตรวจสอบผลการปฏิบัติราชการ ตามที่ปรากฏอยู่ในเอกสารประกอบท้ายคำรับรองนี้
๔. ผู้รับคำรับรองได้พิจารณาและเห็นชอบกับประเด็นการประเมินผลการปฏิบัติราชการ เป้าประสงค์ ตัวชี้วัด เป้าหมาย และน้ำหนัก ตามที่กำหนดในเอกสารประกอบท้ายคำรับรองนี้ และยินดีจะให้ คำแนะนำ กำกับ และตรวจสอบผลการปฏิบัติราชการของผู้ทำคำรับรอง ให้เป็นไปตามคำรับรอง ที่จัดทำขึ้นนี้
๕. ผู้ทำคำรับรองทำความเข้าใจคำรับรองตามข้อ ๓ แล้ว ขอให้คำรับรองกับผู้รับคำรับรองว่าจะมุ่งมั่นปฏิบัติราชการให้เกิดผลงานที่ดี ตามเป้าหมายของตัวชี้วัดแต่ละตัวในระดับสูงสุด เพื่อให้เกิดประโยชน์สุขแก่ประชาชน ตามที่ให้คำรับรองไว้
๖. ผู้รับคำรับรองและผู้ทำคำรับรอง ได้เข้าใจคำรับรองการปฏิบัติราชการและเห็นพ้องกันแล้ว จึงได้ลงลายมือชื่อไว้ เป็นสำคัญ

ผู้รับคำรับรอง

ผู้ทำคำรับรอง

(นายทศพร นุชอนงค์)
อธิบดีกรมทรัพยากรธรณี

(นายนิวัติ มณีขัติย์)
รองอธิบดีกรมทรัพยากรธรณี

วันที่ลงนาม ๓ กรกฎาคม ๒๕๖๐



ยุทธศาสตร์ กรมทรัพยากรธรณี

พ.ศ. ๒๕๕๙ - ๒๕๖๔

๑. วิสัยทัศน์

“องค์กรหลักที่ได้รับความเชื่อมั่นในด้านวิชาการและบริหารจัดการทรัพยากรธรณี โดยการมีส่วนร่วมจากทุกภาคส่วน”

๒. พันธกิจ

สงวน อนุรักษ์ ฟื้นฟู และบริหารจัดการด้านธรณีวิทยา ทรัพยากรธรณี ซากดึกดำบรรพ์ ธรณีวิทยาสิ่งแวดล้อม และธรณีพิบัติภัย

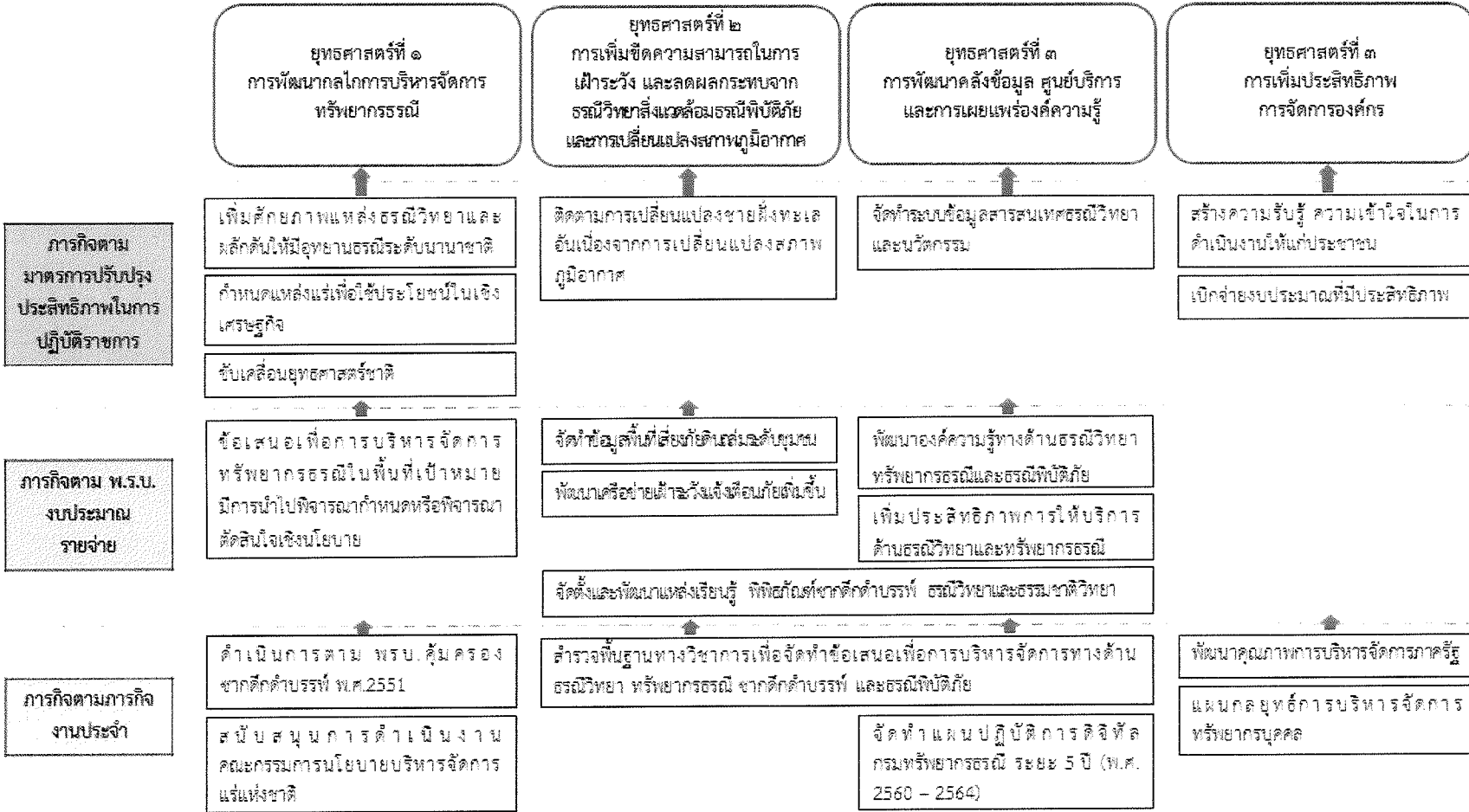
๓. ประเด็นยุทธศาสตร์

๑. การพัฒนากลไกการบริหารจัดการทรัพยากรธรณี
๒. การเพิ่มขีดความสามารถในการเฝ้าระวัง และลดผลกระทบจากธรณีวิทยาสิ่งแวดล้อม ธรณีพิบัติภัย และการเปลี่ยนแปลงสภาพภูมิอากาศ
๓. การพัฒนาคลังข้อมูล ศูนย์บริการ และการเผยแพร่องค์ความรู้
๔. การเพิ่มประสิทธิภาพการจัดการองค์กร



วิสัยทัศน์ : องค์กรหลักที่ได้รับความเชื่อมั่นในด้านวิชาการและบริหารจัดการทรัพยากรธรณี โดยการมีส่วนร่วมจากทุกภาคส่วน
พันธกิจ : สงวน อนุรักษ์ พื้นฟู และบริหารจัดการด้านธรณีวิทยา ทรัพยากรธรณี จากตึกดำบรรพ์ ธรณีวิทยาลิ่งแวดล้อม และธรณีพิบัติภัย

แผนที่ยุทธศาสตร์การจัดทำคำรับรองการปฏิบัติราชการ กรมทรัพยากรธรณี ประจำปีงบประมาณ พ.ศ. ๒๕๖๐





รายละเอียดตัวชี้วัดตามแผนปฏิบัติการและภารกิจหลัก ปีงบประมาณ พ.ศ. ๒๕๖๐ นายนิติ มณีชัยย์ รองอธิบดีกรมทรัพยากรธรณี

เป้าประสงค์	ตัวชี้วัด	น้ำหนัก
	๑. ตัวชี้วัดตามมาตรการปรับปรุงประสิทธิภาพในการปฏิบัติราชการ ประจำปีงบประมาณ พ.ศ. ๒๕๖๐	๕๐
มีกลไกการบริหารจัดการทรัพยากรธรณีที่สอดคล้องกับการพัฒนาที่ยั่งยืน	๑.๑ จำนวนแหล่งท่องเที่ยวเชิงอนุรักษ์ที่ได้รับการพัฒนาศักยภาพ (ระดับกระทรวง)	๒๕
ประชาชน ชุมชน ภาคีเครือข่าย และหน่วยงานที่เกี่ยวข้อง มีความรู้และภูมิคุ้มกัน ในการปรับตัวรับมือกับการเปลี่ยนแปลงสภาพภูมิอากาศ	๑.๒ การจัดทำข้อมูลการเปลี่ยนแปลงธรณีสัณฐานชายฝั่งทะเล	๒๕
	๒. ตัวชี้วัดตาม พ.ร.บ. งบประมาณรายจ่าย ประจำปีงบประมาณ พ.ศ. ๒๕๖๐	๔๐
ประชาชนกลุ่มเป้าหมายและเครือข่ายทุกภาคส่วนได้รับประโยชน์จากการบริการ และเข้าถึงข้อมูล องค์ความรู้ด้านธรณีวิทยาและทรัพยากรธรณีที่ทันสมัย	๒.๑ จำนวนชุมชนเป้าหมายที่นำองค์ความรู้/มาตรการด้านธรณีวิทยาไปใช้ประโยชน์	๕
มีกลไกการบริหารจัดการทรัพยากรธรณีที่สอดคล้องกับการพัฒนาที่ยั่งยืน	๒.๒ จำนวนพื้นที่เป้าหมายที่ได้รับการบริหารจัดการด้านทรัพยากรธรณีตามกฎหมาย	๕
มีการพัฒนาคลังข้อมูลและระบบฐานข้อมูลธรณีวิทยาและทรัพยากรธรณี	๒.๓ จำนวนพื้นที่เป้าหมายที่มีข้อเสนอเพื่อการบริหารจัดการทรัพยากรธรณี	๑๐
ประชาชน ชุมชน ภาคีเครือข่าย และหน่วยงานที่เกี่ยวข้องมีความรู้และ ภูมิคุ้มกันในการเฝ้าระวัง และปรับตัวรับมือกับธรณีวิทยาสิ่งแวดล้อมและ ธรณีพิบัติภัยได้อย่างมีประสิทธิภาพ	๒.๕ จำนวนอาสาสมัครเครือข่ายเฝ้าระวังแจ้งเตือนภัยเพิ่มขึ้น	๕
ประชาชน ชุมชน ภาคีเครือข่าย และหน่วยงานที่เกี่ยวข้องมีความรู้และภูมิคุ้มกัน ในการเฝ้าระวัง และปรับตัวรับมือกับธรณีวิทยาสิ่งแวดล้อมและธรณีพิบัติภัยได้ อย่างมีประสิทธิภาพ	๒.๖ จำนวนข้อมูลพื้นที่เสี่ยงภัยดินถล่มระดับชุมชน	๕
ประชาชนกลุ่มเป้าหมายและเครือข่ายทุกภาคส่วนได้รับประโยชน์จากการบริการ และเข้าถึงข้อมูล องค์ความรู้ด้านธรณีวิทยาและทรัพยากรธรณีที่ทันสมัย	๒.๗ จำนวนผู้รับบริการด้านธรณีวิทยาและทรัพยากรธรณี	๕
ประชาชนกลุ่มเป้าหมายและเครือข่ายทุกภาคส่วนได้รับประโยชน์จากการบริการ และเข้าถึงข้อมูล องค์ความรู้ด้านธรณีวิทยาและทรัพยากรธรณีที่ทันสมัย	๒.๘ จำนวนแหล่งเรียนรู้ พิพิธภัณฑ์ซากดึกดำบรรพ์ ธรณีวิทยาและธรรมชาติวิทยาได้รับการพัฒนา/จัดตั้ง	๕
	๓. ตัวชี้วัดตามภารกิจประจำ ประจำปีงบประมาณ พ.ศ. ๒๕๖๐	๑๐
มีกลไกการบริหารจัดการทรัพยากรธรณีที่สอดคล้องกับการพัฒนาที่ยั่งยืน	๓.๒ การดำเนินงานตาม พ.ร.บ.คุ้มครองซากดึกดำบรรพ์ พ.ศ. ๒๕๕๑	๑๐
	รวม	๑๐๐



คำรับรองการปฏิบัติราชการ
กรมทรัพยากรธรณี
ประจำปีงบประมาณ พ.ศ. ๒๕๖๐

๑. คำรับรองระหว่าง

นายทศพร นุชอนงค์ อธิบดีกรมทรัพยากรธรณี ผู้รับคำรับรอง
และ
นายมานพ รักษาสกุลวงศ์ ผู้ตรวจราชการกรมทรัพยากรธรณี ผู้ทำคำรับรอง

๒. คำรับรองนี้เป็นคำรับรองฝ่ายเดียว มิใช่สัญญาและใช้สำหรับระยะเวลา ๑ ปี เริ่มตั้งแต่วันที่ ๑ ตุลาคม ๒๕๕๙ ถึง วันที่ ๓๐ กันยายน ๒๕๖๐
๓. รายละเอียดของคำรับรอง ได้แก่ ประเด็นการประเมินผลการปฏิบัติราชการ เป้าประสงค์ ตัวชี้วัด เป้าหมาย และน้ำหนักของหน่วยงานภายในกรมทรัพยากรธรณีที่ ผู้รับคำรับรองได้รับมอบหมายให้กำกับและตรวจสอบผลการปฏิบัติราชการ ตามที่ปรากฏอยู่ในเอกสารประกอบท้ายคำรับรองนี้
๔. ผู้รับคำรับรองได้พิจารณาและเห็นชอบกับประเด็นการประเมินผลการปฏิบัติราชการ เป้าประสงค์ ตัวชี้วัด เป้าหมาย และน้ำหนัก ตามที่กำหนดในเอกสารประกอบท้ายคำรับรองนี้ และยินดีจะให้ คำแนะนำ กำกับ และตรวจสอบผลการปฏิบัติราชการของผู้ทำคำรับรอง ให้เป็นไปตามคำรับรอง ที่จัดทำขึ้นนี้
๕. ผู้ทำคำรับรองทำความเข้าใจคำรับรองตามข้อ ๓ แล้ว ขอให้คำรับรองกับผู้รับคำรับรองว่าจะมุ่งมั่นปฏิบัติราชการให้เกิดผลงานที่ดี ตามเป้าหมายของตัวชี้วัดแต่ละตัวในระดับสูงสุด เพื่อให้เกิดประโยชน์สุขแก่ประชาชน ตามที่ให้คำรับรองไว้
๖. ผู้รับคำรับรองและผู้ทำคำรับรอง ได้เข้าใจคำรับรองการปฏิบัติราชการและเห็นพ้องกันแล้ว จึงได้ลงลายมือชื่อไว้ เป็นสำคัญ

ผู้รับคำรับรอง

ผู้ทำคำรับรอง

(นายทศพร นุชอนงค์)
อธิบดีกรมทรัพยากรธรณี

(นายมานพ รักษาสกุลวงศ์)
ผู้ตรวจราชการกรมทรัพยากรธรณี

วันที่ลงนาม ๓๑ กรกฎาคม ๒๕๖๐



ยุทธศาสตร์ กรมทรัพย์สินทางปัญญา กรมทรัพย์สินทางปัญญา พ.ศ. ๒๕๕๙ - ๒๕๖๔

๑. วิสัยทัศน์

“องค์กรหลักที่ได้รับความเชื่อมั่นในด้านวิชาการและบริหารจัดการทรัพย์สินทางปัญญา โดยการมีส่วนร่วมจากทุกภาคส่วน”

๒. พันธกิจ

สงวน อนุรักษ์ พัฒนา และบริหารจัดการด้านทรัพย์สินทางปัญญา ทรัพย์สินทางปัญญา ชำนาญการพิเศษ ทรัพย์สินทางปัญญา สิ่งแวดล้อม และทรัพย์สินทางปัญญา

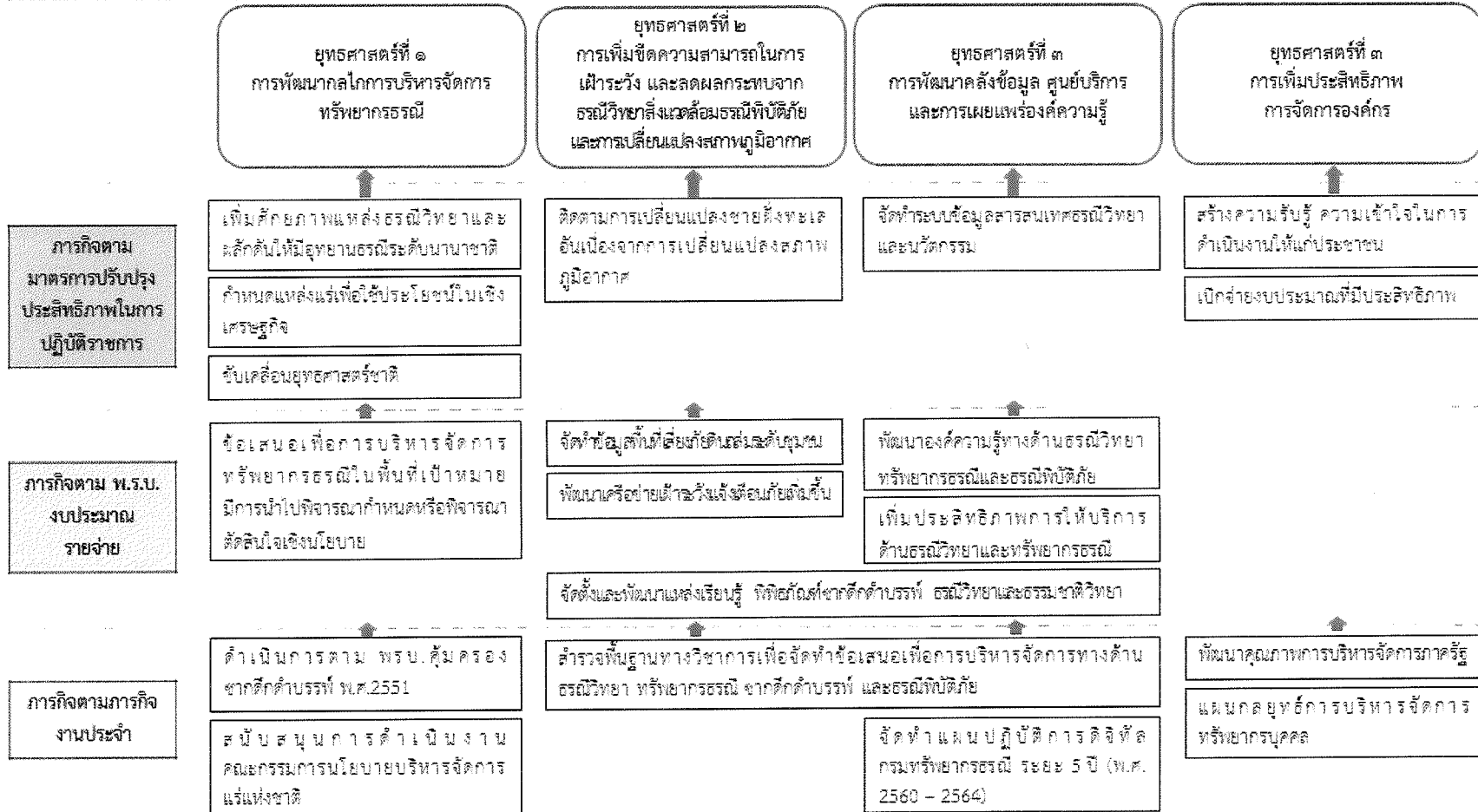
๓. ประเด็นยุทธศาสตร์

๑. การพัฒนากรอบการบริหารจัดการทรัพย์สินทางปัญญา
๒. การเพิ่มขีดความสามารถในการเฝ้าระวัง และลดผลกระทบจากทรัพย์สินทางปัญญา สิ่งแวดล้อม ทรัพย์สินทางปัญญา และการเปลี่ยนแปลงสภาพภูมิอากาศ
๓. การพัฒนาคลังข้อมูล ศูนย์บริการ และการเผยแพร่องค์ความรู้
๔. การเพิ่มประสิทธิภาพการจัดการองค์กร



วิสัยทัศน์ : องค์กรหลักที่ได้รับความเชื่อมั่นในด้านวิชาการและบริหารจัดการทรัพยากรธรณี โดยมีส่วนร่วมจากทุกภาคส่วน
พันธกิจ : สงวน อนุรักษ์ ฟื้นฟู และบริหารจัดการด้านธรณีวิทยา ทรัพยากรธรณี ชากตึกคำบรรพ์ ธรณีวิทยาสิ่งแวดล้อม และธรณีพิบัติภัย

แผนที่ยุทธศาสตร์การจัดทำคำรับรองการปฏิบัติราชการ กรมทรัพยากรธรณี ประจำปีงบประมาณ พ.ศ. ๒๕๖๐





รายละเอียดตัวชี้วัดตามแผนปฏิบัติราชการและภารกิจหลัก ปีงบประมาณ พ.ศ. ๒๕๖๐ นายมานพ รักษาสกุลวงศ์ ผู้ตรวจราชการกรมทรัพยากรธรณี

เป้าประสงค์	ตัวชี้วัด	น้ำหนัก
	๑. ระดับความสำเร็จของร้อยละเฉลี่ยถ่วงน้ำหนักในการบรรลุเป้าหมายตามมาตรการปรับปรุงประสิทธิภาพในการปฏิบัติราชการประจำปีงบประมาณ พ.ศ. ๒๕๖๐ ยกเว้นตัวชี้วัดที่ถูกกำหนดให้วัดในภาพรวมของกรมทรัพยากรธรณี	๓๕
	๒. ร้อยละความสำเร็จในการตรวจราชการและติดตามผลการดำเนินงานร่วมกับผู้ตรวจราชการกระทรวงทรัพยากรธรรมชาติและสิ่งแวดล้อม ประจำปีงบประมาณ พ.ศ. ๒๕๖๐	๒๐
	๓. ร้อยละของข้อเสนอแนะจากการตรวจราชการของผู้ตรวจราชการกรมทรัพยากรธรณีที่มีข้อสั่งการของผู้บริหารและหน่วยงานนำไปดำเนินการ	๑๐
	๔. ระดับความสำเร็จของการขับเคลื่อนคณะกรรมการและคณะทำงานที่เกี่ยวข้อง	๒๐
	๕. ระดับความสำเร็จของร้อยละเฉลี่ยถ่วงน้ำหนักของการดำเนินงานตามที่ได้รับมอบหมายแล้วเสร็จ	๑๕
	รวม	๑๐๐



คำรับรองการปฏิบัติราชการ
กรมทรัพยากรธรณี
ประจำปีงบประมาณ พ.ศ. ๒๕๖๐

๑. คำรับรองระหว่าง

ผู้รับคำรับรอง

- | | |
|----------------------|--------------------------|
| (๑) นายทศพร นุชอนงค์ | อธิบดีกรมทรัพยากรธรณี |
| (๒) นายสมหมาย เตชวาล | รองอธิบดีกรมทรัพยากรธรณี |
| (๓) นายนิวัติ มณีชัย | รองอธิบดีกรมทรัพยากรธรณี |


และ

ผู้ทำคำรับรอง

- | | |
|--------------------------------|--|
| (๑) นายมนตรี เหลืองอิงคะสุต | ผู้อำนวยการสำนักทรัพยากรแร่ |
| (๒) นายอนุกุล วงศ์ใหญ่ | ผู้อำนวยการสำนักธรณีวิทยา |
| (๓) นายสุรชัย ศิริพงษ์เสถียร | ผู้อำนวยการสำนักเทคโนโลยีธรณี |
| (๔) นายสมบุญ โฆษิตานนท์ | ผู้อำนวยการสำนักธรณีวิทยาสิ่งแวดล้อม |
| (๕) นายบุญรุ่ง เสื่องามเยี่ยม | เลขาธิการกรม |
| (๖) นายสุรชัย ศิริพงษ์เสถียร | ผู้อำนวยการสำนักเทคโนโลยีธรณี
รักษาการในตำแหน่งผู้อำนวยการกองอนุรักษ์และจัดการทรัพยากร
ธรณี |
| (๗) นายต่อศักดิ์ ประสมทรัพย์ | ผู้อำนวยการกองวิเคราะห์และตรวจสอบทรัพยากรธรณี |
| (๘) นายนราเมศวร์ ธีระรังสิกุล | ผู้เชี่ยวชาญเฉพาะด้านที่ปรึกษาทางการบริหารจัดการทรัพยากรธรณี
รักษาการในตำแหน่งผู้อำนวยการกองคุ้มครองซากดึกดำบรรพ์ |
| (๙) นางสุรีย์ ธีระรังสิกุล | ผู้อำนวยการศูนย์สารสนเทศทรัพยากรธรณี |
| (๑๐) นายทินกร ทาทอง | ผู้อำนวยการสำนักงานทรัพยากรธรณีเขต ๑ (ลำปาง) |
| (๑๑) นายนิมิตร ศรคลัง | ผู้อำนวยการสำนักงานทรัพยากรธรณีเขต ๒ (ขอนแก่น) |
| (๑๒) นายนิวัติ บุญนพ | ผู้อำนวยการสำนักงานทรัพยากรธรณีเขต ๓ (ระยอง) |
| (๑๓) นายธวัชชัย เทพสุวรรณ | ผู้อำนวยการสำนักงานทรัพยากรธรณีเขต ๔ (สุราษฎร์ธานี) |
| (๑๔) นายสุภาภักย์ อิมสมุทร | ผู้อำนวยการกลุ่มพัฒนาระบบบริหาร |
| (๑๕) นายธีรพงษ์ ทองมาก | ผู้อำนวยการกลุ่มนิติการ |
| (๑๖) นางสาวมรกต ศิริวัฒนาโรจน์ | ผู้อำนวยการกลุ่มตรวจสอบภายใน |
| (๑๗) นายสมหมาย เตชวาล | รองอธิบดีกรมทรัพยากรธรณี
ปฏิบัติหน้าที่หัวหน้ากลุ่มงานคุ้มครองจริยธรรม |

๒. คำรับรองนี้เป็นคำรับรองฝ่ายเดียว มีใช้สัญญาและใช้สำหรับระยะเวลา ๑ ปี เริ่มตั้งแต่วันที่ ๑ ตุลาคม ๒๕๕๙ ถึง วันที่ ๓๐ กันยายน ๒๕๖๐
๓. รายละเอียดของคำรับรอง ได้แก่ ประเด็นการประเมินผลการปฏิบัติราชการ เป้าประสงค์ ตัวชี้วัด เป้าหมาย และน้ำหนักของหน่วยงานภายในกรมทรัพยากรธรณี ที่ผู้รับคำรับรองได้รับมอบหมายให้กำกับและตรวจสอบผลการปฏิบัติราชการ ตามที่ปรากฏอยู่ในเอกสารประกอบท้ายคำรับรองนี้
๔. ผู้รับคำรับรองได้พิจารณาและเห็นชอบกับประเด็นการประเมินผลการปฏิบัติราชการ เป้าประสงค์ ตัวชี้วัด เป้าหมาย และน้ำหนัก ตามที่กำหนดในเอกสารประกอบท้ายคำรับรองนี้ และยินดีจะให้ คำแนะนำ กำกับและตรวจสอบผลการปฏิบัติราชการของผู้ทำคำรับรอง ให้เป็นไปตามคำรับรอง ที่จัดทำขึ้นนี้
๕. ผู้ทำคำรับรองทำความเข้าใจคำรับรองตามข้อ ๓ แล้ว ขอให้คำรับรองกับผู้รับคำรับรอง ว่าจะมุ่งมั่นปฏิบัติราชการให้เกิดผลงานที่ดี ตามเป้าหมายของตัวชี้วัดแต่ละตัวในระดับสูงสุด เพื่อให้เกิดประโยชน์สุขแก่ประชาชน ตามที่ให้ผู้รับรับรองไว้
๖. ผู้รับคำรับรองและผู้ทำคำรับรอง ได้เข้าใจคำรับรองการปฏิบัติราชการและเห็นพ้องกันแล้ว จึงได้ลงลายมือชื่อไว้เป็นสำคัญ

ผู้รับคำรับรอง



(นายทศพร นุชอนงค์)
อธิบดีกรมทรัพยากรธรณี




(นายสมหมาย เตชวาล)
รองอธิบดีกรมทรัพยากรธรณี



(นายนิวัต มณีขัติย์)
รองอธิบดีกรมทรัพยากรธรณี


ผู้ทำคำรับรอง



(นายมนตรี เหลืองอิงคะสุต)
ผู้อำนวยการสำนักทรัพยากรแร่




(นายอนุกุล วงศ์ใหญ่)
ผู้อำนวยการสำนักธรณีวิทยา




(นายสุรชัย ศิริพงษ์เสถียร)
ผู้อำนวยการสำนักเทคโนโลยีธรณี




(นายสมบุญ โฆษิตานนท์)
ผู้อำนวยการสำนักธรณีวิทยาสิ่งแวดล้อม



(นายบุญรุ่ง เสื่องามเอี่ยม)
เลขานุการกรม




(นายสุรชัย ศิริพงษ์เสถียร)
ผู้อำนวยการสำนักเทคโนโลยีธรณี
รักษาการในตำแหน่งผู้อำนวยการ
กองอนุรักษ์และจัดการทรัพยากรธรณี



(นายต่อศักดิ์ ประสมทรัพย์)
ผู้อำนวยการกองวิเคราะห์
และตรวจสอบทรัพยากรธรณี



(นายนราเมศวร์ ชีระรังสิกุล)
ผู้เชี่ยวชาญเฉพาะด้านที่ปรึกษาทางการ
บริหารจัดการทรัพยากรธรณีรักษาการ
ในตำแหน่งผู้อำนวยการ
กองคุ้มครองซากดึกดำบรรพ์




(นางสุรีย์ ชีระรังสิกุล)
ผู้อำนวยการศูนย์สารสนเทศ
ทรัพยากรธรณี



(นายทินกร ทาทอง)
ผู้อำนวยการสำนักงานทรัพยากรธรณี
เขต ๑ (ลำปาง)



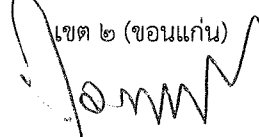
(นายรัชชัย เทพสุวรรณ)
ผู้อำนวยการสำนักงานทรัพยากรธรณี
เขต ๔ (สุราษฎร์ธานี)




(นางสาวมรกต ศิริวัฒนาโรจน์)
ผู้อำนวยการกลุ่มตรวจสอบภายใน



(นายนิมิตร ศรคลัง)
ผู้อำนวยการสำนักงานทรัพยากรธรณี
เขต ๒ (ขอนแก่น)



(นายสุภูภาคย์ อิมสมุทธ)
ผู้อำนวยการ
กลุ่มพัฒนาระบบบริหาร



(นายนิวัติ บุญพ)
ผู้อำนวยการสำนักงานทรัพยากรธรณี
เขต ๓ (ระยอง)



(นายธีรพงษ์ ทองมาก)
ผู้อำนวยการกลุ่มนิติการ



(นายสมหมาย เตชวาล)
รองอธิบดีกรมทรัพยากรธรณี
ปฏิบัติหน้าที่หัวหน้ากลุ่มงาน
คุ้มครองจริยธรรม

วันที่ลงนาม ณ กรุงเทพมหานคร ๒๕๖๐



ยุทธศาสตร์ สำนักทรัพยากรแร่ กรมทรัพยากรธรณี พ.ศ. ๒๕๕๙ - ๒๕๖๔

๑. วิสัยทัศน์

“เป็นหน่วยงานหลักของประเทศในงานด้านสำรวจและประเมินศักยภาพทรัพยากรแร่”

๒. พันธกิจ

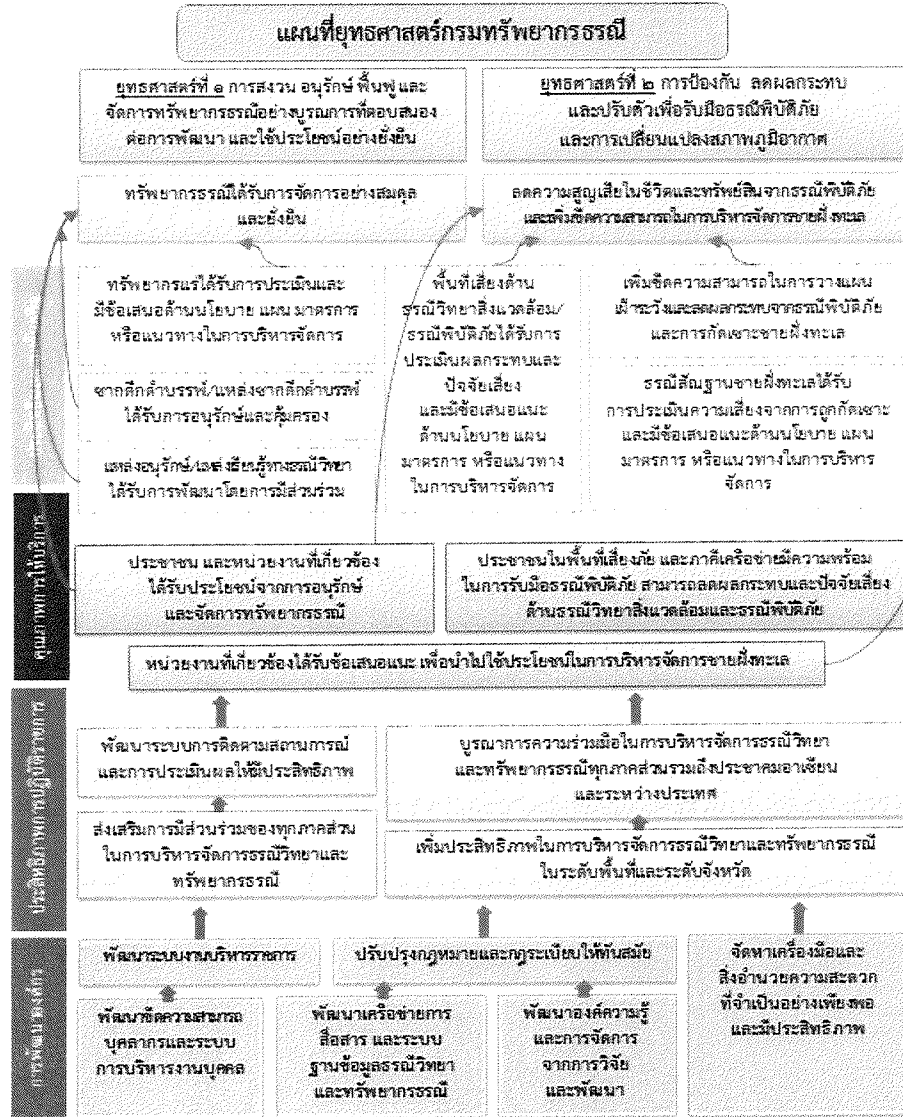
๑. สำรวจ วิจัย และพัฒนาทรัพยากรแร่ทั่วประเทศ พร้อมทั้งกำหนดมาตรฐานด้านทรัพยากรแร่
๒. ส่งเสริมให้นำเทคโนโลยีมาใช้ประเมินศักยภาพและพัฒนาแหล่งแร่ที่มีคุณค่าสูง(superior exploration)
๓. สนับสนุนการใช้แร่ในอุตสาหกรรมเทคโนโลยีขั้นสูง (mineral for advanced product)
๔. ดำเนินการตามกฎหมายว่าด้วยแร่ ในส่วนที่เกี่ยวข้องกับการสำรวจ การทดลอง การศึกษาหรือการวิจัยเกี่ยวกับแร่

๓. ประเด็นยุทธศาสตร์

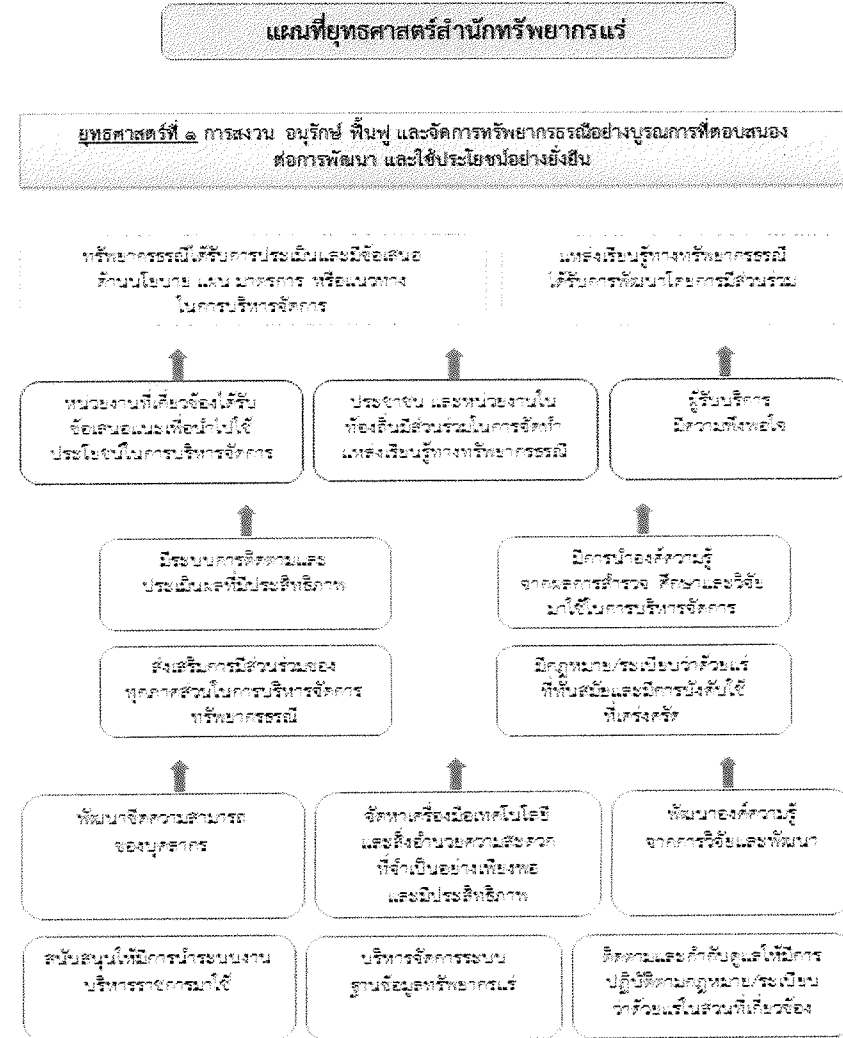
๑. การสงวน อนุรักษ์ พื้นฟู และจัดการทรัพยากรธรณีอย่างบูรณาการที่ตอบสนองต่อการพัฒนา และใช้ประโยชน์อย่างยั่งยืน



แผนที่ยุทธศาสตร์กรมทรัพยากรธรณี



แผนที่ยุทธศาสตร์สำนักทรัพยากรแร่





รายละเอียดตัวชี้วัดตามแผนปฏิบัติการและภารกิจหลัก ปีงบประมาณ พ.ศ. ๒๕๖๐ สำนักงานทรัพยากรแร่ กรมทรัพยากรธรณี

เป้าประสงค์	ตัวชี้วัด	น้ำหนัก
	๑. ตัวชี้วัดตามมาตรการปรับปรุงประสิทธิภาพในการปฏิบัติราชการ ประจำปีงบประมาณ พ.ศ. ๒๕๖๐	๖๐
กรมทรัพยากรธรณีมีการจัดการองค์กร การพัฒนาบุคลากร และยกระดับการให้บริการให้พร้อมรับการเปลี่ยนแปลง	๑.๔ การสร้างความรับรู้ความเข้าใจแก่ประชาชน	๑๐
มีกลไกการบริหารจัดการทรัพยากรธรณีที่สอดคล้องกับการพัฒนาที่ยั่งยืน	๑.๕ จำนวนชนิดแร่เป้าหมายที่ได้รับการกำหนดแหล่งแร่เพื่อใช้ประโยชน์ทางเศรษฐกิจ	๓๐
กรมทรัพยากรธรณีมีการจัดการองค์กร การพัฒนาบุคลากร และยกระดับการให้บริการให้พร้อมรับการเปลี่ยนแปลง	๑.๖ ประสิทธิภาพการเบิกจ่ายงบประมาณ	๑๐
มีกลไกการบริหารจัดการทรัพยากรธรณีที่สอดคล้องกับการพัฒนาที่ยั่งยืน	๑.๘ การจัดทำและดำเนินการตามแผนการขับเคลื่อนยุทธศาสตร์ชาติด้านทรัพยากรแร่ การอนุรักษ์ธรณีวิทยาและธรณีพิบัติภัย	๑๐
	๒. ตัวชี้วัดตาม พ.ร.บ. งบประมาณรายจ่าย ประจำปีงบประมาณ พ.ศ. ๒๕๖๐	-
	๓. ตัวชี้วัดตามภารกิจประจำ ประจำปีงบประมาณ พ.ศ. ๒๕๖๐	๔๐
กลไกการบริหารจัดการทรัพยากรธรณีที่สอดคล้องกับการพัฒนาที่ยั่งยืน	๓.๑ การดำเนินการตามระเบียบสำนักนายกรัฐมนตรีว่าด้วยคณะกรรมการนโยบายบริหารจัดการแร่แห่งชาติ พ.ศ. ๒๕๕๙	๓๐
มีการพัฒนาค้นข้อมูลและระบบฐานข้อมูลธรณีวิทยาและทรัพยากรธรณี	๓.๓ การจัดทำแผนปฏิบัติการดิจิทัลกรมทรัพยากรธรณี ระยะ ๕ ปี (พ.ศ. ๒๕๖๐ - ๒๕๖๔)	๑๐
	รวม	๑๐๐



ยุทธศาสตร์ สำนักธรณีวิทยา กรมทรัพยากรธรณี พ.ศ. ๒๕๕๙ – ๒๕๖๔

๑. วิสัยทัศน์

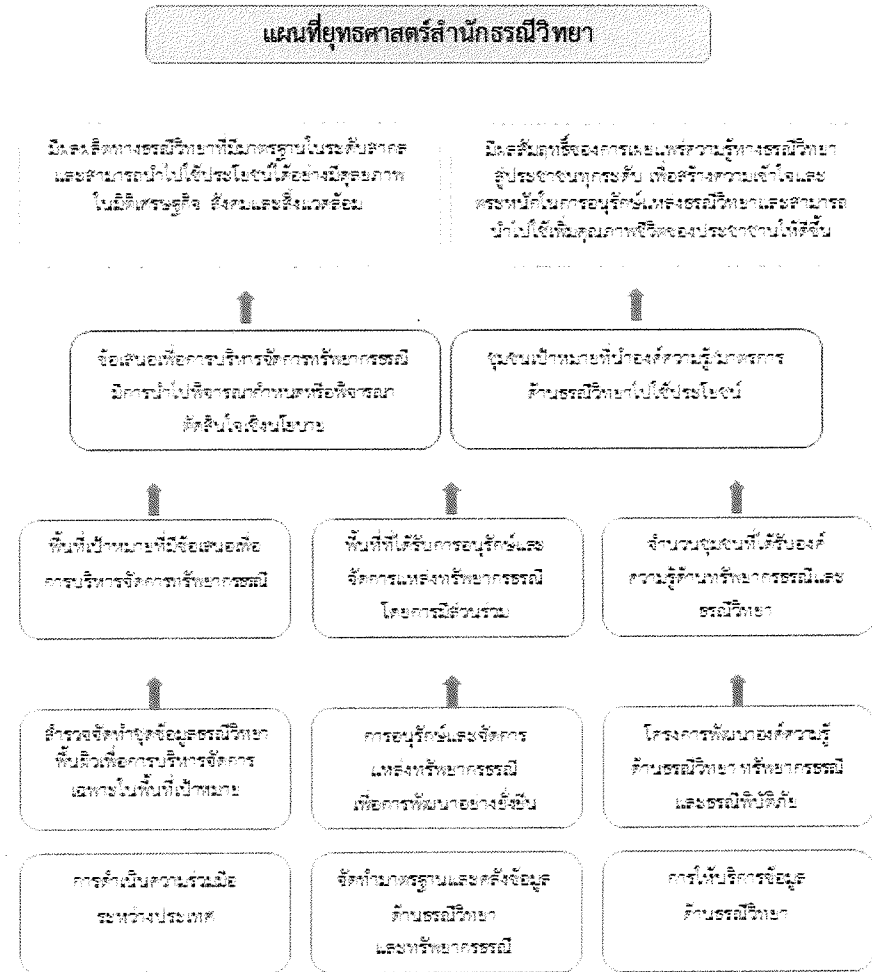
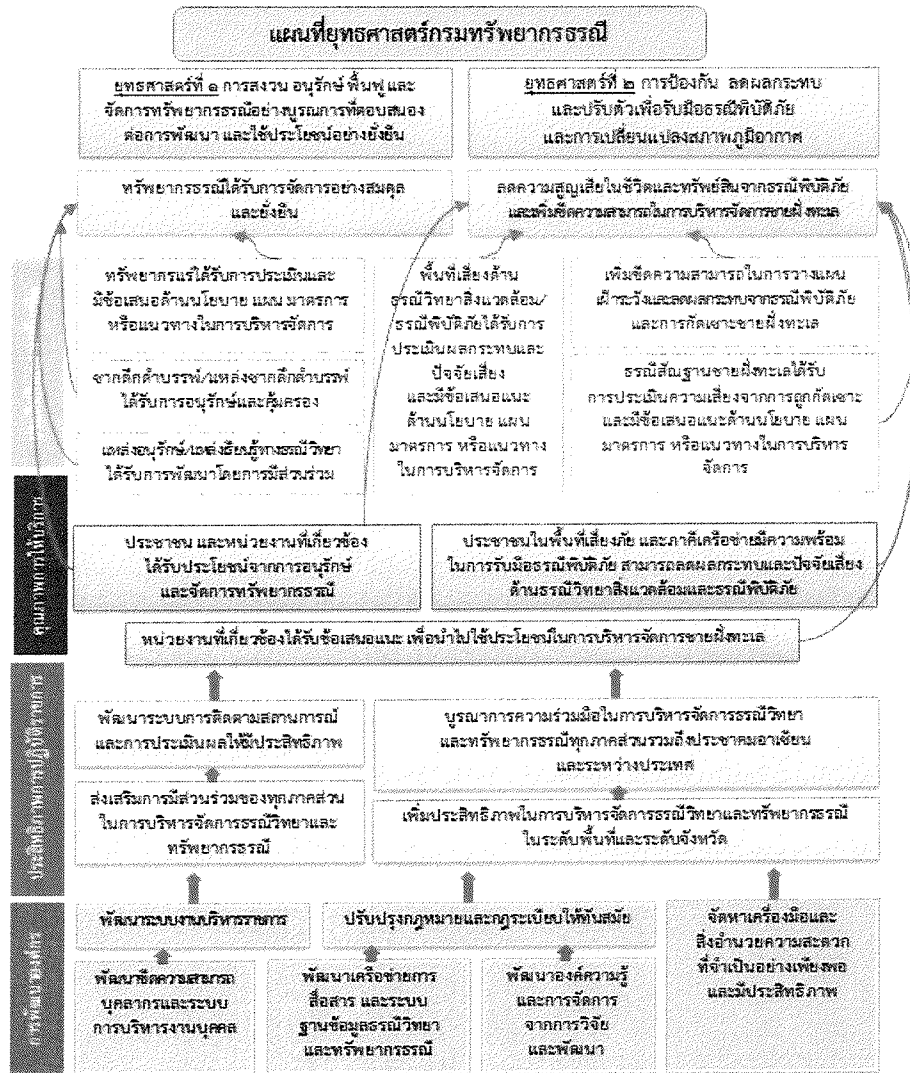
“หน่วยงานที่มีองค์ความรู้และข้อมูลธรณีวิทยาในระดับเทียบมาตรฐานสากล และสามารถนำไปใช้ประโยชน์อย่างมีคุณภาพ โดยการมีส่วนร่วมของทุกภาคส่วน”

๒. พันธกิจ

รวบรวม กำหนดมาตรฐาน จัดการและเผยแพร่ ข้อมูล องค์ความรู้และผลิตผลด้านธรณีวิทยาเชิงพื้นที่ ธรณีวิทยาเชิงวิจัย และธรณีวิทยาเชิงอนุรักษ์และพัฒนา โดยเน้นการมีส่วนร่วมของทุกภาคส่วน

๓. ประเด็นยุทธศาสตร์

๑. บริหารจัดการข้อมูลทางธรณีวิทยารูปแบบต่างๆ ให้มีความเป็นมาตรฐานธรณีวิทยาในระดับสากล เพื่อการนำไปใช้ประโยชน์อย่างเหมาะสมและสมดุลภายใต้การมีส่วนร่วมและสอดคล้องกับแนวทางพัฒนาที่ยั่งยืน
๒. บริหารจัดการ เสริมสร้าง สนับสนุน และแลกเปลี่ยนองค์ความรู้ ในวิชาการธรณีวิทยาและการส่งเสริมให้เห็นความสำคัญของการอนุรักษ์และพัฒนาแหล่งธรณีวิทยาอันควรอนุรักษ์ พร้อมทั้งถ่ายทอด เผยแพร่ และให้ความรู้แก่หน่วยงานและสาธารณชนทุกระดับ





รายละเอียดตัวชี้วัดตามแผนปฏิบัติการและภารกิจหลัก ปีงบประมาณ พ.ศ. ๒๕๖๐ สำนักงานภรรณีวิทยา กรมทรัพยากรธรณี

เป้าประสงค์	ตัวชี้วัด	น้ำหนัก
	๑. ตัวชี้วัดตามมาตรการปรับปรุงประสิทธิภาพในการปฏิบัติราชการ ประจำปีงบประมาณ พ.ศ. ๒๕๖๐	๗๐
มีกลไกการบริหารจัดการทรัพยากรธรณีที่สอดคล้องกับการพัฒนาที่ยั่งยืน	๑.๑ จำนวนแหล่งท่องเที่ยวเชิงอนุรักษ์ที่ได้รับการพัฒนาศักยภาพ (ระดับกระทรวง)	๒๐
มีกลไกการบริหารจัดการทรัพยากรธรณีที่สอดคล้องกับการพัฒนาที่ยั่งยืน	๑.๓ ความสำเร็จในการผลักดันอุทยานธรณีสู่ลเป็นสมาชิกอุทยานธรณีโลก	๒๐
มีกลไกการบริหารจัดการทรัพยากรธรณีที่สอดคล้องกับการพัฒนาที่ยั่งยืน	๑.๕ จำนวนชนิดแร่เป้าหมายที่ได้รับการกำหนดแหล่งแร่เพื่อใช้ประโยชน์ทางเศรษฐกิจ	๑๐
กรมทรัพยากรธรณีมีการจัดการองค์กร การพัฒนาบุคลากร และยกระดับการให้บริการให้พร้อมรับการเปลี่ยนแปลง	๑.๖ ประสิทธิภาพการเบิกจ่ายงบประมาณ	๑๐
มีกลไกการบริหารจัดการทรัพยากรธรณีที่สอดคล้องกับการพัฒนาที่ยั่งยืน	๑.๘ การจัดทำและดำเนินการตามแผนการขับเคลื่อนยุทธศาสตร์ชาติด้านทรัพยากรแร่ การอนุรักษ์ธรณีวิทยาและธรณีพิบัติภัย	๑๐
	๒. ตัวชี้วัดตาม พ.ร.บ. งบประมาณรายจ่าย ประจำปีงบประมาณ พ.ศ. ๒๕๖๐	๒๕
ประชาชนกลุ่มเป้าหมายและเครือข่ายทุกภาคส่วนได้รับประโยชน์จากการบริการและเข้าถึงข้อมูล องค์ความรู้ด้านธรณีวิทยาและทรัพยากรธรณีที่ทันสมัย	๒.๑ จำนวนชุมชนเป้าหมายที่นำองค์ความรู้/มาตรการด้านธรณีวิทยาไปใช้ประโยชน์	๑๐
มีกลไกการบริหารจัดการทรัพยากรธรณีที่สอดคล้องกับการพัฒนาที่ยั่งยืน	๒.๔ จำนวนข้อเสนอเพื่อการบริหารจัดการทรัพยากรธรณีในพื้นที่เป้าหมายมีการนำไปพิจารณากำหนดหรือพิจารณาตัดสินใจเชิงนโยบาย	๑๕
	๓. ตัวชี้วัดตามภารกิจประจำ ประจำปีงบประมาณ พ.ศ. ๒๕๖๐	๕
มีการพัฒนาคลังข้อมูลและระบบฐานข้อมูลธรณีวิทยาและทรัพยากรธรณี	๓.๓ การจัดทำแผนปฏิบัติการดิจิทัลกรมทรัพยากรธรณี ระยะ ๕ ปี (พ.ศ. ๒๕๖๐ - ๒๕๖๔)	๕
	รวม	๑๐๐



ยุทธศาสตร์ สำนักธรณีวิทยาสิ่งแวดล้อม

กรมทรัพยากรธรณี พ.ศ. ๒๕๕๙ - ๒๕๖๔

๑. วิสัยทัศน์

“ลดผลกระทบด้านธรณีวิทยาสิ่งแวดล้อมและธรณีพิบัติภัยให้ประชาชนมีคุณภาพชีวิตที่ดีขึ้น”

๒. พันธกิจ

ดำเนินการเกี่ยวกับการสำรวจ การตรวจสอบ การศึกษา และการวิจัยด้านธรณีวิทยาสิ่งแวดล้อม ธรณีพิบัติภัย เพื่อการวางแผนเมืองและชุมชน การวางโครงสร้างพื้นฐานและสาธารณูปโภค การวางแผนการจัดการเกี่ยวกับพื้นที่เสี่ยงธรณีพิบัติภัย การจัดการชายฝั่งทะเลและตลิ่งแม่น้ำ

๓. ประเด็นยุทธศาสตร์

- ๑) พัฒนาศักยภาพการสำรวจ วิจัย พร้อมนำเทคโนโลยีที่ทันสมัยและขั้นตอนที่มีประสิทธิภาพมาใช้ในการลดผลกระทบด้านธรณีวิทยาสิ่งแวดล้อมและธรณีพิบัติภัย
- ๒) เพิ่มประสิทธิภาพการบริหารจัดการข้อมูล เพื่อจัดทำแผน มาตรการ แนวทางในการลดผลกระทบและปัจจัยเสี่ยงด้านธรณีวิทยาสิ่งแวดล้อมและธรณีพิบัติภัย โดยความร่วมมือ



รายละเอียดตัวชี้วัดตามแผนปฏิบัติราชการและภารกิจหลัก ปีงบประมาณ พ.ศ. ๒๕๖๐ สำนักอธิการบดีวิทยาลัยสิ่งแวดล้อม กรมทรัพยากรธรณี

เป้าประสงค์	ตัวชี้วัด	น้ำหนัก
	๑. ตัวชี้วัดตามมาตรการปรับปรุงประสิทธิภาพในการปฏิบัติราชการ ประจำปีงบประมาณ พ.ศ. ๒๕๖๐	๔๕
ประชาชน ชุมชน ภาคีเครือข่าย และหน่วยงานที่เกี่ยวข้อง มีความรู้และภูมิคุ้มกันในการปรับตัวรับมือกับการเปลี่ยนแปลงสภาพภูมิอากาศ	๑.๒ การจัดทำข้อมูลการเปลี่ยนแปลงธรณีสัณฐานชายฝั่งทะเล	๑๕
กรมทรัพยากรธรณีมีการจัดการองค์กร การพัฒนาบุคลากร และยกระดับการให้บริการให้พร้อมรับการเปลี่ยนแปลง	๑.๔ การสร้างความรู้ความเข้าใจแก่ประชาชน	๑๐
กรมทรัพยากรธรณีมีการจัดการองค์กร การพัฒนาบุคลากร และยกระดับการให้บริการให้พร้อมรับการเปลี่ยนแปลง	๑.๖ ประสิทธิภาพการเบิกจ่ายงบประมาณ	๑๐
มีกลไกการบริหารจัดการทรัพยากรธรณีที่สอดคล้องกับการพัฒนาที่ยั่งยืน	๑.๘ การจัดทำและดำเนินการตามแผนการขับเคลื่อนยุทธศาสตร์ชาติด้านทรัพยากรแร่ การอนุรักษ์ธรณีวิทยาและธรณีพิบัติภัย	๑๐
	๒. ตัวชี้วัดตาม พ.ร.บ. งบประมาณรายจ่าย ประจำปีงบประมาณ พ.ศ. ๒๕๖๐	๕๐
มีการพัฒนาลังข้อมูลและระบบฐานข้อมูลธรณีวิทยาและทรัพยากรธรณี	๒.๓ จำนวนพื้นที่เป้าหมายที่มีข้อเสนอเพื่อการบริหารจัดการทรัพยากรธรณี	๑๐
ประชาชน ชุมชน ภาคีเครือข่าย และหน่วยงานที่เกี่ยวข้องมีความรู้และภูมิคุ้มกันในการเฝ้าระวัง และปรับตัวรับมือกับธรณีวิทยาสิ่งแวดล้อมและธรณีพิบัติภัยได้อย่างมีประสิทธิภาพ	๒.๕ จำนวนอาสาสมัครเครือข่ายเฝ้าระวังแจ้งเตือนภัยเพิ่มขึ้น	๑๕
ประชาชน ชุมชน ภาคีเครือข่าย และหน่วยงานที่เกี่ยวข้องมีความรู้และภูมิคุ้มกันในการเฝ้าระวัง และปรับตัวรับมือกับธรณีวิทยาสิ่งแวดล้อมและธรณีพิบัติภัยได้อย่างมีประสิทธิภาพ	๒.๖ จำนวนข้อมูลพื้นที่เสี่ยงภัยดินถล่มระดับชุมชน	๑๕
ประชาชนกลุ่มเป้าหมายและเครือข่ายทุกภาคส่วนได้รับประโยชน์จากการบริการและเข้าถึงข้อมูล องค์ความรู้ด้านธรณีวิทยาและทรัพยากรธรณีที่ทันสมัย	๒.๘ จำนวนแหล่งเรียนรู้ พิพิธภัณฑ์ซากดึกดำบรรพ์ ธรณีวิทยาและธรรมชาติวิทยาได้รับการพัฒนา/จัดตั้ง	๑๐
	๓. ตัวชี้วัดตามภารกิจประจำ ประจำปีงบประมาณ พ.ศ. ๒๕๖๐	๕
มีการพัฒนาลังข้อมูลและระบบฐานข้อมูลธรณีวิทยาและทรัพยากรธรณี	๓.๓ การจัดทำแผนปฏิบัติการดิจิทัลกรมทรัพยากรธรณี ระยะ ๕ ปี (พ.ศ. ๒๕๖๐ - ๒๕๖๔)	๕
	รวม	๑๐๐



ยุทธศาสตร์ สำนักเทคโนโลยีธรณี กรมทรัพยากรธรณี พ.ศ. ๒๕๕๙ - ๒๕๖๔

๑. วิสัยทัศน์

สำรวจ ศึกษา วิจัย และพัฒนา เพื่อการบริหารจัดการด้านธรณีวิทยาและทรัพยากรธรณี ให้เกิดประโยชน์สูงสุดทางเศรษฐกิจและสังคม

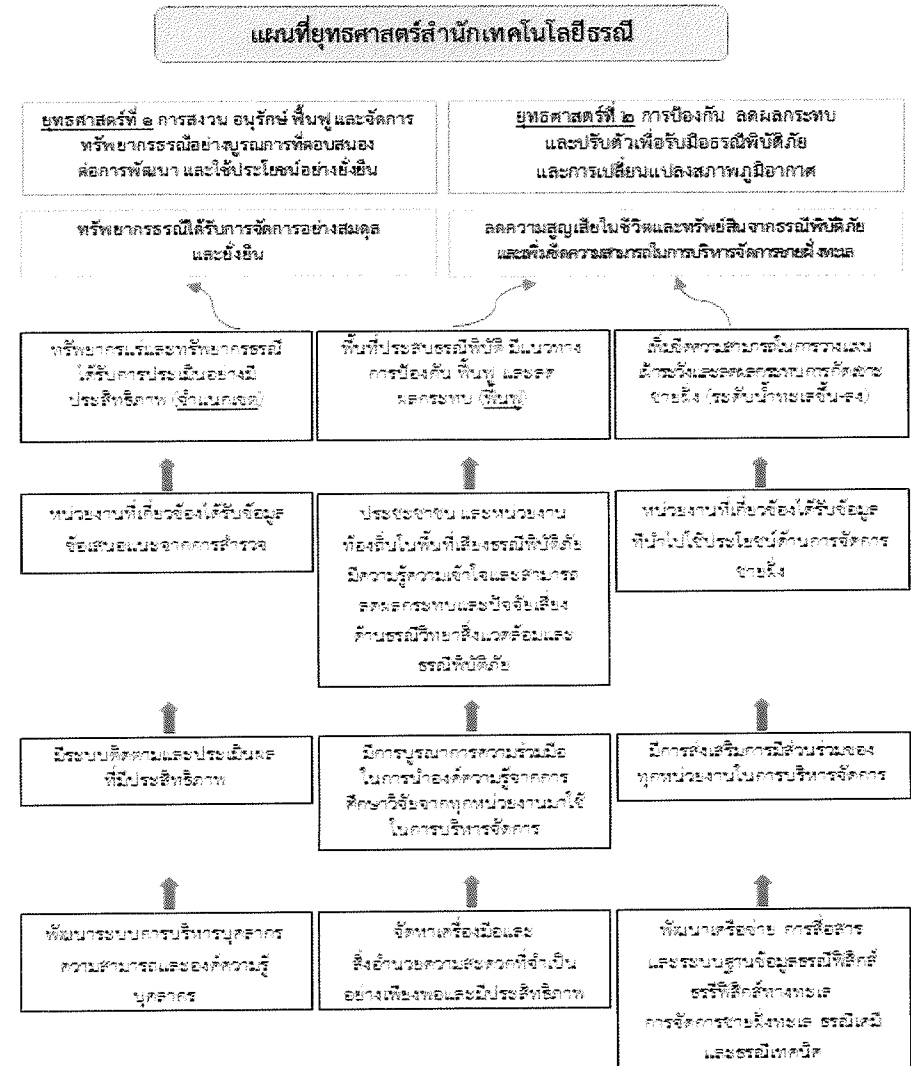
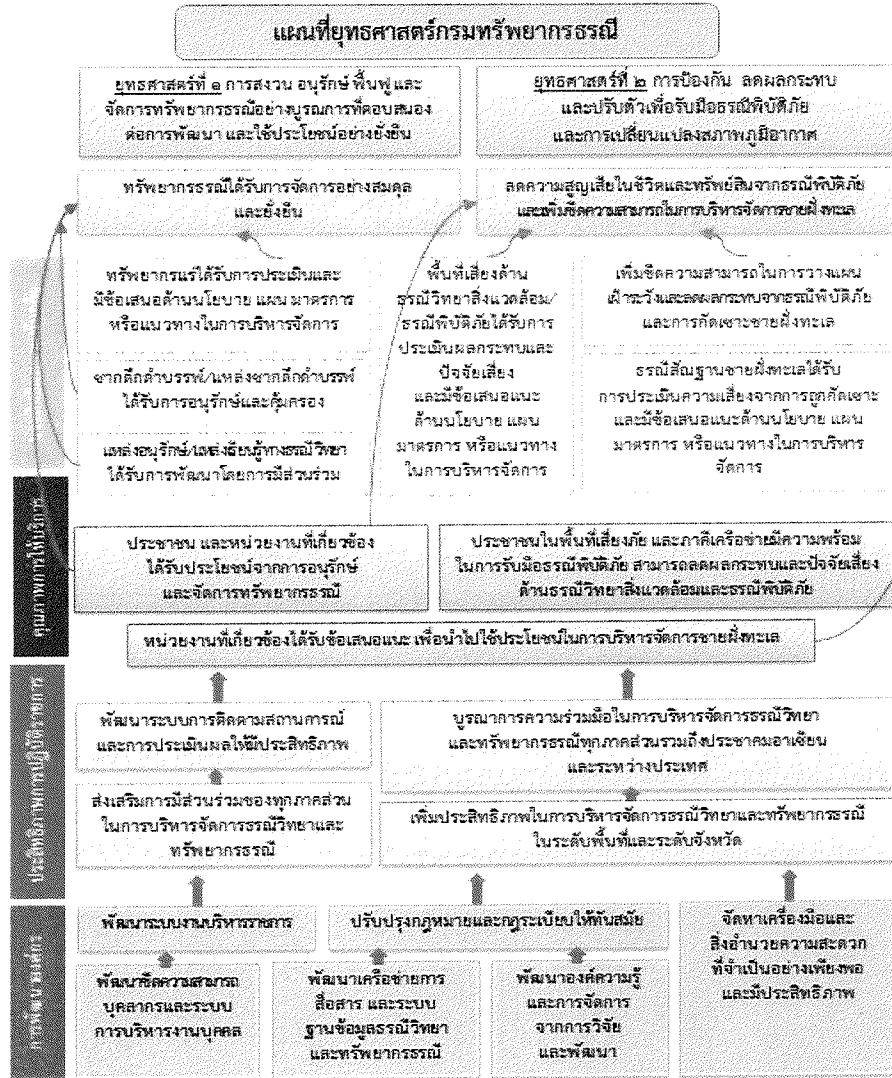
๒. พันธกิจ

พัฒนาและประยุกต์ระบบเทคโนโลยีการด้านธรณีวิทยาและทรัพยากรธรณีโดยประชาชนมีส่วนร่วม เพื่อให้เกิดประโยชน์อย่างยั่งยืน

๓. ประเด็นยุทธศาสตร์

๑. การสงวน อนุรักษ์ ฟื้นฟู และจัดการทรัพยากรธรณีอย่างบูรณาการที่ตอบสนองต่อการพัฒนา และใช้ประโยชน์อย่างยั่งยืน

๒. การป้องกัน ลดผลกระทบ และปรับตัวเพื่อรับมือธรณีพิบัติภัยและการเปลี่ยนแปลงสภาพภูมิอากาศ





รายละเอียดตัวชี้วัดตามแผนปฏิบัติราชการและภารกิจหลัก ปีงบประมาณ พ.ศ. ๒๕๖๐ สำนักเทคโนโลยีธรณี กรมทรัพยากรธรณี		
เป้าประสงค์	ตัวชี้วัด	น้ำหนัก
	๑. ตัวชี้วัดตามมาตรการปรับปรุงประสิทธิภาพในการปฏิบัติราชการ ประจำปีงบประมาณ พ.ศ. ๒๕๖๐	๕๕
ประชาชน ชุมชน ภาคีเครือข่าย และหน่วยงานที่เกี่ยวข้อง มีความรู้และภูมิคุ้มกันในการปรับตัวรับมือกับการเปลี่ยนแปลงสภาพภูมิอากาศ	๑.๒ การจัดทำข้อมูลการเปลี่ยนแปลงธรณีสัณฐานชายฝั่งทะเล	๒๕
มีกลไกการบริหารจัดการทรัพยากรธรณีที่สอดคล้องกับการพัฒนาที่ยั่งยืน	๑.๕ จำนวนชนิดแร่เป้าหมายที่ได้รับการกำหนดแหล่งแร่เพื่อใช้ประโยชน์ทางเศรษฐกิจ	๑๐
กรมทรัพยากรธรณีมีการจัดการองค์กร การพัฒนาบุคลากร และยกระดับการให้บริการให้พร้อมรับการเปลี่ยนแปลง	๑.๖ ประสิทธิภาพการเบิกจ่ายงบประมาณ	๑๐
มีกลไกการบริหารจัดการทรัพยากรธรณีที่สอดคล้องกับการพัฒนาที่ยั่งยืน	๑.๘ การจัดทำและดำเนินการตามแผนการขับเคลื่อนยุทธศาสตร์ชาติด้านทรัพยากรแร่ การอนุรักษ์ธรณีวิทยาและธรณีพิบัติภัย	๑๐
	๒. ตัวชี้วัดตาม พ.ร.บ. งบประมาณรายจ่าย ประจำปีงบประมาณ พ.ศ. ๒๕๖๐	๓๕
มีการพัฒนาคลังข้อมูลและระบบฐานข้อมูลธรณีวิทยาและทรัพยากรธรณี	๒.๓ จำนวนพื้นที่เป้าหมายที่มีข้อเสนอเพื่อการบริหารจัดการทรัพยากรธรณี	๒๐
มีกลไกการบริหารจัดการทรัพยากรธรณีที่สอดคล้องกับการพัฒนาที่ยั่งยืน	๒.๔ จำนวนข้อเสนอเพื่อการบริหารจัดการทรัพยากรธรณีในพื้นที่เป้าหมายมีการนำไปพิจารณา กำหนด หรือพิจารณาตัดสินใจเชิงนโยบาย	๑๕
	๓. ตัวชี้วัดตามภารกิจประจำ ประจำปีงบประมาณ พ.ศ. ๒๕๖๐	๑๐
มีกลไกการบริหารจัดการทรัพยากรธรณีที่สอดคล้องกับการพัฒนาที่ยั่งยืน	๓.๑ การดำเนินการตามระเบียบสำนักนายกรัฐมนตรีว่าด้วยคณะกรรมการนโยบายบริหารจัดการแร่แห่งชาติ พ.ศ. ๒๕๕๙	๕
มีการพัฒนาคลังข้อมูลและระบบฐานข้อมูลธรณีวิทยาและทรัพยากรธรณี	๓.๓ การจัดทำแผนปฏิบัติการดิจิทัลกรมทรัพยากรธรณี ระยะ ๕ ปี (พ.ศ. ๒๕๖๐ - ๒๕๖๔)	๕
	รวม	๑๐๐



ยุทธศาสตร์ สำนักงานเลขาธิการกรม

กรมทรัพยากรธรณี พ.ศ. ๒๕๕๙ - ๒๕๖๔

๑. วิสัยทัศน์

“เป็นหน่วยงานหลักในการอำนวยความสะดวก สนับสนุน ส่งเสริม ประสานและติดตามการบริหารจัดการธรณีวิทยา ทรัพยากรธรณี ชากดักดำบรรพ์ ธรณีวิทยาสิ่งแวดล้อม และธรณีพิบัติภัยของกรมทรัพยากรธรณี”

๒. พันธกิจ

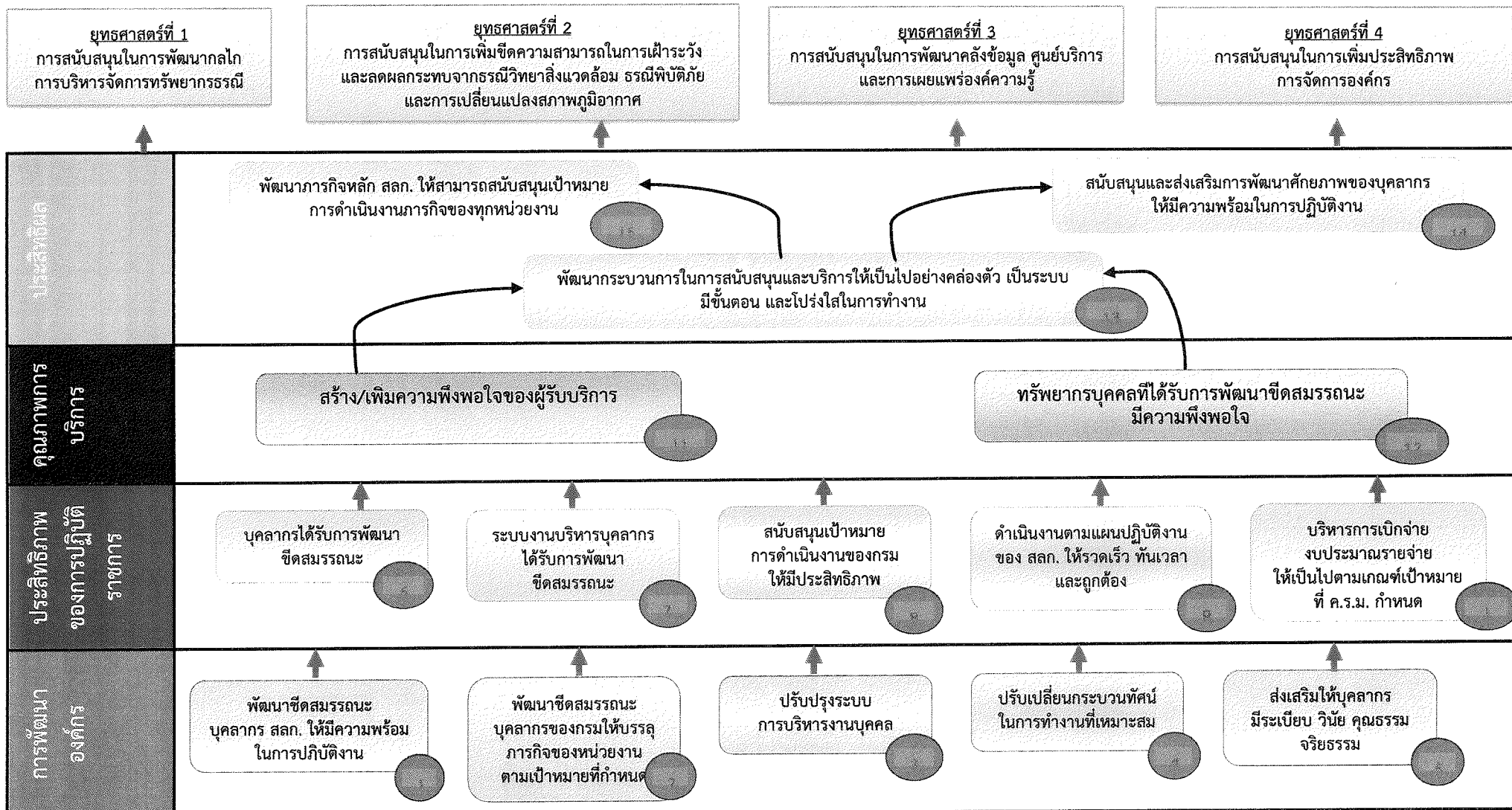
๑. ปฏิบัติงานสารบรรณของกรม
๒. ดำเนินการเกี่ยวกับงานช่วยอำนวยความสะดวก งานเลขานุการกรม งานประสานราชการ และงานตรวจราชการ
๓. ดำเนินการเกี่ยวกับงานประชาสัมพันธ์ เผยแพร่กิจกรรมความรู้ ความก้าวหน้า และความเข้าใจเกี่ยวกับนโยบายและผลงานของกรม
๔. จัดระบบงานและบริหารงานบุคคลของกรม
๕. ดำเนินการเกี่ยวกับสวัสดิการของกรม
๖. ดำเนินการเกี่ยวกับการเงิน การบัญชี การงบประมาณ การพัสดุ อาคาร สถานที่ และยานพาหนะของกรม
๗. ดำเนินการอื่นใดที่มีได้กำหนดให้เป็นอำนาจหน้าที่ของส่วนราชการใดในกรม
๘. ปฏิบัติงานร่วมกับหรือสนับสนุนการปฏิบัติงานของหน่วยงานอื่นที่เกี่ยวข้อง หรือที่ได้รับมอบหมาย

๓. ประเด็นยุทธศาสตร์

๑. การสนับสนุนในการพัฒนาไกลการบริหารจัดการทรัพยากรธรณี
๒. การสนับสนุนในการเพิ่มขีดความสามารถในการเฝ้าระวังและลดผลกระทบจากธรณีวิทยาสิ่งแวดล้อม ธรณีพิบัติภัย และการเปลี่ยนแปลงสภาพภูมิอากาศ
๓. การสนับสนุนในการพัฒนาคลังข้อมูล ศูนย์บริการ และการเผยแพร่องค์ความรู้
๔. การสนับสนุนการเพิ่มประสิทธิภาพการจัดการองค์กร



แผนที่ยุทธศาสตร์สำนักงานเลขาธิการกรม





รายละเอียดตัวชี้วัดตามแผนปฏิบัติการและภารกิจหลัก ปีงบประมาณ พ.ศ. ๒๕๖๐ สำนักงานเลขาธิการกรม กรมทรัพยากรธรณี

เป้าประสงค์	ตัวชี้วัด	น้ำหนัก
	๑. ตัวชี้วัดตามมาตรการปรับปรุงประสิทธิภาพในการปฏิบัติราชการ ประจำปีงบประมาณ พ.ศ. ๒๕๖๐	๔๐
กรมทรัพยากรธรณีมีการจัดการองค์กร การพัฒนาบุคลากร และยกระดับการให้บริการ ให้พร้อมรับการเปลี่ยนแปลง	๑.๔ การสร้างความรับรู้ความเข้าใจแก่ประชาชน	๒๐
กรมทรัพยากรธรณีมีการจัดการองค์กร การพัฒนาบุคลากร และยกระดับการให้บริการ ให้พร้อมรับการเปลี่ยนแปลง	๑.๖ ประสิทธิภาพการเบิกจ่ายงบประมาณ	๑๐
มีกลไกการบริหารจัดการทรัพยากรธรณีที่สอดคล้องกับการพัฒนาที่ยั่งยืน	๑.๘ การจัดทำและดำเนินการตามแผนการขับเคลื่อนยุทธศาสตร์ชาติด้านทรัพยากรแร่ การอนุรักษ์ธรณีวิทยาและธรณีพิบัติภัย	๑๐
	๒. ตัวชี้วัดตาม พ.ร.บ. งบประมาณรายจ่าย ประจำปีงบประมาณ พ.ศ. ๒๕๖๐	๒๐
ประชาชนกลุ่มเป้าหมายและเครือข่ายทุกภาคส่วนได้รับประโยชน์จากการบริการ และเข้าถึงข้อมูล องค์ความรู้ด้านธรณีวิทยาและทรัพยากรธรณีที่ทันสมัย	๒.๘ จำนวนแหล่งเรียนรู้ พิพิธภัณฑ์ซากดึกดำบรรพ์ ธรณีวิทยาและธรรมชาติวิทยาได้รับการพัฒนา/จัดตั้ง	๒๐
	๓. ตัวชี้วัดตามภารกิจประจำ ประจำปีงบประมาณ พ.ศ. ๒๕๖๐	๔๐
มีกลไกการบริหารจัดการทรัพยากรธรณีที่สอดคล้องกับการพัฒนาที่ยั่งยืน	๓.๑ การดำเนินการตามระเบียบสำนักนายกรัฐมนตรีว่าด้วยคณะกรรมการนโยบายบริหารจัดการแร่แห่งชาติ พ.ศ. ๒๕๕๙	๑๐
มีการพัฒนาลังข้อมูลและระบบฐานข้อมูลธรณีวิทยาและทรัพยากรธรณี	๓.๓ การจัดทำแผนปฏิบัติการดิจิทัลกรมทรัพยากรธรณี ระยะ ๕ ปี (พ.ศ. ๒๕๖๐-๒๕๖๔)	๑๐
กรมทรัพยากรธรณีมีการจัดการองค์กร การพัฒนาบุคลากร และยกระดับการให้บริการ ให้พร้อมรับการเปลี่ยนแปลง	๓.๖ จำนวนเรื่องของการจัดทำแผนกลยุทธ์การบริหารจัดการทรัพยากรบุคคลกรมทรัพยากรธรณี	๒๐
	รวม	๑๐๐



ยุทธศาสตร์ กองอนุรักษ์และจัดการทรัพยากรธรณี กรมทรัพยากรธรณี พ.ศ. ๒๕๕๙ - ๒๕๖๔

๑. วิสัยทัศน์

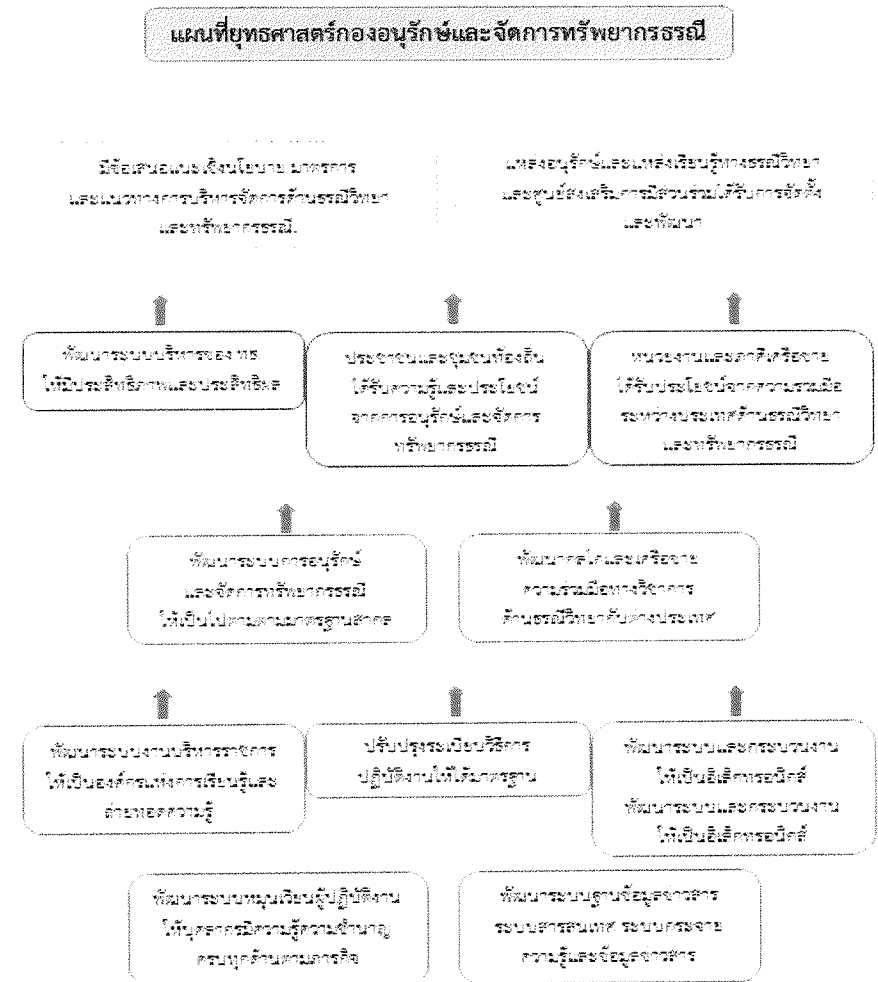
เสนอนโยบายและแผนบริหารจัดการด้านธรณีวิทยาและทรัพยากรธรณี เพื่อสร้างสมดุลในทุกมิติ โดยการมีส่วนร่วมของภาคส่วนที่เกี่ยวข้อง

๒. พันธกิจ

๑. การจัดทำนโยบายและแผนการบริหารจัดการด้านธรณีวิทยาและทรัพยากรธรณี
๒. การจำแนกพื้นที่และจัดทำแนวทางเพื่อการบริหารจัดการด้านธรณีวิทยาและทรัพยากรธรณี
๓. ประสานความร่วมมือกับหน่วยงานต่างประเทศและองค์การระหว่างประเทศ
๔. การจัดทำข้อเสนอให้มี ปรับปรุง แก้ไขเพิ่มเติมกฎหมาย ระเบียบ และมาตรการเกี่ยวกับการบริหารจัดการด้านธรณีวิทยาและทรัพยากรธรณี
๕. การพัฒนากลไกและระบบประสานงาน ติดตาม และประเมินผลการบริหารจัดการด้านธรณีวิทยาและทรัพยากรธรณี

๓. ประเด็นยุทธศาสตร์

๑. การสงวน อนุรักษ์ ฟื้นฟู และจัดการทรัพยากรธรณีอย่างบูรณาการที่ตอบสนองต่อการพัฒนา และใช้ประโยชน์อย่างยั่งยืน





รายละเอียดตัวชี้วัดตามแผนปฏิบัติราชการและภารกิจหลัก ปีงบประมาณ พ.ศ. ๒๕๖๐ กองอนุรักษ์และจัดการทรัพยากรธรณี กรมทรัพยากรธรณี

เป้าประสงค์	ตัวชี้วัด	น้ำหนัก
	๑. ตัวชี้วัดตามมาตรการปรับปรุงประสิทธิภาพในการปฏิบัติราชการ ประจำปีงบประมาณ พ.ศ. ๒๕๖๐	๗๕
มีกลไกการบริหารจัดการทรัพยากรธรณีที่สอดคล้องกับการพัฒนาที่ยั่งยืน	๑.๑ จำนวนแหล่งท่องเที่ยวเชิงอนุรักษ์ที่ได้รับการพัฒนาศักยภาพ (ระดับกระทรวง)	๑๐
มีกลไกการบริหารจัดการทรัพยากรธรณีที่สอดคล้องกับการพัฒนาที่ยั่งยืน	๑.๓ ความสำเร็จในการผลักดันอุทยานธรณีสู่ลเป็นสมาชิกอุทยานธรณีโลก	๒๐
กรมทรัพยากรธรณีมีการจัดการองค์กร การพัฒนาบุคลากร และยกระดับการให้บริการให้พร้อมรับการเปลี่ยนแปลง	๑.๔ การสร้างความรับรู้ความเข้าใจแก่ประชาชน	๕
กรมทรัพยากรธรณีมีการจัดการองค์กร การพัฒนาบุคลากร และยกระดับการให้บริการให้พร้อมรับการเปลี่ยนแปลง	๑.๖ ประสิทธิภาพการเบิกจ่ายงบประมาณ	๑๐
มีกลไกการบริหารจัดการทรัพยากรธรณีที่สอดคล้องกับการพัฒนาที่ยั่งยืน	๑.๘ การจัดทำและดำเนินการตามแผนการขับเคลื่อนยุทธศาสตร์ชาติด้านทรัพยากรแร่ การอนุรักษ์ธรณีวิทยาและธรณีพิบัติภัย	๓๐
	๒. ตัวชี้วัดตาม พ.ร.บ. งบประมาณรายจ่าย ประจำปีงบประมาณ พ.ศ. ๒๕๖๐	-
	๓. ตัวชี้วัดตามภารกิจประจำ ประจำปีงบประมาณ พ.ศ. ๒๕๖๐	๒๕
มีกลไกการบริหารจัดการทรัพยากรธรณีที่สอดคล้องกับการพัฒนาที่ยั่งยืน	๓.๑ การดำเนินการตามระเบียบสำนักนายกรัฐมนตรีว่าด้วยคณะกรรมการนโยบายบริหารจัดการแร่แห่งชาติ พ.ศ. ๒๕๕๙	๑๕
มีการพัฒนาค้นคว้าข้อมูลและระบบฐานข้อมูลธรณีวิทยาและทรัพยากรธรณี	๓.๓ การจัดทำแผนปฏิบัติการดิจิทัลกรมทรัพยากรธรณี ระยะ ๕ ปี (พ.ศ. ๒๕๖๐ - ๒๕๖๔)	๑๐
	รวม	๑๐๐



ยุทธศาสตร์ กองวิเคราะห์และตรวจสอบทรัพยากรธรณี กรมทรัพยากรธรณี พ.ศ. ๒๕๕๙ - ๒๕๖๔

๑. วิสัยทัศน์

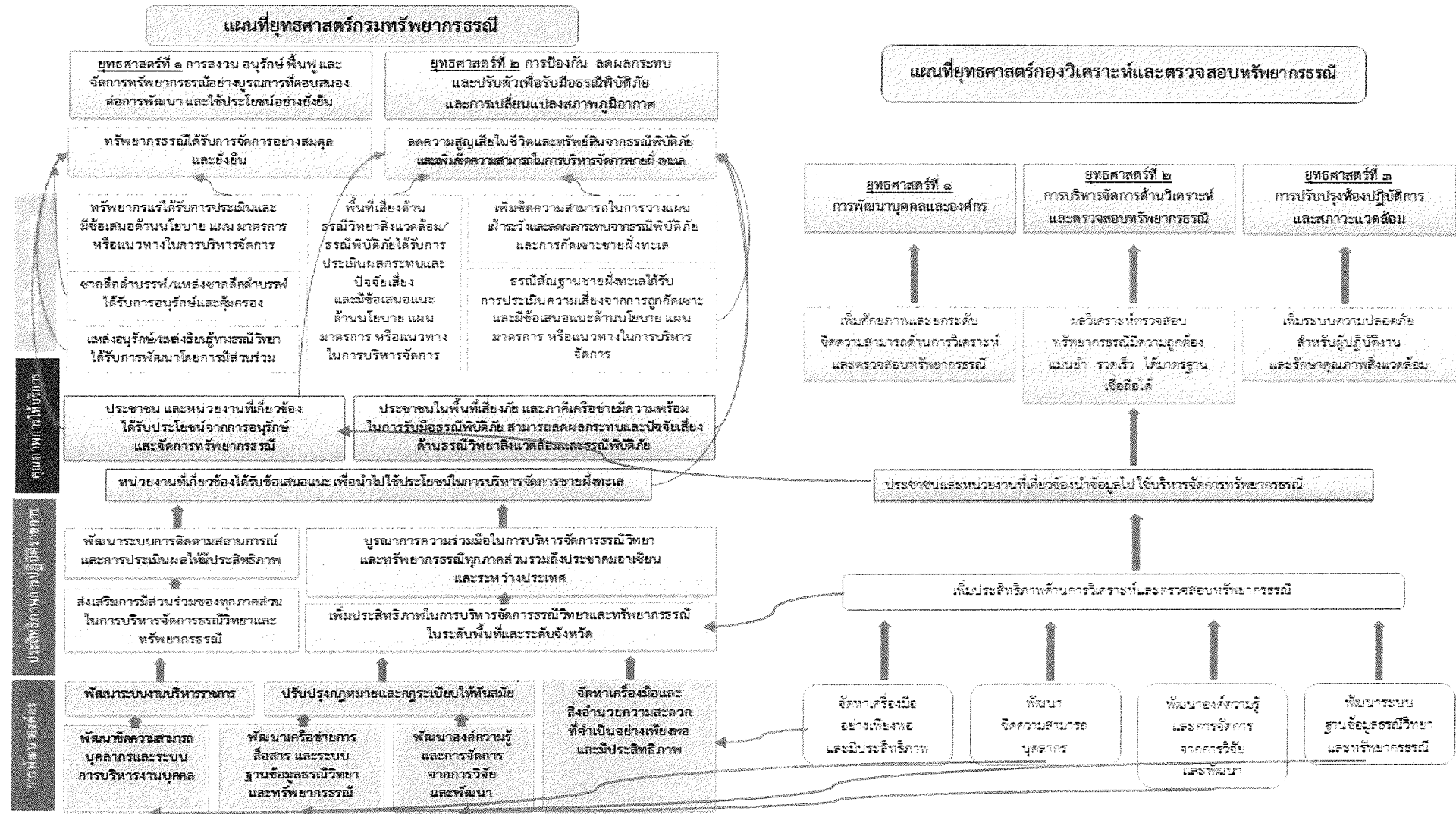
“เป็นหน่วยงานของรัฐด้านการวิเคราะห์ตรวจสอบทรัพยากรธรณีตามมาตรฐานสากล เป็นที่ยอมรับและเชื่อถือของทุกภาคส่วน
ตอบสนองความต้องการของผู้รับบริการอย่างมีประสิทธิภาพ”

๒. พันธกิจ

วิเคราะห์และตรวจสอบทรัพยากรธรณี ศึกษา วิจัย พัฒนา ด้านการวิเคราะห์และตรวจสอบทรัพยากรธรณี ให้บริการข้อมูล คำปรึกษาฝึกอบรมและเผยแพร่องค์ความรู้ด้านการวิเคราะห์และตรวจสอบทรัพยากรธรณีแก่ภาครัฐ เอกชนและประชาชน

๓. ประเด็นยุทธศาสตร์

๑. พัฒนาบุคคลและองค์กร
๒. บริหารจัดการด้านวิเคราะห์และตรวจสอบทรัพยากรธรณี
๓. ปรับปรุงห้องปฏิบัติการและสถานะแวดล้อม





รายละเอียดตัวชี้วัดตามแผนปฏิบัติราชการและภารกิจหลัก ปีงบประมาณ พ.ศ. ๒๕๖๐ กองวิเคราะห์และตรวจสอบทรัพยากรธรณี กรมทรัพยากรธรณี

เป้าประสงค์	ตัวชี้วัด	น้ำหนัก
	๑. ตัวชี้วัดตามมาตรการปรับปรุงประสิทธิภาพในการปฏิบัติราชการ ประจำปีงบประมาณ พ.ศ. ๒๕๖๐	๕๐
กรมทรัพยากรธรณีมีการจัดการองค์กร การพัฒนาบุคลากร และยกระดับการให้บริการให้พร้อมรับการเปลี่ยนแปลง	๑.๔ การสร้างความรับรู้ความเข้าใจแก่ประชาชน	๑๐
มีกลไกการบริหารจัดการทรัพยากรธรณีที่สอดคล้องกับการพัฒนาที่ยั่งยืน	๑.๕ จำนวนชนิดแร่เป้าหมายที่ได้รับการกำหนดแหล่งแร่เพื่อใช้ประโยชน์ทางเศรษฐกิจ	๒๐
กรมทรัพยากรธรณีมีการจัดการองค์กร การพัฒนาบุคลากร และยกระดับการให้บริการให้พร้อมรับการเปลี่ยนแปลง	๑.๖ ประสิทธิภาพการเบิกจ่ายงบประมาณ	๑๐
มีกลไกการบริหารจัดการทรัพยากรธรณีที่สอดคล้องกับการพัฒนาที่ยั่งยืน	๑.๘ การจัดทำและดำเนินการตามแผนการขับเคลื่อนยุทธศาสตร์ชาติด้านทรัพยากรแร่ การอนุรักษ์ธรณีวิทยาและธรณีพิบัติภัย	๑๐
	๒. ตัวชี้วัดตาม พ.ร.บ. งบประมาณรายจ่าย ประจำปีงบประมาณ พ.ศ. ๒๕๖๐	๒๐
มีการพัฒนาค้นข้อมูลและระบบฐานข้อมูลธรณีวิทยาและทรัพยากรธรณี	๒.๓ จำนวนพื้นที่เป้าหมายที่มีข้อเสนอเพื่อการบริหารจัดการทรัพยากรธรณี	๒๐
	๓. ตัวชี้วัดตามภารกิจประจำ ประจำปีงบประมาณ พ.ศ. ๒๕๖๐	๓๐
มีกลไกการบริหารจัดการทรัพยากรธรณีที่สอดคล้องกับการพัฒนาที่ยั่งยืน	๓.๑ การดำเนินการตามระเบียบสำนักนายกรัฐมนตรีว่าด้วยคณะกรรมการนโยบายบริหารจัดการแร่แห่งชาติ พ.ศ. ๒๕๕๙	๑๐
มีการพัฒนาค้นข้อมูลและระบบฐานข้อมูลธรณีวิทยาและทรัพยากรธรณี	๓.๓ การจัดทำแผนปฏิบัติการดิจิทัลกรมทรัพยากรธรณี ระยะ ๕ปี (พ.ศ. ๒๕๖๐ - ๒๕๖๔)	๑๐
กรมทรัพยากรธรณีมีการจัดการองค์กร การพัฒนาบุคลากร และยกระดับการให้บริการให้พร้อมรับการเปลี่ยนแปลง	๓.๖ จำนวนเรื่องของการจัดทำแผนกลยุทธ์การบริหารจัดการทรัพยากรบุคคลกรมทรัพยากรธรณี	๑๐
	รวม	๑๐๐



ยุทธศาสตร์ กองคุ้มครองซากดึกดำบรรพ์ กรมทรัพยากรธรณี พ.ศ. ๒๕๕๙ - ๒๕๖๔

๑. วิสัยทัศน์

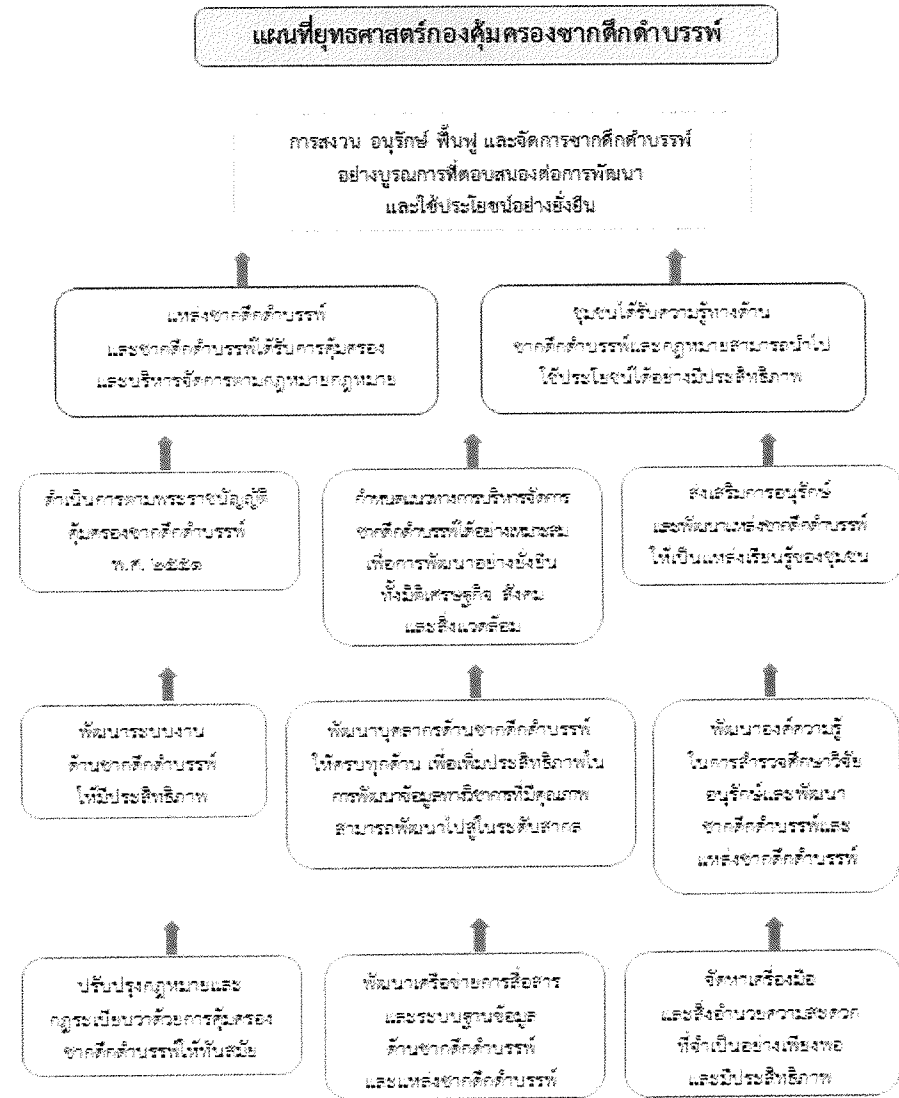
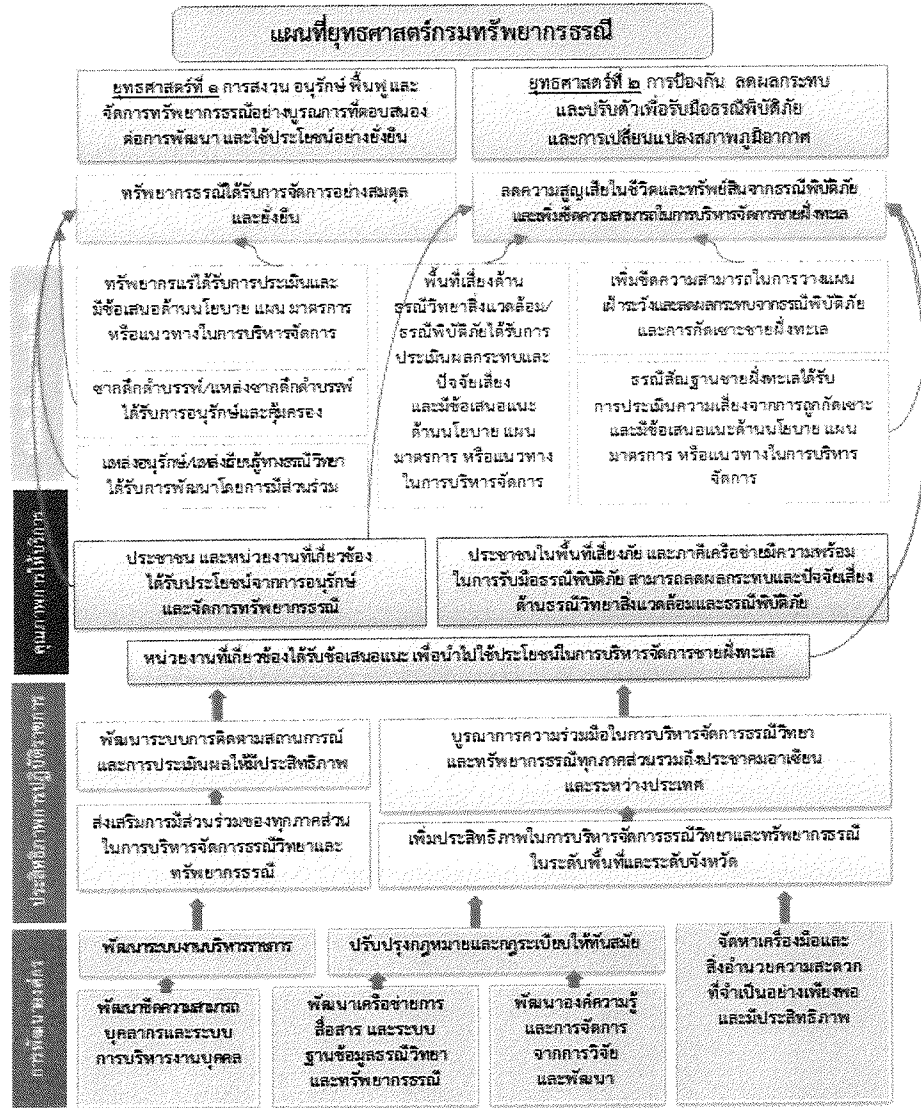
“พัฒนาข้อมูลด้านซากดึกดำบรรพ์ให้มีความพร้อมเพื่อการคุ้มครองซากดึกดำบรรพ์อย่างยั่งยืนและบริหารจัดการด้านซากดึกดำบรรพ์ให้เกิดประโยชน์สูงสุด”

๒. พันธกิจ

๑. สำรวจ ตรวจสอบ ศึกษา วิจัยซากดึกดำบรรพ์และแหล่งซากดึกดำบรรพ์ รวบรวม และจัดเก็บหลักฐานซากดึกดำบรรพ์อย่างเป็นระบบ เพื่อเป็นตัวอย่างอ้างอิงทางวิชาการ
๒. กำกับ ดูแล และติดตามการคุ้มครองซากดึกดำบรรพ์ และบริหารจัดการแหล่งซากดึกดำบรรพ์ให้เป็นไปตามกฎหมาย และระเบียบที่เกี่ยวข้องรวบรวม และ
๓. ดำเนินการศึกษา วิเคราะห์ วิจัยและพัฒนา เพื่อการปรับปรุงและพัฒนาวิชาการเกี่ยวกับซากดึกดำบรรพ์ รวมถึงการปรับปรุงและพัฒนากฎหมาย ระเบียบ หลักเกณฑ์ นโยบาย และมาตรการ การบริหารจัดการการคุ้มครองซากดึกดำบรรพ์
๔. ดำเนินการตามกฎหมายว่าด้วยการคุ้มครองซากดึกดำบรรพ์ และบริหารจัดการกองทุนจัดการซากดึกดำบรรพ์ ให้เป็นไปตามวัตถุประสงค์และหลักเกณฑ์หรือแนวทางที่กฎหมายกำหนด

๓. ประเด็นยุทธศาสตร์

๑. การสงวน อนุรักษ์ ฟื้นฟู และจัดการทรัพยากรธรณีอย่างบูรณาการที่ตอบสนองต่อการพัฒนา และใช้ประโยชน์อย่างยั่งยืน





รายละเอียดตัวชี้วัดตามแผนปฏิบัติราชการและภารกิจหลัก ปีงบประมาณ พ.ศ. ๒๕๖๐ กองคุ้มครองซากดึกดำบรรพ์ กรมทรัพยากรธรณี

เป้าประสงค์	ตัวชี้วัด	น้ำหนัก
	๑. ตัวชี้วัดตามมาตรการปรับปรุงประสิทธิภาพในการปฏิบัติราชการ ประจำปีงบประมาณ พ.ศ. ๒๕๖๐	๕๐
มีกลไกการบริหารจัดการทรัพยากรธรณีที่สอดคล้องกับการพัฒนาที่ยั่งยืน	๑.๑ จำนวนแหล่งท่องเที่ยวเชิงอนุรักษ์ที่ได้รับการพัฒนาศักยภาพ (ระดับกระทรวง)	๒๐
กรมทรัพยากรธรณีมีการจัดการองค์กร การพัฒนาบุคลากร และยกระดับการให้บริการให้พร้อมรับการเปลี่ยนแปลง	๑.๖ ประสิทธิภาพการเบิกจ่ายงบประมาณ	๑๐
มีการพัฒนาล้างข้อมูลและระบบฐานข้อมูลธรณีวิทยาและทรัพยากรธรณี	๑.๗ การจัดทำ Mobile Application เพื่อการเข้าถึงข้อมูลด้านธรณีวิทยา	๑๐
มีกลไกการบริหารจัดการทรัพยากรธรณีที่สอดคล้องกับการพัฒนาที่ยั่งยืน	๑.๘ การจัดทำและดำเนินการตามแผนการขับเคลื่อนยุทธศาสตร์ชาติด้านทรัพยากรแร่ การอนุรักษ์ธรณีวิทยาและธรณีพิบัติภัย	๑๐
	๒. ตัวชี้วัดตาม พ.ร.บ. งบประมาณรายจ่าย ประจำปีงบประมาณ พ.ศ. ๒๕๖๐	๒๕
ประชาชนกลุ่มเป้าหมายและเครือข่ายทุกภาคส่วนได้รับประโยชน์จากบริการและเข้าถึงข้อมูล องค์ความรู้ด้านธรณีวิทยาและทรัพยากรธรณีที่ทันสมัย	๒.๑ จำนวนชุมชนเป้าหมายที่นำองค์ความรู้/มาตรการด้านธรณีวิทยาไปใช้ประโยชน์	๑๐
มีกลไกการบริหารจัดการทรัพยากรธรณีที่สอดคล้องกับการพัฒนาที่ยั่งยืน	๒.๒ จำนวนพื้นที่เป้าหมายที่ได้รับการบริหารจัดการด้านทรัพยากรธรณีตามกฎหมาย	๑๕
	๓. ตัวชี้วัดตามภารกิจประจำ ประจำปีงบประมาณ พ.ศ. ๒๕๖๐	๒๕
มีกลไกการบริหารจัดการทรัพยากรธรณีที่สอดคล้องกับการพัฒนาที่ยั่งยืน	๓.๒ การดำเนินงานตาม พ.ร.บ.คุ้มครองซากดึกดำบรรพ์ พ.ศ. ๒๕๕๑	๒๐
มีการพัฒนาล้างข้อมูลและระบบฐานข้อมูลธรณีวิทยาและทรัพยากรธรณี	๓.๓ การจัดทำแผนปฏิบัติการดิจิทัลกรมทรัพยากรธรณี ระยะ ๕ ปี (พ.ศ. ๒๕๖๐ - ๒๕๖๔)	๕
	รวม	๑๐๐



ยุทธศาสตร์ ศูนย์สารสนเทศทรัพยากรธรณี กรมทรัพยากรธรณี พ.ศ. ๒๕๕๙ - ๒๕๖๔

๑. วิสัยทัศน์

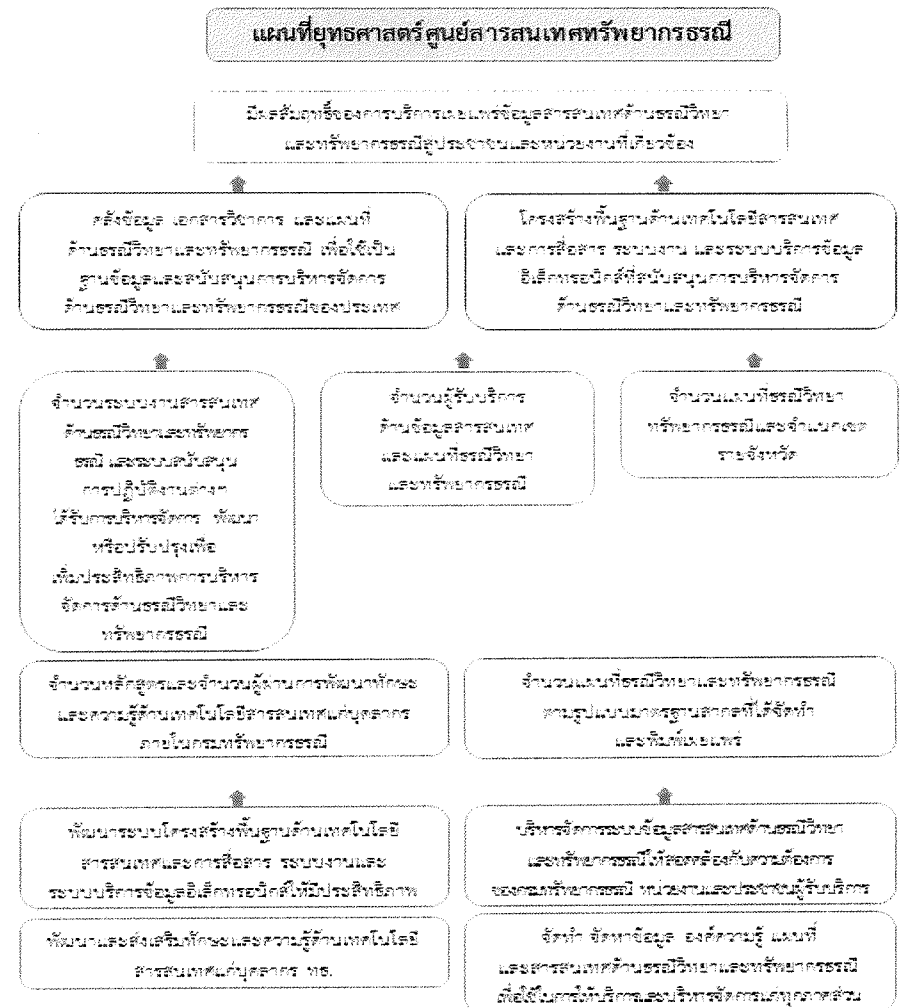
พัฒนาระบบข้อมูลสารสนเทศด้านธรณีวิทยาและทรัพยากรธรณีให้becomeคลังข้อมูลของประเทศ เพื่อการบริการอย่างมีประสิทธิภาพ

๒. พันธกิจ

- (๑) ดำเนินการเกี่ยวกับการศึกษา วิเคราะห์ วางแผน พัฒนา และบริหารจัดการระบบสารสนเทศด้านธรณีวิทยาและทรัพยากรธรณีของประเทศ
- (๒) บริหารจัดการโครงสร้างพื้นฐานด้านเทคโนโลยีสารสนเทศและการสื่อสารของกรมทรัพยากรธรณี รวมถึงการพัฒนาระบบสารสนเทศประยุกต์ เพื่อเพิ่มประสิทธิภาพการปฏิบัติงาน
- (๓) จัดทำแผนที่และพัฒนาระบบแผนที่ธรณีวิทยาและทรัพยากรธรณีตามหลักมาตรฐานสากล และจัดทำมาตรฐานข้อมูลสารสนเทศด้านธรณีวิทยาและทรัพยากรธรณี เพื่อการแลกเปลี่ยนข้อมูล
- (๔) รวบรวมและจัดเก็บข้อมูล เอกสาร และองค์ความรู้ทางวิชาการด้านธรณีวิทยาและทรัพยากรธรณี เพื่อเป็นแหล่งเรียนรู้และอ้างอิงทางวิชาการ รวมถึงให้บริการและเผยแพร่ข้อมูลสารสนเทศด้านธรณีวิทยาและทรัพยากรธรณี แผนที่ และห้องสมุด แก่หน่วยงานภาครัฐ เอกชน และประชาชน
- (๕) ปฏิบัติงานร่วมกับหรือสนับสนุนการปฏิบัติงานของหน่วยงานอื่นที่เกี่ยวข้องหรือที่ได้รับมอบหมาย

๓. ประเด็นยุทธศาสตร์

การสงวน อนุรักษ์ ฟื้นฟู และจัดการทรัพยากรธรณีอย่างบูรณาการที่ตอบสนองต่อการพัฒนาอย่างยั่งยืน





รายละเอียดตัวชี้วัดตามแผนปฏิบัติการและภารกิจหลัก ปีงบประมาณ พ.ศ. ๒๕๖๐ ศูนย์สารสนเทศทรัพยากรธรณี กรมทรัพยากรธรณี

เป้าประสงค์	ตัวชี้วัด	น้ำหนัก
	๑. ตัวชี้วัดตามมาตรการปรับปรุงประสิทธิภาพในการปฏิบัติราชการ ประจำปีงบประมาณ พ.ศ. ๒๕๖๐	๖๕
กรมทรัพยากรธรณีมีการจัดการองค์กร การพัฒนาบุคลากร และยกระดับการให้บริการให้พร้อมรับการเปลี่ยนแปลง	๑.๔ การสร้างความรับรู้ความเข้าใจแก่ประชาชน	๑๐
มีกลไกการบริหารจัดการทรัพยากรธรณีที่สอดคล้องกับการพัฒนาที่ยั่งยืน	๑.๕ จำนวนชนิดแร่เป้าหมายที่ได้รับการกำหนดแหล่งแร่เพื่อใช้ประโยชน์ทางเศรษฐกิจ	๑๐
กรมทรัพยากรธรณีมีการจัดการองค์กร การพัฒนาบุคลากร และยกระดับการให้บริการให้พร้อมรับการเปลี่ยนแปลง	๑.๖ ประสิทธิภาพการเบิกจ่ายงบประมาณ	๑๐
มีการพัฒนาค้นคว้าข้อมูลและระบบฐานข้อมูลธรณีวิทยาและทรัพยากรธรณี	๑.๗ การจัดทำ Mobile Application เพื่อการเข้าถึงข้อมูลด้านธรณีวิทยา	๒๕
มีกลไกการบริหารจัดการทรัพยากรธรณีที่สอดคล้องกับการพัฒนาที่ยั่งยืน	๑.๘ การจัดทำและดำเนินการตามแผนการขับเคลื่อนยุทธศาสตร์ชาติด้านทรัพยากรแร่ การอนุรักษ์ธรณีวิทยาและธรณีพิบัติภัย	๑๐
	๒. ตัวชี้วัดตาม พ.ร.บ. งบประมาณรายจ่าย ประจำปีงบประมาณ พ.ศ. ๒๕๖๐	-
	๓. ตัวชี้วัดตามภารกิจประจำ ประจำปีงบประมาณ พ.ศ. ๒๕๖๐	๓๕
มีกลไกการบริหารจัดการทรัพยากรธรณีที่สอดคล้องกับการพัฒนาที่ยั่งยืน	๓.๑ การดำเนินการตามระเบียบสำนักนายกรัฐมนตรีว่าด้วยคณะกรรมการนโยบายบริหารจัดการแร่แห่งชาติ พ.ศ. ๒๕๕๙	๑๐
มีการพัฒนาค้นคว้าข้อมูลและระบบฐานข้อมูลธรณีวิทยาและทรัพยากรธรณี	๓.๓ การจัดทำแผนปฏิบัติการดิจิทัลกรมทรัพยากรธรณี ระยะ ๕ ปี (พ.ศ. ๒๕๖๐ - ๒๕๖๔)	๒๕
	รวม	๑๐๐



ยุทธศาสตร์ สำนักงานทรัพยากรธรณี เขต ๑ กรมทรัพยากรธรณี พ.ศ. ๒๕๕๙ - ๒๕๖๔

วิสัยทัศน์

“เป็นผู้นำการให้บริการและเผยแพร่ข้อมูล ชากดึกดำบรรพ์ ธรณีวิทยา ทรัพยากรธรณี ธรณีพิบัติภัย และธรณชาติวิทยาของภาคเหนือ”

พันธกิจ

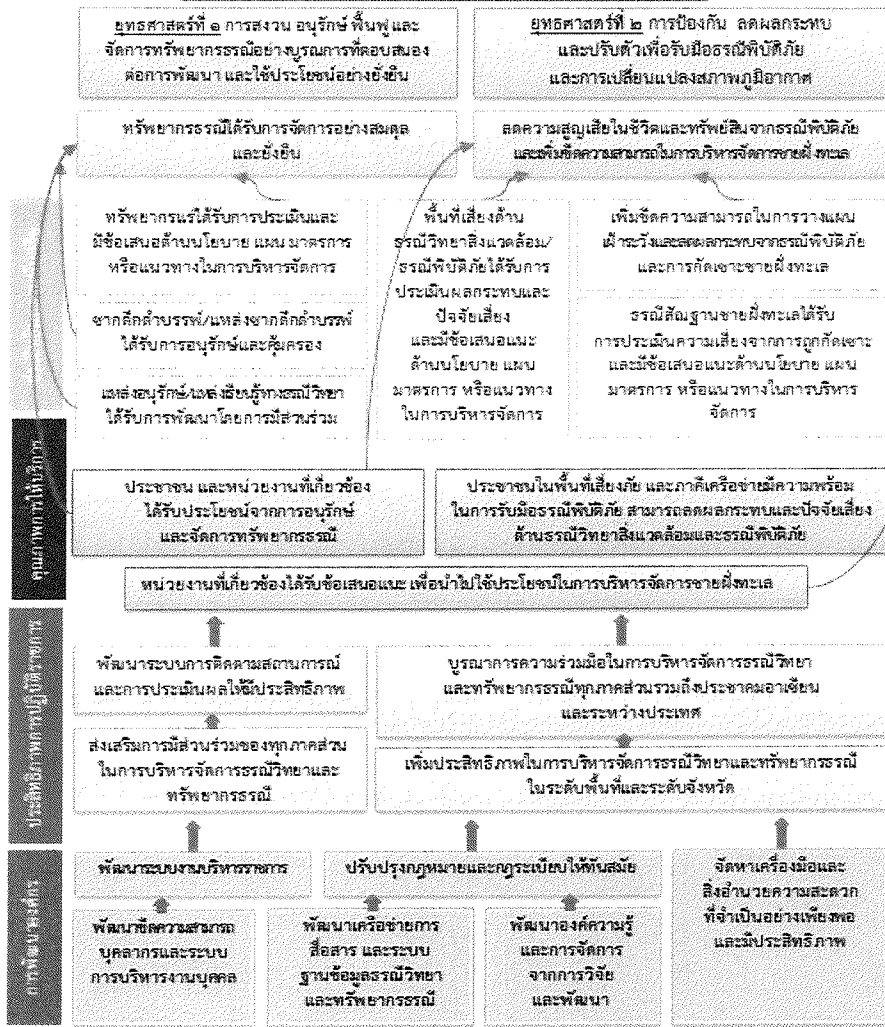
เป็นศูนย์บริการและเผยแพร่ข้อมูลด้านชากดึกดำบรรพ์ ธรณีวิทยา ทรัพยากรธรณี ธรณีพิบัติภัย และธรณชาติวิทยาของภาคเหนือ โดยการมีส่วนร่วมของทุกภาคส่วน

อำนาจหน้าที่

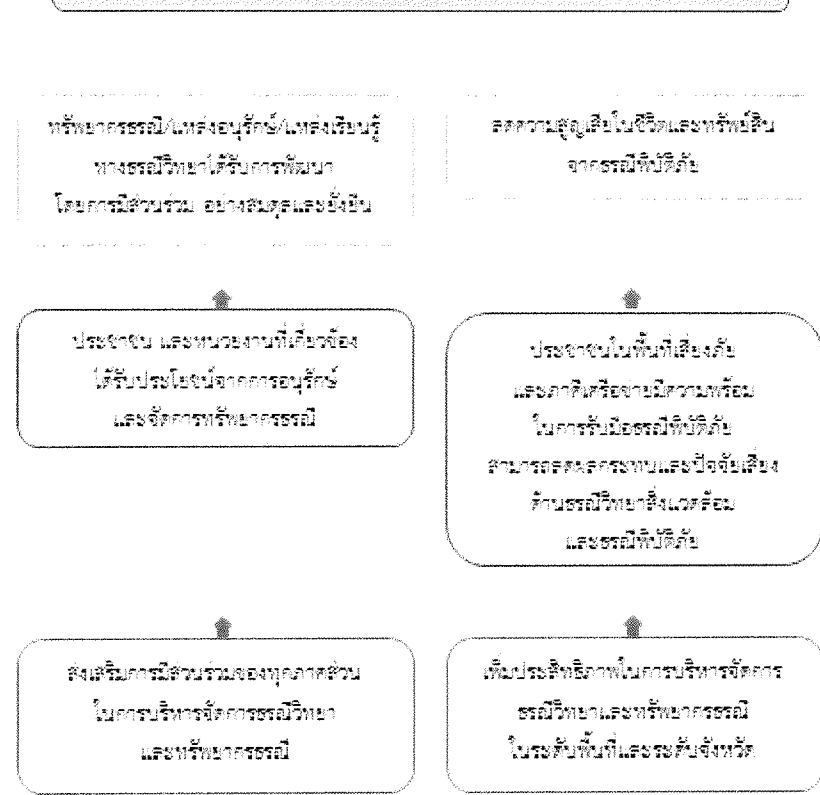
๑. สำรวจ ตรวจสอบธรณีวิทยา ทรัพยากรธรณี ธรณีวิทยาสิ่งแวดล้อม ธรณีพิบัติภัย ชากดึกดำบรรพ์ และแหล่งชากดึกดำบรรพ์ และจัดทำข้อมูลสารสนเทศธรณีวิทยา และทรัพยากรธรณีในพื้นที่รับผิดชอบ
๒. จัดทำแผนปฏิบัติการและประสานงาน เพื่อการอนุรักษ์ การฟื้นฟู การใช้ประโยชน์และการแก้ไขปัญหาด้านธรณีวิทยา ทรัพยากรธรณี และชากดึกดำบรรพ์ในระดับ ภาค และจังหวัด ให้มีความสอดคล้องกับความต้องการของชุมชนและประชาชนในพื้นที่
๓. กำกับ ดูแล ตามกฎหมายว่าด้วยการคุ้มครองชากดึกดำบรรพ์และกฎหมายอื่นที่เกี่ยวข้อง
๔. บริหารจัดการแหล่งชากดึกดำบรรพ์และพิพิธภัณฑ์ชากดึกดำบรรพ์ ธรณีวิทยา และธรณชาติวิทยา
๕. ส่งเสริม สนับสนุน และให้คำปรึกษา ข้อเสนอแนะทางเทคนิควิชาการ และมาตรการด้านการบริหารจัดการธรณีวิทยาและทรัพยากรธรณี ตลอดจนสนับสนุนและส่งเสริมการมีส่วนร่วมของประชาชนด้านการจัดการธรณีวิทยาและทรัพยากรธรณี
๖. พัฒนา เสริมสร้างองค์ความรู้ เผยแพร่ ประชาสัมพันธ์เกี่ยวกับการบริหารจัดการธรณีวิทยาและทรัพยากรธรณี
๗. ปฏิบัติงานร่วมกับหรือสนับสนุนการปฏิบัติงานของหน่วยงานอื่นที่เกี่ยวข้องหรือที่ได้รับมอบหมาย



แผนที่ยุทธศาสตร์กรมทรัพยากรธรณี



แผนที่ยุทธศาสตร์สำนักงานทรัพยากรธรณี เขต 1





รายละเอียดตัวชี้วัดตามแผนปฏิบัติการและภารกิจหลัก ปีงบประมาณ พ.ศ. ๒๕๖๐ สำนักงานทรัพยากรธรณี เขต ๑ กรมทรัพยากรธรณี

เป้าประสงค์	ตัวชี้วัด	น้ำหนัก
	๑. ตัวชี้วัดตามมาตรการปรับปรุงประสิทธิภาพในการปฏิบัติราชการ ประจำปีงบประมาณ พ.ศ. ๒๕๖๐	๒๕
มีกลไกการบริหารจัดการทรัพยากรธรณีที่สอดคล้องกับการพัฒนาที่ยั่งยืน	๑.๑ จำนวนแหล่งท่องเที่ยวเชิงอนุรักษ์ที่ได้รับการพัฒนาศักยภาพ (ระดับกระทรวง)	๑๕
กรมทรัพยากรธรณีมีการจัดการองค์กร การพัฒนาบุคลากร และยกระดับการให้บริการให้พร้อมรับการเปลี่ยนแปลง	๑.๒ ประสิทธิภาพการเบิกจ่ายงบประมาณ	๑๐
	๒. ตัวชี้วัดตาม พ.ร.บ. งบประมาณรายจ่าย ประจำปีงบประมาณ พ.ศ. ๒๕๖๐	๖๕
ประชาชนกลุ่มเป้าหมายและเครือข่ายทุกภาคส่วนได้รับประโยชน์จากการบริการและเข้าถึงข้อมูล องค์ความรู้ด้านธรณีวิทยาและทรัพยากรธรณีที่ทันสมัย	๒.๑ จำนวนชุมชนเป้าหมายที่นำองค์ความรู้/มาตรการด้านธรณีวิทยาไปใช้ประโยชน์	๑๐
มีกลไกการบริหารจัดการทรัพยากรธรณีที่สอดคล้องกับการพัฒนาที่ยั่งยืน	๒.๒ จำนวนข้อเสนอเพื่อการบริหารจัดการทรัพยากรธรณีในพื้นที่เป้าหมายมีการนำไปพิจารณากำหนดหรือพิจารณาตัดสินใจเชิงนโยบาย	๑๕
ประชาชน ชุมชน ภาคีเครือข่าย และหน่วยงานที่เกี่ยวข้องมีความรู้และภูมิคุ้มกันในการเฝ้าระวัง และปรับตัวรับมือกับธรณีพิบัติภัยสิ่งแวดล้อมและธรณีพิบัติภัยได้อย่างมีประสิทธิภาพ	๒.๓ จำนวนอาสาสมัครเครือข่ายเฝ้าระวังแจ้งเตือนภัยเพิ่มขึ้น	๑๐
ประชาชนกลุ่มเป้าหมายและเครือข่ายทุกภาคส่วนได้รับประโยชน์จากการบริการและเข้าถึงข้อมูล องค์ความรู้ด้านธรณีวิทยาและทรัพยากรธรณีที่ทันสมัย	๒.๔ จำนวนผู้รับบริการด้านธรณีวิทยาและทรัพยากรธรณี	๑๐
ประชาชนกลุ่มเป้าหมายและเครือข่ายทุกภาคส่วนได้รับประโยชน์จากการบริการและเข้าถึงข้อมูล องค์ความรู้ด้านธรณีวิทยาและทรัพยากรธรณีที่ทันสมัย	๒.๕ จำนวนแหล่งเรียนรู้ พิพิธภัณฑ์ซากดึกดำบรรพ์ ธรณีวิทยาและธรรมชาติวิทยาได้รับการพัฒนา/จัดตั้ง	๒๐
	๓. ตัวชี้วัดตามภารกิจประจำ ประจำปีงบประมาณ พ.ศ. ๒๕๖๐	๑๐
มีกลไกการบริหารจัดการทรัพยากรธรณีที่สอดคล้องกับการพัฒนาที่ยั่งยืน	๓.๑ การดำเนินงานตาม พ.ร.บ.คุ้มครองซากดึกดำบรรพ์ พ.ศ. ๒๕๕๑	๑๐
	รวม	๑๐๐



ยุทธศาสตร์ สำนักงานทรัพยากรธรณี เขต ๒ (ขอนแก่น)

กรมทรัพยากรธรณี พ.ศ. ๒๕๕๙ - ๒๕๖๔

๑. วิสัยทัศน์

“เป็นผู้นำด้านการบริหารจัดการ ศูนย์กลางการเรียนรู้ และให้บริการองค์ความรู้ ทางด้านธรณีวิทยา และทรัพยากรธรณี โดยการสร้างองค์ความรู้
เพื่อให้ประชาชนมีส่วนร่วมในการดูแลและอนุรักษ์ทรัพยากรธรณี”

๒. พันธกิจ

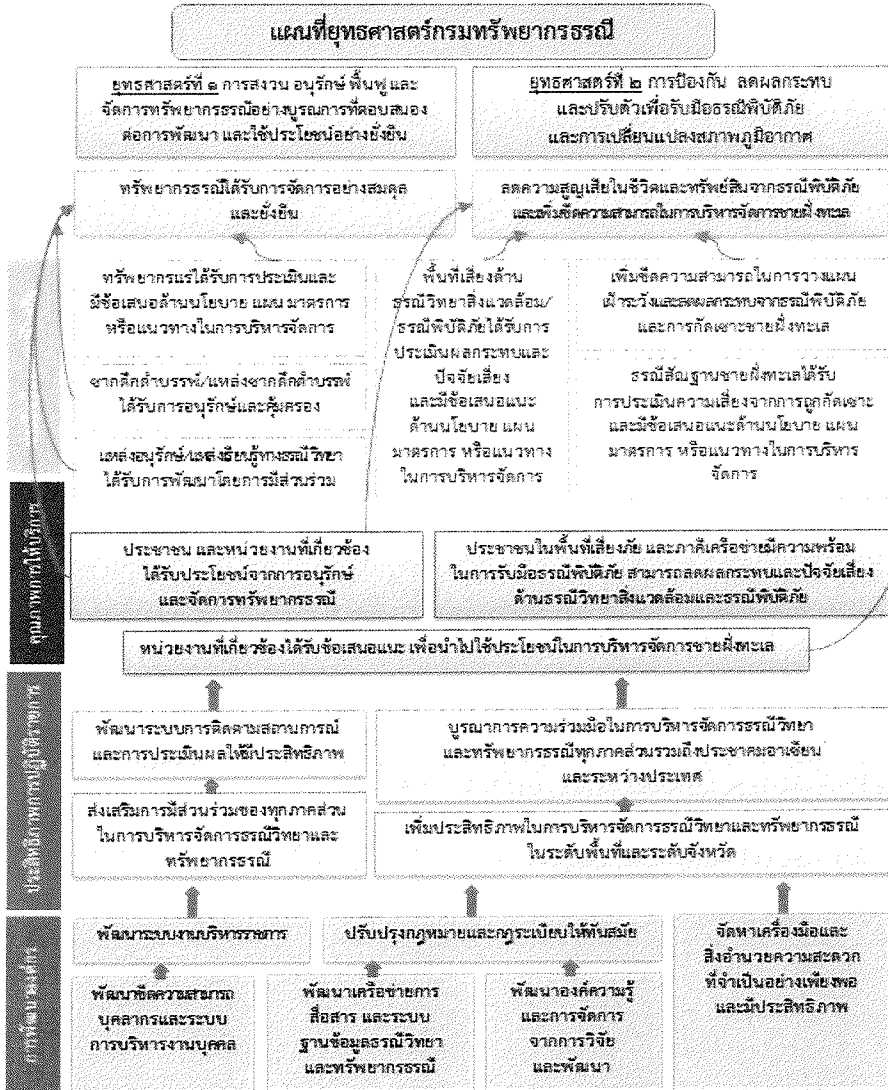
๑. ส่งเสริมและพัฒนาแหล่งเรียนรู้ให้เป็นศูนย์กลางวิชาการด้านธรณีวิทยาและทรัพยากรธรณี
๒. ส่งเสริมและพัฒนางานบริการข้อมูลข่าวสารและความรู้ ด้านธรณีวิทยาและทรัพยากรธรณีให้แก่ประชาชน
๓. ส่งเสริมและพัฒนาเครือข่ายการเรียนรู้โดยการมีส่วนร่วมของประชาชนในการบริหารจัดการทรัพยากรธรณี

๓. ประเด็นยุทธศาสตร์

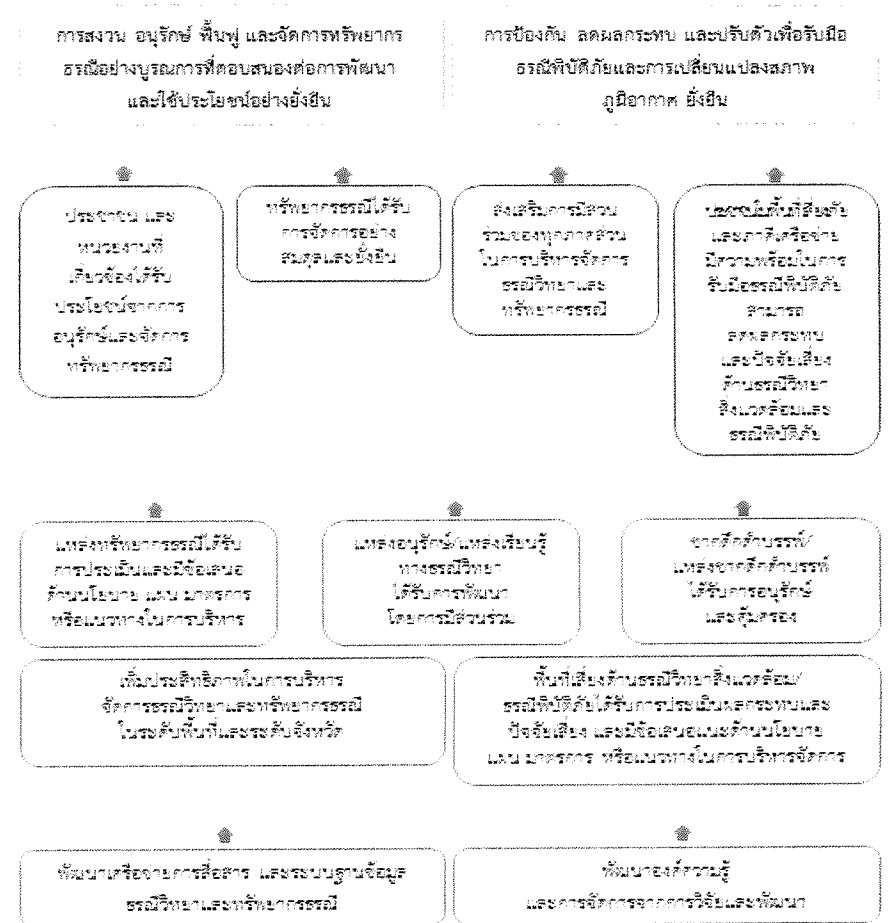
๑. การอนุรักษ์และจัดการทรัพยากรธรณี ที่ตอบสนองต่อการพัฒนาอย่างยั่งยืน
๒. การลดผลกระทบและปัจจัยเสี่ยงด้านธรณีวิทยาสิ่งแวดล้อมและธรณีพิบัติภัยภายใต้การมีส่วนร่วม



แผนที่ยุทธศาสตร์กรมทรัพยากรธรณี



แผนที่ยุทธศาสตร์สำนักงานทรัพยากรธรณี เขต ๒ (ขอนแก่น)





รายละเอียดตัวชี้วัดตามแผนปฏิบัติราชการและภารกิจหลัก ปีงบประมาณ พ.ศ. ๒๕๖๐ สำนักงานทรัพยากรธรณีเขต ๒ (ขอนแก่น) กรมทรัพยากรธรณี

เป้าประสงค์	ตัวชี้วัด	น้ำหนัก
	๑. ตัวชี้วัดตามมาตรการปรับปรุงประสิทธิภาพในการปฏิบัติราชการ ประจำปีงบประมาณ พ.ศ. ๒๕๖๐	๒๕
มีกลไกการบริหารจัดการทรัพยากรธรณีที่สอดคล้องกับการพัฒนาที่ยั่งยืน	๑.๑ จำนวนแหล่งท่องเที่ยวเชิงอนุรักษ์ที่ได้รับการพัฒนาศักยภาพ (ระดับกระทรวง)	๑๕
กรมทรัพยากรธรณีมีการจัดการองค์กร การพัฒนาบุคลากร และยกระดับการให้บริการให้พร้อมรับการเปลี่ยนแปลง	๑.๖ ประสิทธิภาพการเบิกจ่ายงบประมาณ	๑๐
	๒. ตัวชี้วัดตาม พ.ร.บ. งบประมาณรายจ่าย ประจำปีงบประมาณ พ.ศ. ๒๕๖๐	๕๕
ประชาชนกลุ่มเป้าหมายและเครือข่ายทุกภาคส่วนได้รับประโยชน์จากการบริการและเข้าถึงข้อมูล องค์กรความรู้ด้านธรณีวิทยาและทรัพยากรธรณีที่ทันสมัย	๒.๑ จำนวนชุมชนเป้าหมายที่นำองค์ความรู้/มาตรการด้านธรณีวิทยาไปใช้ประโยชน์	๑๕
ประชาชนกลุ่มเป้าหมายและเครือข่ายทุกภาคส่วนได้รับประโยชน์จากการบริการและเข้าถึงข้อมูล องค์กรความรู้ด้านธรณีวิทยาและทรัพยากรธรณีที่ทันสมัย	๒.๗ จำนวนผู้รับบริการด้านธรณีวิทยาและทรัพยากรธรณี	๒๐
ประชาชนกลุ่มเป้าหมายและเครือข่ายทุกภาคส่วนได้รับประโยชน์จากการบริการและเข้าถึงข้อมูล องค์กรความรู้ด้านธรณีวิทยาและทรัพยากรธรณีที่ทันสมัย	๒.๘ จำนวนแหล่งเรียนรู้ พิพิธภัณฑ์ซากดึกดำบรรพ์ ธรณีวิทยาและธรรมชาติวิทยา ได้รับการพัฒนา/จัดตั้ง	๒๐
	๓. ตัวชี้วัดตามภารกิจประจำ ประจำปีงบประมาณ พ.ศ. ๒๕๖๐	๒๐
มีกลไกการบริหารจัดการทรัพยากรธรณีที่สอดคล้องกับการพัฒนาที่ยั่งยืน	๓.๒ การดำเนินงานตาม พ.ร.บ.คุ้มครองซากดึกดำบรรพ์ พ.ศ. ๒๕๕๑	๒๐
	รวม	๑๐๐



ยุทธศาสตร์ สำนักงานทรัพยากรธรณีเขต ๓ (ระยอง) กรมทรัพยากรธรณี พ.ศ. ๒๕๕๙ - ๒๕๖๔

๑. วิสัยทัศน์

“สำรวจตรวจสอบด้านธรณีวิทยา ธรณีวิทยาสิ่งแวดล้อม/ธรณีพิบัติภัย ทรัพยากรธรณีในพื้นที่รับผิดชอบ และบริหารจัดการพิพิธภัณฑ์ธรรมชาติวิทยาและธรณีวิทยา โดยการมีส่วนร่วมของประชาชนเพื่อประโยชน์แก่สังคมโดยรวม”

๒. พันธกิจ

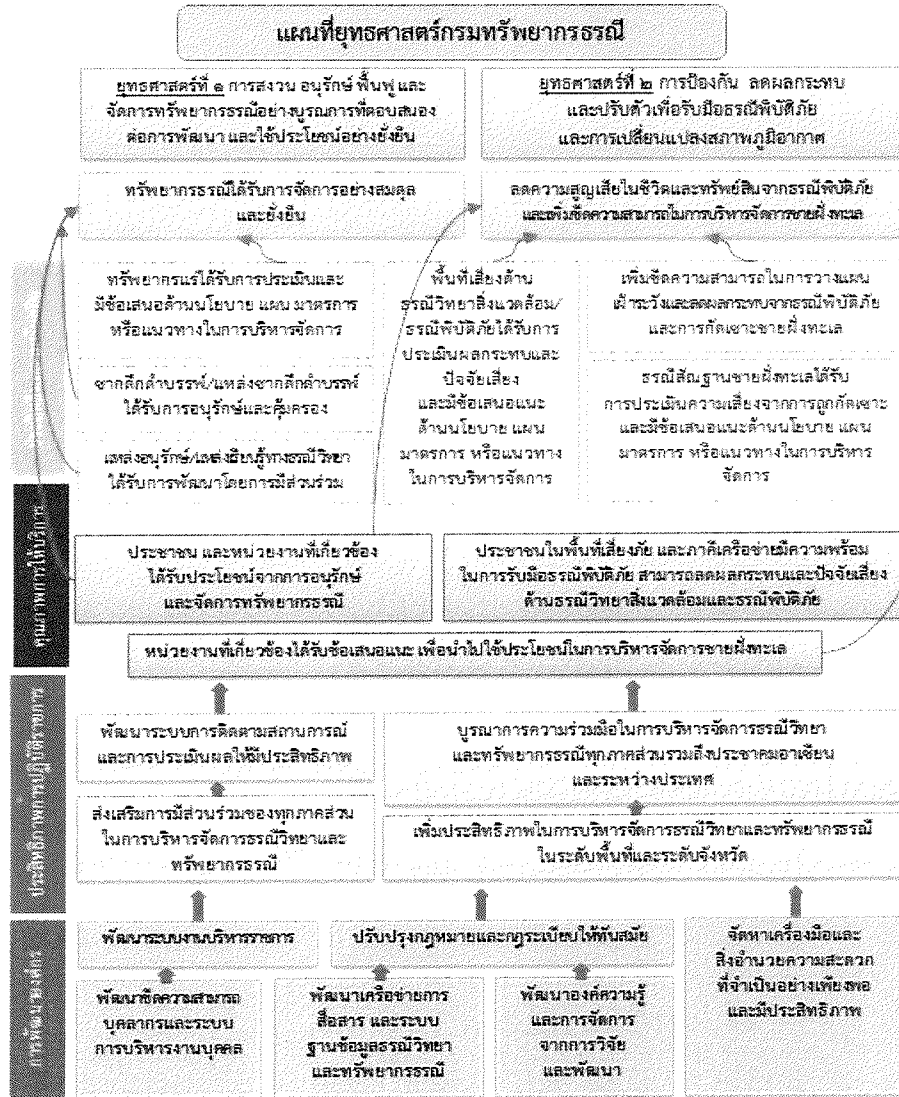
๑. สำรวจตรวจสอบด้านธรณีวิทยา ธรณีวิทยาสิ่งแวดล้อม/ธรณีพิบัติภัย ทรัพยากรธรณีและร่วมพัฒนาแหล่งอนุรักษ์ในพื้นที่รับผิดชอบ โดยเน้นการมีส่วนร่วมของทุกภาคส่วน
๒. บริหารจัดการด้านพิพิธภัณฑ์ธรรมชาติวิทยาและธรณีวิทยาโดยเน้นการมีส่วนร่วมของทุกภาคส่วน

๓. ประเด็นยุทธศาสตร์

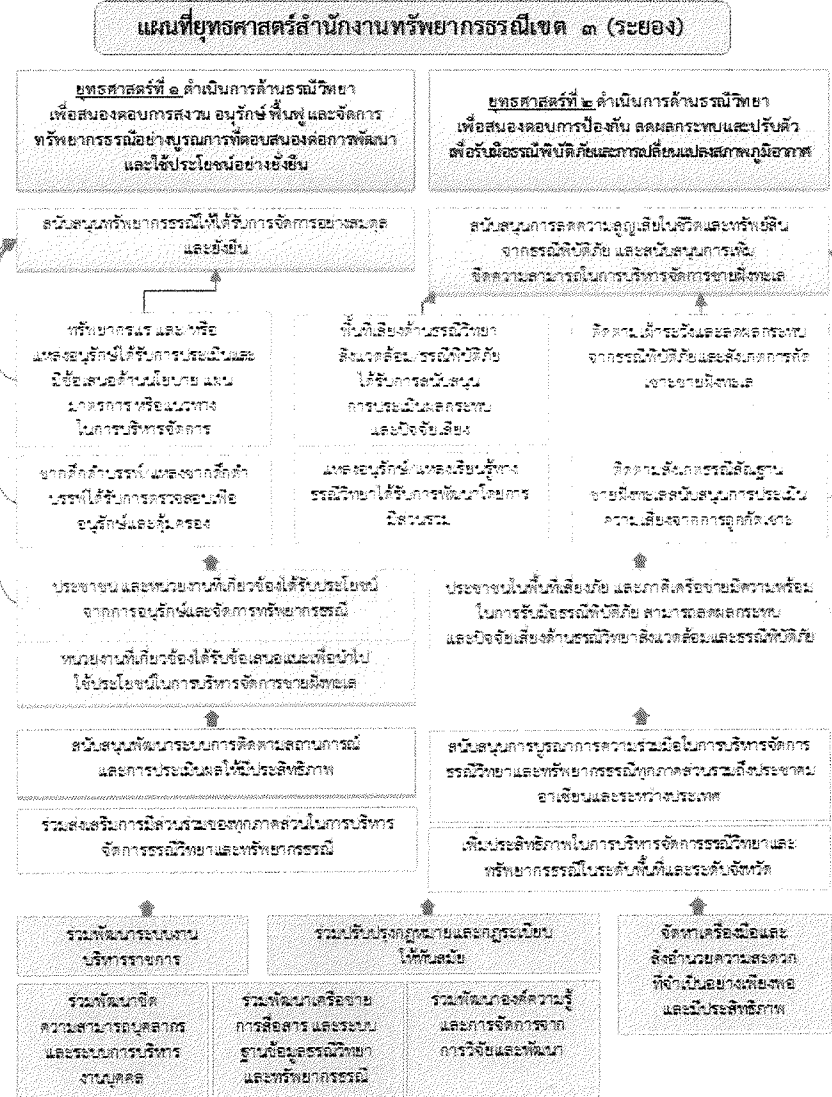
๑. ดำเนินการด้านธรณีวิทยาเพื่อสนองตอบการสงวน อนุรักษ์ และจัดการทรัพยากรธรณีอย่างบูรณาการที่ตอบสนองต่อการพัฒนา และใช้ประโยชน์อย่างยั่งยืน
๒. ดำเนินการด้านธรณีวิทยาเพื่อสนองตอบการป้องกัน ลดผลกระทบ และปรับตัวเพื่อรับมือธรณีพิบัติภัยและการเปลี่ยนแปลงสภาพภูมิอากาศ



แผนที่ยุทธศาสตร์กรมทรัพยากรธรณี



แผนที่ยุทธศาสตร์สำนักงานทรัพยากรธรณีเขต ๓ (ระยอง)





รายละเอียดตัวชี้วัดตามแผนปฏิบัติการและภารกิจหลัก ปีงบประมาณ พ.ศ. ๒๕๖๐ สำนักงานทรัพยากรธรณี เขต ๓ (ระยอง) กรมทรัพยากรธรณี

เป้าประสงค์	ตัวชี้วัด	น้ำหนัก
	๑. ตัวชี้วัดตามมาตรการปรับปรุงประสิทธิภาพในการปฏิบัติราชการ ประจำปีงบประมาณ พ.ศ. ๒๕๖๐	๓๐
มีกลไกการบริหารจัดการทรัพยากรธรณีที่สอดคล้องกับการพัฒนาที่ยั่งยืน	๑.๑ จำนวนแหล่งท่องเที่ยวเชิงอนุรักษ์ที่ได้รับการพัฒนาศักยภาพ (ระดับกระทรวง)	๑๐
ประชาชน ชุมชน ภาคีเครือข่าย และหน่วยงานที่เกี่ยวข้อง มีความรู้และภูมิคุ้มกันในการปรับตัวรับมือกับการเปลี่ยนแปลงสภาพภูมิอากาศ	๑.๒ การจัดทำข้อมูลการเปลี่ยนแปลงธรณีสัณฐานชายฝั่งทะเล	๑๐
กรมทรัพยากรธรณีมีการจัดการองค์กร การพัฒนาบุคลากร และยกระดับการให้บริการให้พร้อมรับการเปลี่ยนแปลง	๑.๖ ประสิทธิภาพการเบิกจ่ายงบประมาณ	๑๐
	๒. ตัวชี้วัดตาม พ.ร.บ. งบประมาณรายจ่าย ประจำปีงบประมาณ พ.ศ. ๒๕๖๐	๗๐
ประชาชนกลุ่มเป้าหมายและเครือข่ายทุกภาคส่วนได้รับประโยชน์จากการบริการและเข้าถึงข้อมูล องค์ความรู้ด้านธรณีวิทยาและทรัพยากรธรณีที่ทันสมัย	๒.๑ จำนวนชุมชนเป้าหมายที่น่าองค์ความรู้/มาตรการด้านธรณีวิทยาไปใช้ประโยชน์	๑๐
มีกลไกการบริหารจัดการทรัพยากรธรณีที่สอดคล้องกับการพัฒนาที่ยั่งยืน	๒.๔ จำนวนข้อเสนอเพื่อการบริหารจัดการทรัพยากรธรณีในพื้นที่เป้าหมายมีการนำไปพิจารณากำหนด หรือพิจารณาตัดสินใจเชิงนโยบาย	๑๕
ประชาชน ชุมชน ภาคีเครือข่าย และหน่วยงานที่เกี่ยวข้องมีความรู้และภูมิคุ้มกันในการเฝ้าระวัง และปรับตัวรับมือกับธรณีวิทยาสิ่งแวดล้อมและธรณีพิบัติภัยได้อย่างมีประสิทธิภาพ	๒.๕ จำนวนอาสาสมัครเครือข่ายเฝ้าระวังแจ้งเตือนภัยเพิ่มขึ้น	๑๐
ประชาชนกลุ่มเป้าหมายและเครือข่ายทุกภาคส่วนได้รับประโยชน์จากการบริการและเข้าถึงข้อมูล องค์ความรู้ด้านธรณีวิทยาและทรัพยากรธรณีที่ทันสมัย	๒.๗ จำนวนผู้รับบริการด้านธรณีวิทยาและทรัพยากรธรณี	๑๕
ประชาชนกลุ่มเป้าหมายและเครือข่ายทุกภาคส่วนได้รับประโยชน์จากการบริการและเข้าถึงข้อมูล องค์ความรู้ด้านธรณีวิทยาและทรัพยากรธรณีที่ทันสมัย	๒.๘ จำนวนแหล่งเรียนรู้ พิพิธภัณฑ์ซากดึกดำบรรพ์ ธรณีวิทยาและธรรมชาติวิทยาได้รับการพัฒนา/จัดตั้ง	๒๐
	๓. ตัวชี้วัดตามภารกิจประจำ ประจำปีงบประมาณ พ.ศ. ๒๕๖๐	-
	รวม	๑๐๐



ยุทธศาสตร์ สำนักงานทรัพยากรธรณี เขต ๔ (สุราษฎร์ธานี) กรมทรัพยากรธรณี พ.ศ. ๒๕๕๙ - ๒๕๖๔

๑. วิสัยทัศน์

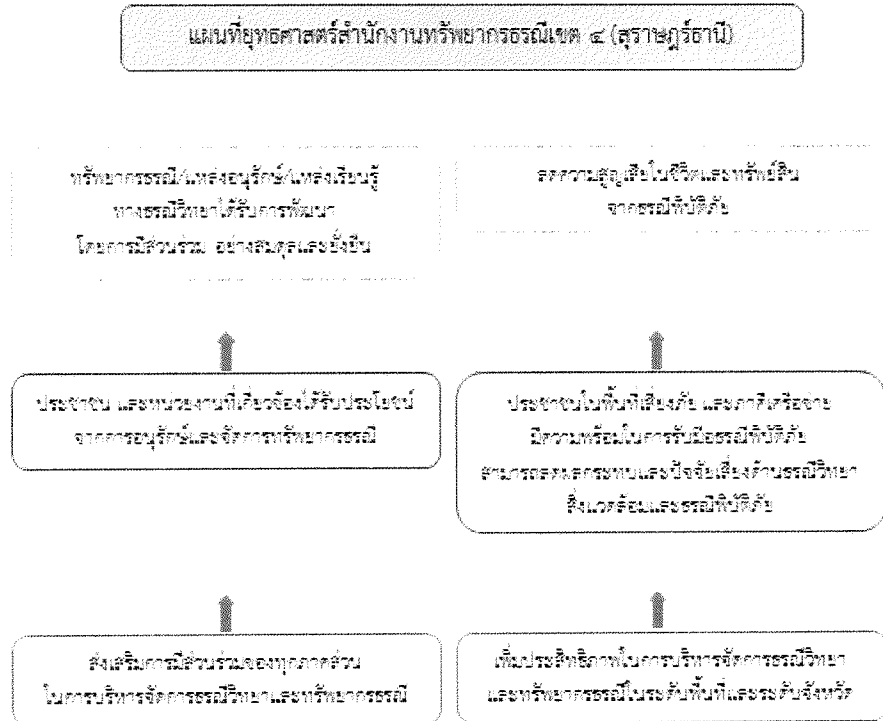
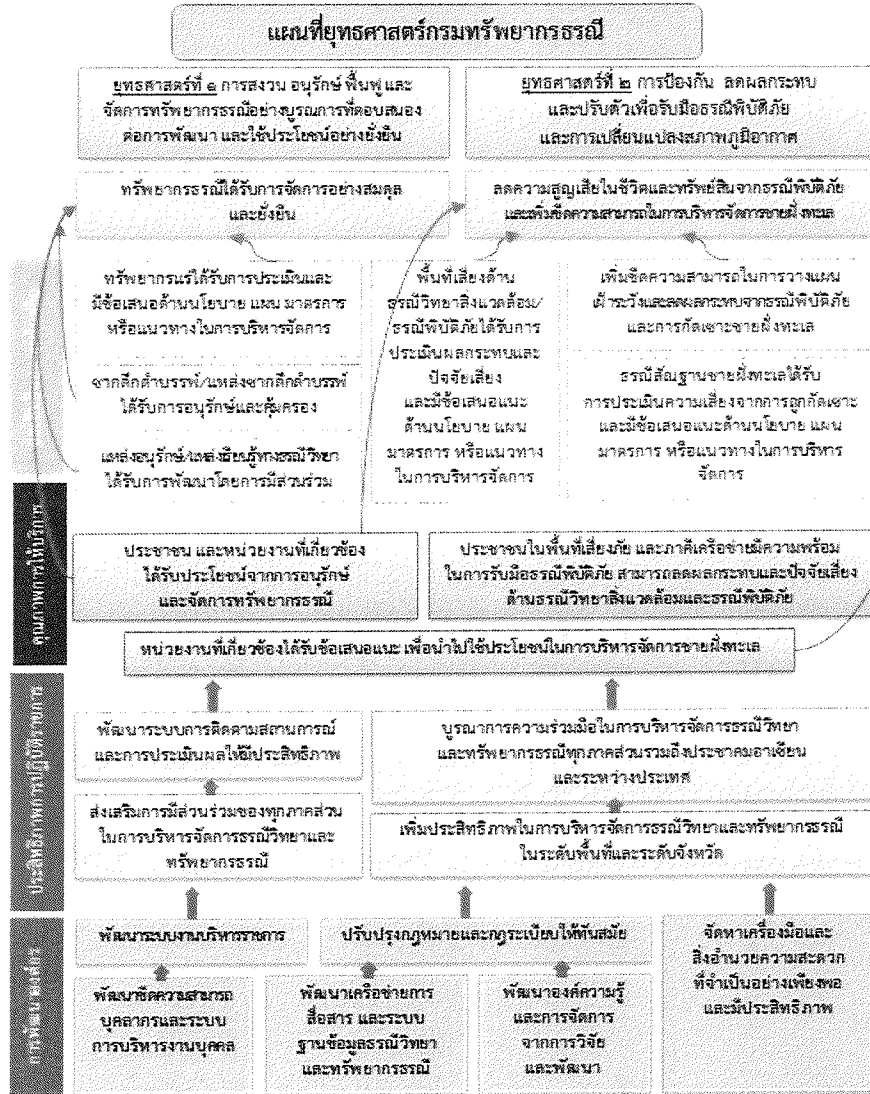
“บริหารจัดการด้านธรณีวิทยาและทรัพยากรธรณี โดยการมีส่วนร่วมของประชาชนเพื่อประโยชน์สุขแก่สังคมในระดับภูมิภาค”

๒. พันธกิจ

๑. จัดการด้านธรณีวิทยา ทรัพยากรธรณี ธรณีวิทยาสิ่งแวดล้อมและธรณีพิบัติภัย โดยเน้นการมีส่วนร่วมของทุกภาคส่วน
๒. จัดการทรัพยากรธรณีโดยการอนุรักษ์แหล่งธรณีวิทยาเพื่อการพัฒนาให้เกิดประโยชน์แก่ประชาชนในพื้นที่

๓. ประเด็นยุทธศาสตร์

๑. เพิ่มประสิทธิภาพการลดผลกระทบและปัจจัยเสี่ยงด้านธรณีวิทยาสิ่งแวดล้อมและธรณีพิบัติภัย
๒. ส่งเสริมให้มีการอนุรักษ์และพัฒนาทรัพยากรธรณีที่ยั่งยืนโดยการมีส่วนร่วมของทุกภาคส่วน





รายละเอียดตัวชี้วัดตามแผนปฏิบัติราชการและภารกิจหลัก ปีงบประมาณ พ.ศ. ๒๕๖๐ สำนักงานทรัพยากรธรณี เขต ๔ (สุราษฎร์ธานี) กรมทรัพยากรธรณี

เป้าประสงค์	ตัวชี้วัด	น้ำหนัก
	๑. ตัวชี้วัดตามมาตรการปรับปรุงประสิทธิภาพในการปฏิบัติราชการ ประจำปีงบประมาณ พ.ศ. ๒๕๖๐	๔๕
มีกลไกการบริหารจัดการทรัพยากรธรณีที่สอดคล้องกับการพัฒนาที่ยั่งยืน	๑.๑ จำนวนแหล่งท่องเที่ยวเชิงอนุรักษ์ที่ได้รับการพัฒนาศักยภาพ (ระดับกระทรวง)	๑๕
มีกลไกการบริหารจัดการทรัพยากรธรณีที่สอดคล้องกับการพัฒนาที่ยั่งยืน	๑.๓ ความสำเร็จในการผลักดันอุทยานธรณีสากลเป็นสมาชิกอุทยานธรณีโลก	๒๐
กรมทรัพยากรธรณีมีการจัดการองค์กร การพัฒนาบุคลากร และยกระดับการให้บริการให้พร้อมรับการเปลี่ยนแปลง	๑.๖ ประสิทธิภาพการเบิกจ่ายงบประมาณ	๑๐
	๒. ตัวชี้วัดตาม พ.ร.บ. งบประมาณรายจ่าย ประจำปีงบประมาณ พ.ศ. ๒๕๖๐	๕๕
ประชาชนกลุ่มเป้าหมายและเครือข่ายทุกภาคส่วนได้รับประโยชน์จากการบริการและเข้าถึงข้อมูล องค์ความรู้ด้านธรณีวิทยาและทรัพยากรธรณีที่ทันสมัย	๒.๑ จำนวนชุมชนเป้าหมายที่นำองค์ความรู้/มาตรการด้านธรณีวิทยาไปใช้ประโยชน์	๑๕
มีกลไกการบริหารจัดการทรัพยากรธรณีที่สอดคล้องกับการพัฒนาที่ยั่งยืน	๒.๒ จำนวนพื้นที่เป้าหมายที่ได้รับการบริหารจัดการด้านทรัพยากรธรณีตามกฎหมาย	๑๐
ประชาชน ชุมชน ภาคีเครือข่าย และหน่วยงานที่เกี่ยวข้องมีความรู้และภูมิคุ้มกันในการเฝ้าระวัง และปรับตัวรับมือกับธรณีพิบัติภัยสิ่งแวดล้อมและธรณีพิบัติภัยได้อย่างมีประสิทธิภาพ	๒.๕ จำนวนอาสาสมัครเครือข่ายเฝ้าระวังแจ้งเตือนภัยเพิ่มขึ้น	๑๐
ประชาชนกลุ่มเป้าหมายและเครือข่ายทุกภาคส่วนได้รับประโยชน์จากการบริการและเข้าถึงข้อมูล องค์ความรู้ด้านธรณีวิทยาและทรัพยากรธรณีที่ทันสมัย	๒.๗ จำนวนผู้รับบริการด้านธรณีวิทยาและทรัพยากรธรณี	๕
ประชาชนกลุ่มเป้าหมายและเครือข่ายทุกภาคส่วนได้รับประโยชน์จากการบริการและเข้าถึงข้อมูล องค์ความรู้ด้านธรณีวิทยาและทรัพยากรธรณีที่ทันสมัย	๒.๘ จำนวนแหล่งเรียนรู้ พิพิธภัณฑ์ซากดึกดำบรรพ์ ธรณีวิทยาและธรรมชาติวิทยาได้รับการพัฒนา/จัดตั้ง	๑๕
	๓. ตัวชี้วัดตามภารกิจประจำ ประจำปีงบประมาณ พ.ศ. ๒๕๖๐	-
	รวม	๑๐๐



ยุทธศาสตร์ กลุ่มพัฒนาระบบบริหาร กรมทรัพยากรธรณี พ.ศ. ๒๕๕๙ - ๒๕๖๔

๑. วิสัยทัศน์

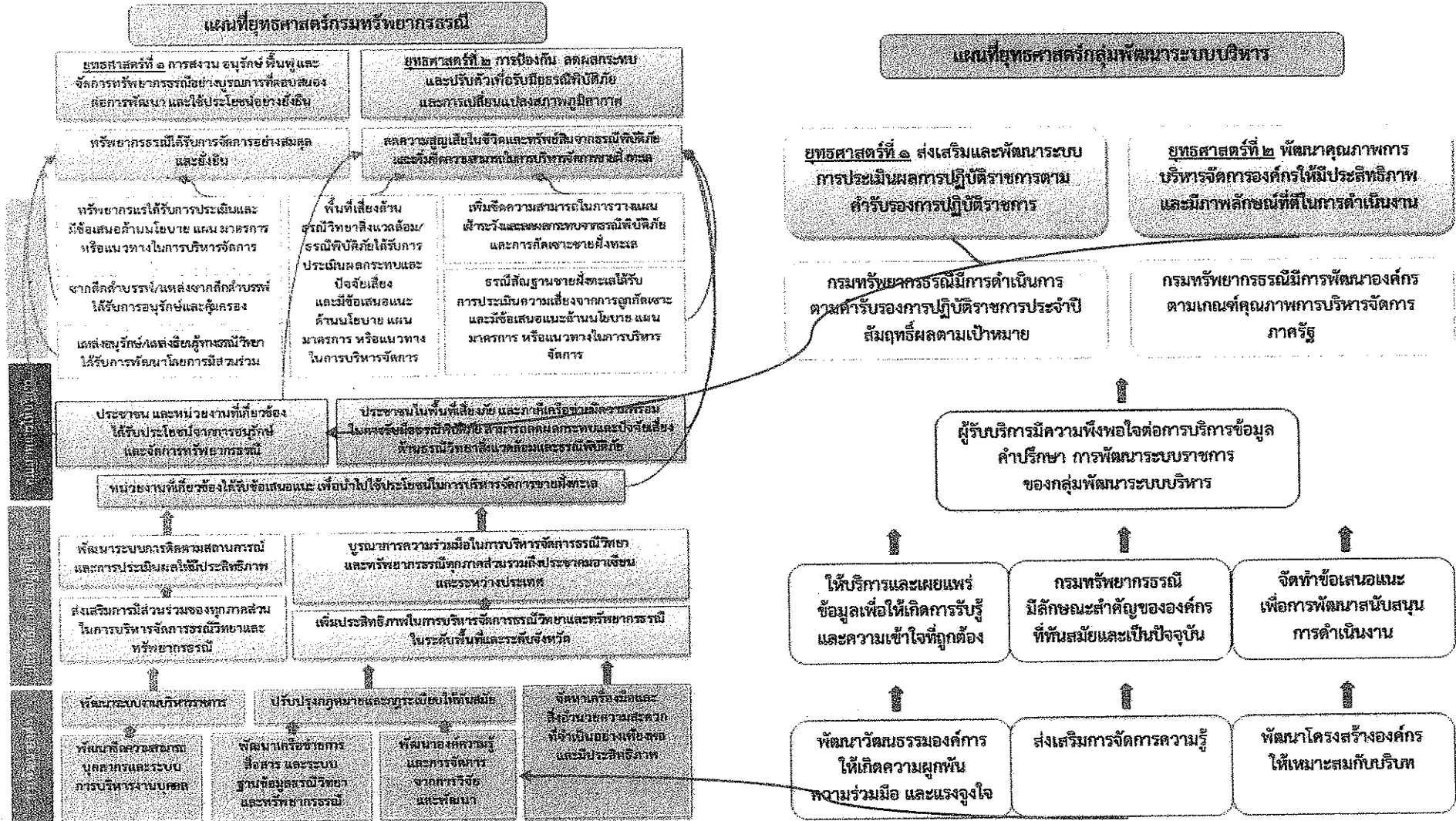
“มุ่งมั่นพัฒนาระบบราชการกรมทรัพยากรธรณีเพื่อการบรรลุเป้าหมาย โดยวิธีการบริหารกิจการบ้านเมืองที่ดี”

๒. พันธกิจ

ดำเนินการเกี่ยวกับการพัฒนาระบบราชการของกรมทรัพยากรธรณีให้สอดคล้องตามพระราชกฤษฎีกาว่าด้วยหลักเกณฑ์และวิธีการบริหารกิจการบ้านเมืองที่ดี พ.ศ. ๒๕๕๖

๓. ประเด็นยุทธศาสตร์

๑. ส่งเสริมและพัฒนาระบบการประเมินผลการปฏิบัติราชการตามคำรับรองการปฏิบัติราชการ
๒. พัฒนาคุณภาพการบริหารจัดการองค์กรให้มีประสิทธิภาพ และมีภาพลักษณ์ที่ดีในการดำเนินงาน





รายละเอียดตัวชี้วัดตามแผนปฏิบัติราชการและภารกิจหลัก ปีงบประมาณ พ.ศ. ๒๕๖๐ กลุ่มพัฒนาระบบบริหาร กรมทรัพยากรธรณี

เป้าประสงค์	ตัวชี้วัด	น้ำหนัก
	๑. ตัวชี้วัดตามมาตรการปรับปรุงประสิทธิภาพในการปฏิบัติราชการ ประจำปีงบประมาณ พ.ศ. ๒๕๖๐	๔๕
กรมทรัพยากรธรณีมีการจัดการองค์กร การพัฒนาบุคลากร และยกระดับการให้บริการให้พร้อมรับการเปลี่ยนแปลง	๑.๔ การสร้างความรู้ความเข้าใจแก่ประชาชน	๑๕
กรมทรัพยากรธรณีมีการจัดการองค์กร การพัฒนาบุคลากร และยกระดับการให้บริการให้พร้อมรับการเปลี่ยนแปลง	๑.๖ ประสิทธิภาพการเบิกจ่ายงบประมาณ	๑๐
มีกลไกการบริหารจัดการทรัพยากรธรณีที่สอดคล้องกับการพัฒนาที่ยั่งยืน	๑.๘ การจัดทำและดำเนินการตามแผนการขับเคลื่อนยุทธศาสตร์ชาติด้านทรัพยากรแร่ การอนุรักษ์ธรณีวิทยาและธรณีพิบัติภัย	๒๐
	๒. ตัวชี้วัดตาม พ.ร.บ. งบประมาณรายจ่าย ประจำปีงบประมาณ พ.ศ. ๒๕๖๐	-
	๓. ตัวชี้วัดตามภารกิจประจำ ประจำปีงบประมาณ พ.ศ. ๒๕๖๐	๕๕
มีการพัฒนาลังข้อมูลและระบบฐานข้อมูลธรณีวิทยาและทรัพยากรธรณี	๓.๓ การจัดทำแผนปฏิบัติการดิจิทัลกรมทรัพยากรธรณี ระยะ ๕ ปี (พ.ศ. ๒๕๖๐ - ๒๕๖๔)	๑๐
กรมทรัพยากรธรณีมีการจัดการองค์กร การพัฒนาบุคลากร และยกระดับการให้บริการให้พร้อมรับการเปลี่ยนแปลง	๓.๔ การพัฒนาการบริหารราชการแบบมีส่วนร่วม (สำนักงาน ก.พ.ร.)	๑๐
กรมทรัพยากรธรณีมีการจัดการองค์กร การพัฒนาบุคลากร และยกระดับการให้บริการให้พร้อมรับการเปลี่ยนแปลง	๓.๕ จำนวนเรื่องของการพัฒนาคุณภาพการบริหารจัดการภาครัฐ ระดับพื้นฐาน ฉบับที่ ๒	๑๕
กรมทรัพยากรธรณีมีการจัดการองค์กร การพัฒนาบุคลากร และยกระดับการให้บริการให้พร้อมรับการเปลี่ยนแปลง	๓.๖ จำนวนเรื่องของการจัดทำแผนกลยุทธ์การบริหารจัดการทรัพยากรบุคคลกรมทรัพยากรธรณี	๒๐
	รวม	๑๐๐

(Handwritten signature)



ยุทธศาสตร์ กลุ่มตรวจสอบภายใน กรมทรัพยากรธรณี พ.ศ. ๒๕๕๙ - ๒๕๖๔

๑. วิสัยทัศน์

การตรวจสอบภายใน สร้างความเชื่อมั่น มูลค่าเพิ่ม ส่งเสริม และสนับสนุนการบริหารงานขององค์การให้บรรลุผลสำเร็จตามเป้าหมายอย่างมีประสิทธิภาพ ตามหลักธรรมาภิบาล

๒. พันธกิจ

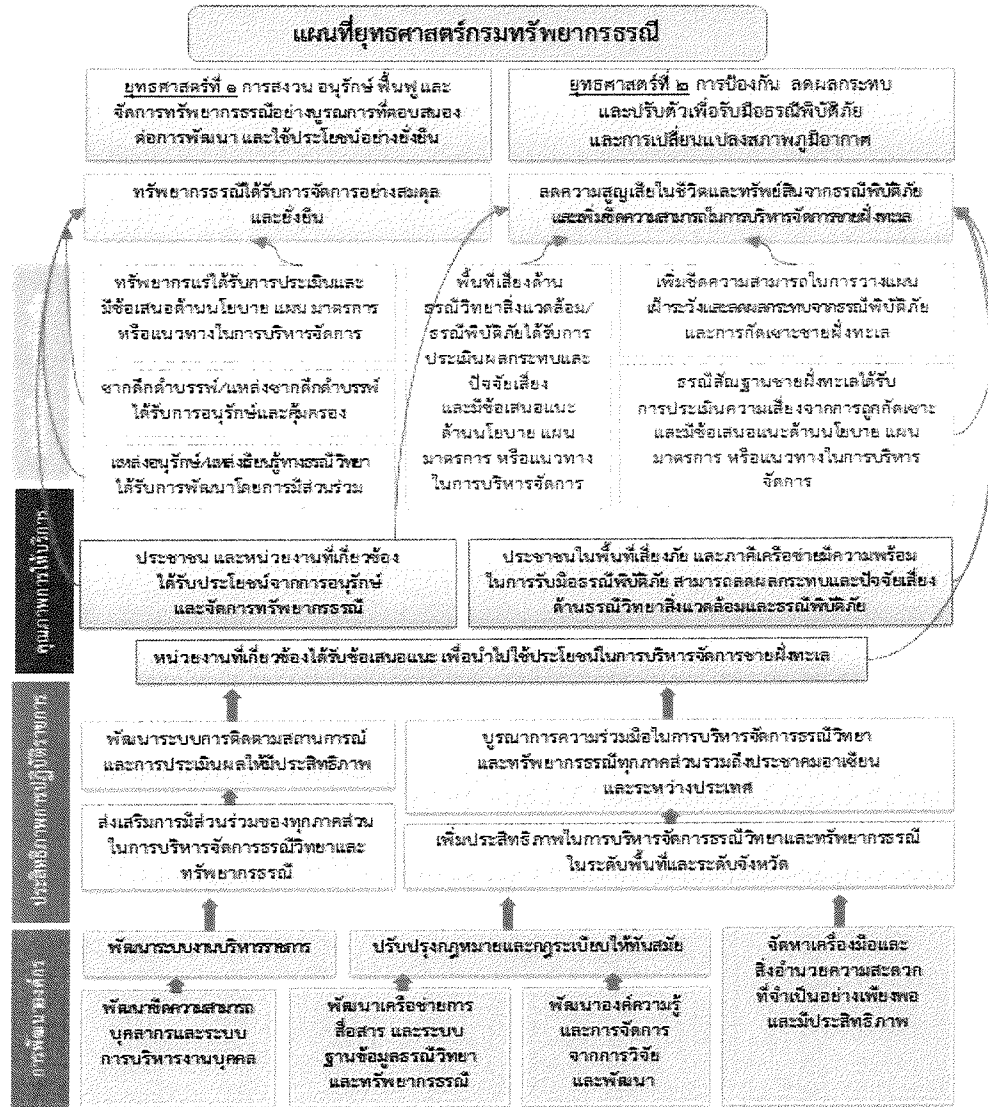
๑. สร้างระบบ และกลไกงานตรวจสอบภายในของกรมให้เป็นไปตามมาตรฐานการตรวจสอบภายใน
๒. เพิ่มคุณค่า และพัฒนาประสิทธิภาพของกรมให้เกิดความเชื่อมั่นในการปฏิบัติงานของกรมทรัพยากรธรณี
๓. สร้างความเชื่อมั่น และการให้คำปรึกษาแก่หน่วยรับตรวจ และผู้เกี่ยวข้องอย่างเที่ยงธรรมและเป็นอิสระ
๔. เตรียมความพร้อมเพื่อรองรับการประเมินการประกันคุณภาพงานตรวจสอบภายในจากกรมบัญชีกลาง

๓. ประเด็นยุทธศาสตร์

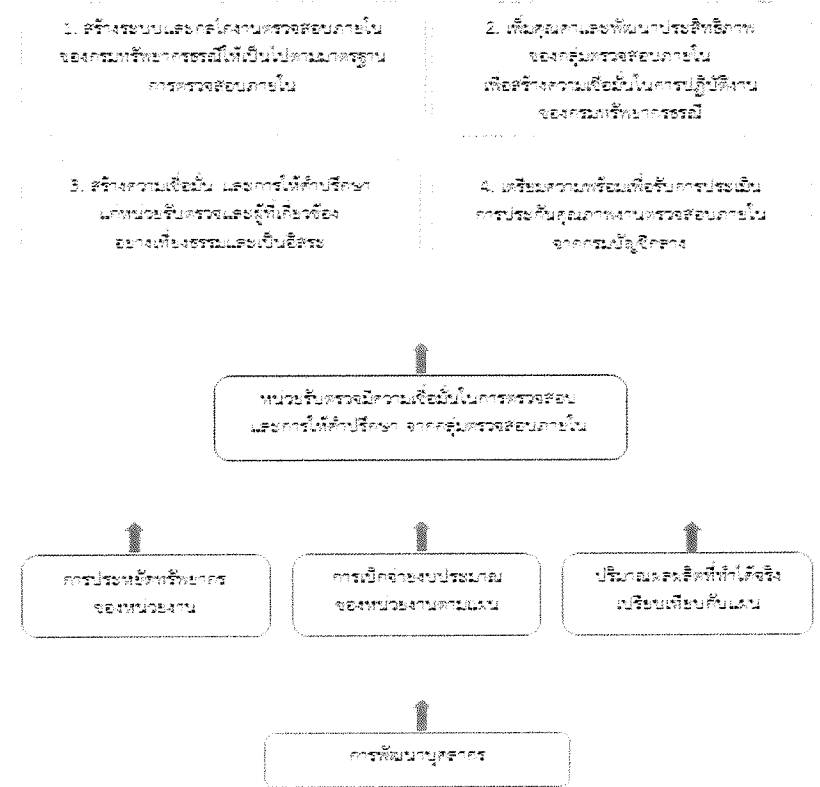
๑. พัฒนาระบบ และกลไกการตรวจสอบภายในที่เป็นไปตามมาตรฐาน และเป็นที่ยอมรับจากหน่วยรับตรวจ
๒. ส่งเสริม และพัฒนาระบบการบริหารของกรมทรัพยากรธรณีตามหลักธรรมาภิบาล



แผนที่ยุทธศาสตร์กรมทรัพยากรธรณี



แผนที่ยุทธศาสตร์กลุ่มตรวจสอบภายใน





รายละเอียดตัวชี้วัดตามแผนปฏิบัติราชการและภารกิจหลัก ปีงบประมาณ พ.ศ. ๒๕๖๐ กลุ่มตรวจสอบภายใน กรมทรัพยากรธรณี

เป้าประสงค์	ตัวชี้วัด	น้ำหนัก
	๑. ตัวชี้วัดตามมาตรการปรับปรุงประสิทธิภาพในการปฏิบัติราชการ ประจำปีงบประมาณ พ.ศ. ๒๕๖๐	๓๕
มีการพัฒนาคลังข้อมูลและระบบฐานข้อมูลธรณีวิทยาและทรัพยากรธรณี	๑.๔ การสร้างความรับรู้ความเข้าใจแก่ประชาชน	๑๕
มีการพัฒนาคลังข้อมูลและระบบฐานข้อมูลธรณีวิทยาและทรัพยากรธรณี	๑.๖ ประสิทธิภาพการเบิกจ่ายงบประมาณ	๑๐
มีกลไกการบริหารจัดการทรัพยากรธรณีที่สอดคล้องกับการพัฒนาที่ยั่งยืน	๑.๘ การจัดทำและดำเนินการตามแผนการขับเคลื่อนยุทธศาสตร์ชาติด้านทรัพยากรแร่ การอนุรักษ์ธรณีวิทยาและธรณีพิบัติภัย	๑๐
	๒. ตัวชี้วัดตาม พ.ร.บ. งบประมาณรายจ่าย ประจำปีงบประมาณ พ.ศ. ๒๕๖๐	๒๕
ประชาชนกลุ่มเป้าหมายและเครือข่ายทุกภาคส่วนได้รับประโยชน์จากการบริการและเข้าถึงข้อมูล องค์ความรู้ด้านธรณีวิทยาและทรัพยากรธรณีที่ทันสมัย	๒.๘ จำนวนแหล่งเรียนรู้ พิพิธภัณฑ์ซากดึกดำบรรพ์ ธรณีวิทยาและธรรมชาติวิทยาได้รับการพัฒนา/จัดตั้ง	๒๕
	๓. ตัวชี้วัดตามภารกิจประจำ ประจำปีงบประมาณ พ.ศ. ๒๕๖๐	๔๐
กรมทรัพยากรธรณีมีการจัดการองค์กร การพัฒนาบุคลากร และยกระดับการให้บริการให้พร้อมรับการเปลี่ยนแปลง	๓.๔ การพัฒนาการบริหารราชการแบบมีส่วนร่วม (สำนักงาน ก.พ.ร.)	๑๐
กรมทรัพยากรธรณีมีการจัดการองค์กร การพัฒนาบุคลากร และยกระดับการให้บริการให้พร้อมรับการเปลี่ยนแปลง	๓.๕ จำนวนเรื่องของการพัฒนาคุณภาพการบริหารจัดการภาครัฐ ระดับพื้นฐาน ฉบับที่ ๒	๑๐
กรมทรัพยากรธรณีมีการจัดการองค์กร การพัฒนาบุคลากร และยกระดับการให้บริการให้พร้อมรับการเปลี่ยนแปลง	๓.๖ จำนวนเรื่องของการจัดทำแผนกลยุทธ์การบริหารจัดการทรัพยากรบุคคลกรมทรัพยากรธรณี	๒๐
	รวม	๑๐๐



ยุทธศาสตร์ กลุ่มนิติการ กรมทรัพยากรธรณี พ.ศ. ๒๕๕๙ - ๒๕๖๔

๑. วิสัยทัศน์

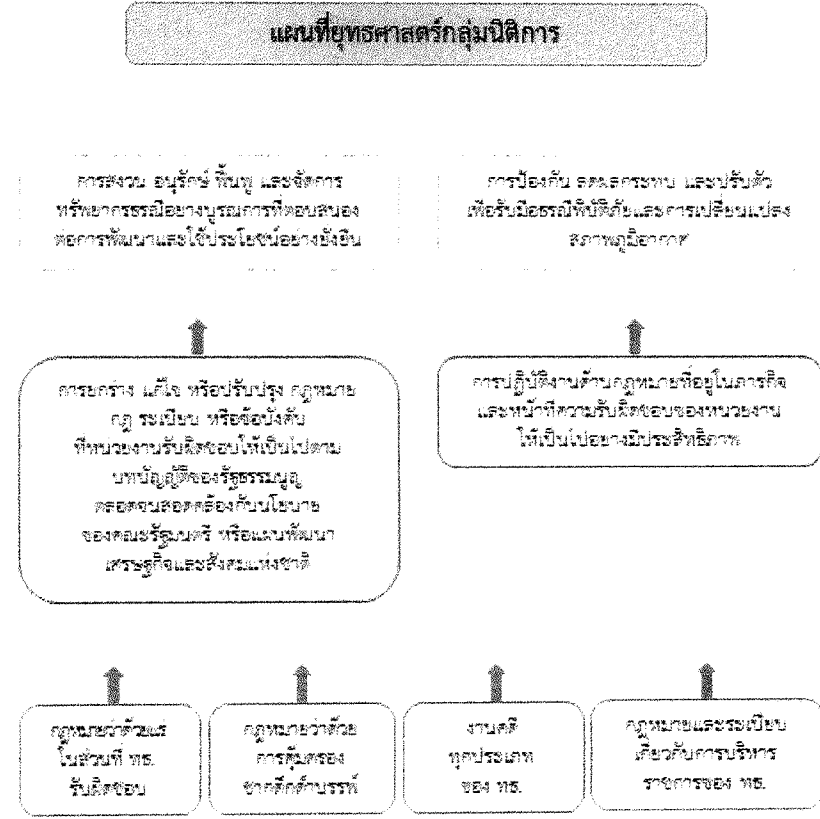
“สนับสนุนการบริหารจัดการด้านธรณีวิทยาและทรัพยากรธรณี โดยคำนึงถึงการคุ้มครองและส่งเสริมสิทธิและเสรีภาพของประชาชนตามกฎหมาย”

๒. พันธกิจ

พัฒนากฎหมาย และปฏิบัติงานด้านกฎหมายที่อยู่ในภารกิจและหน้าที่ความรับผิดชอบของหน่วยงาน เพื่อสนับสนุนการบริหารจัดการด้านธรณีวิทยาและทรัพยากรธรณี
อย่างมีประสิทธิภาพ โปร่งใส และเป็นธรรมแก่ทุกภาคส่วน

๓. ประเด็นยุทธศาสตร์

- ๑) การสงวน อนุรักษ์ ฟื้นฟู และจัดการทรัพยากรธรณีอย่างบูรณาการที่ตอบสนองต่อการพัฒนา และใช้ประโยชน์อย่างยั่งยืน
- ๒) การป้องกัน ลดผลกระทบ และปรับตัวเพื่อรับมือธรณีพิบัติภัยและการเปลี่ยนแปลงสภาพภูมิอากาศ





รายละเอียดตัวชี้วัดตามแผนปฏิบัติราชการและภารกิจหลัก ปีงบประมาณ พ.ศ. ๒๕๖๐ กลุ่มนิติการ กรมทรัพยากรธรณี

เป้าประสงค์	ตัวชี้วัด	น้ำหนัก
	๑. ตัวชี้วัดตามมาตรการปรับปรุงประสิทธิภาพในการปฏิบัติราชการ ประจำปีงบประมาณ พ.ศ. ๒๕๖๐	๔๕
กรมทรัพยากรธรณีมีการจัดการองค์กร การพัฒนาบุคลากร และยกระดับการให้บริการให้พร้อมรับการเปลี่ยนแปลง	๑.๔ การสร้างความรับรู้ความเข้าใจแก่ประชาชน	๑๐
กรมทรัพยากรธรณีมีการจัดการองค์กร การพัฒนาบุคลากร และยกระดับการให้บริการให้พร้อมรับการเปลี่ยนแปลง	๑.๖ ประสิทธิภาพการเบิกจ่ายงบประมาณ	๑๐
มีกลไกการบริหารจัดการทรัพยากรธรณีที่สอดคล้องกับการพัฒนาที่ยั่งยืน	๑.๘ การจัดทำและดำเนินการตามแผนการขับเคลื่อนยุทธศาสตร์ชาติด้านทรัพยากรแร่ การอนุรักษ์ธรณีวิทยาและธรณีพิบัติภัย	๒๕
	๒. ตัวชี้วัดตาม พ.ร.บ. งบประมาณรายจ่าย ประจำปีงบประมาณ พ.ศ. ๒๕๖๐	-
	๓. ตัวชี้วัดตามภารกิจประจำ ประจำปีงบประมาณ พ.ศ. ๒๕๖๐	๕๕
มีกลไกการบริหารจัดการทรัพยากรธรณีที่สอดคล้องกับการพัฒนาที่ยั่งยืน	๓.๑ การดำเนินการตามระเบียบสำนักนายกรัฐมนตรีว่าด้วยคณะกรรมการนโยบายบริหารจัดการแร่แห่งชาติ พ.ศ. ๒๕๕๙	๒๕
กรมทรัพยากรธรณีมีการจัดการองค์กร การพัฒนาบุคลากร และยกระดับการให้บริการให้พร้อมรับการเปลี่ยนแปลง	๓.๔ การพัฒนาการบริหารราชการแบบมีส่วนร่วม (สำนักงาน ก.พ.ร.)	๑๐
กรมทรัพยากรธรณีมีการจัดการองค์กร การพัฒนาบุคลากร และยกระดับการให้บริการให้พร้อมรับการเปลี่ยนแปลง	๓.๕ จำนวนเรื่องของการพัฒนาคุณภาพการบริหารจัดการภาครัฐ ระดับพื้นฐาน ฉบับที่ ๒	๑๐
กรมทรัพยากรธรณีมีการจัดการองค์กร การพัฒนาบุคลากร และยกระดับการให้บริการให้พร้อมรับการเปลี่ยนแปลง	๓.๖ จำนวนเรื่องของการจัดทำแผนกลยุทธ์การบริหารจัดการทรัพยากรบุคคลกรมทรัพยากรธรณี	๑๐
	รวม	๑๐๐



ยุทธศาสตร์ กลุ่มงานคุ้มครองจริยธรรม กรมทรัพยากรธรณี พ.ศ. ๒๕๕๙ - ๒๕๖๔

๑. วิสัยทัศน์

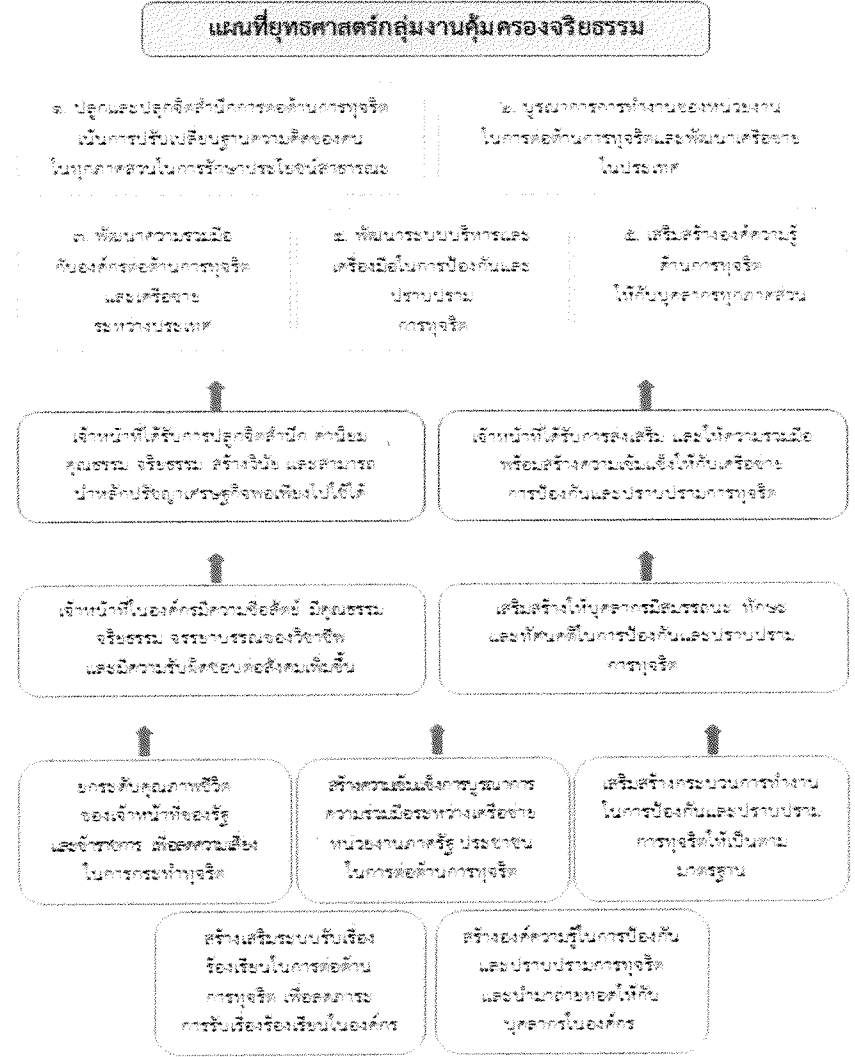
“สร้างจิตสำนึกในศักดิ์ศรี และคุณค่าให้แก่ข้าราชการทุกระดับ เพื่อหล่อหลอมค่านิยม วิสัยทัศน์และวัฒนธรรม โดยมีคุณลักษณะ พอดี พอเพียง และพึ่งตนเอง เพื่อให้มีจิตสำนึกในการทำงานอันก่อประโยชน์แก่ประชาชน และส่วนรวม อย่างมีเกียรติและเป็นที่ยอมรับของประชาชน”

๒. พันธกิจ

๑. ดำเนินการเผยแพร่ ปลูกฝัง ส่งเสริม ยกย่องข้าราชการที่เป็นแบบอย่างที่ดี และติดตามสอดส่องการปฏิบัติตามประมวลจริยธรรมนี้อย่างสม่ำเสมอ
๒. สืบสวนข้อเท็จจริงการฝ่าฝืนจริยธรรมเพื่อรายงานผลให้หัวหน้าส่วนราชการพิจารณา ทั้งนี้ โดยอาจมีผู้ร้องขอหรืออาจดำเนินการตามที่หัวหน้าส่วนราชการมอบหมายหรือตามที่เห็นสมควรก็ได้
๓. ให้ความช่วยเหลือและดูแลข้าราชการซึ่งปฏิบัติตามประมวลจริยธรรมนี้อย่างตรงไปตรงมา มิให้ถูกกลั่นแกล้งหรือถูกใช้อำนาจโดยไม่เป็นธรรม
๔. ทำหน้าที่ฝ่ายเลขานุการของคณะกรรมการจริยธรรมประจำส่วนราชการ
๕. ดำเนินการอื่นตามที่กำหนดในประมวลจริยธรรม หรือตามที่หัวหน้าส่วนราชการ คณะกรรมการจริยธรรม หรือตามที่ ก.พ. มอบหมาย

๓. ประเด็นยุทธศาสตร์

๑. ปลูกและปลูกจิตสำนึกการต่อต้านการทุจริต เน้นการปรับเปลี่ยนฐานความคิดของคนในทุกภาคส่วนในการรักษาประโยชน์สาธารณะ
๒. บูรณาการการทำงานของหน่วยงานในการต่อต้านการทุจริตและพัฒนาเครือข่ายในประเทศ
๓. พัฒนาความร่วมมือกับองค์กรต่อต้านการทุจริตและเครือข่ายระหว่างประเทศ
๔. พัฒนาระบบบริหารและเครื่องมือในการป้องกันและปราบปรามการทุจริต
๕. เสริมสร้างองค์ความรู้ด้านการทุจริตให้กับบุคลากรทุกภาคส่วน





รายละเอียดตัวชี้วัดตามแผนปฏิบัติราชการและภารกิจหลัก ปีงบประมาณ พ.ศ. ๒๕๖๐ กลุ่มงานคุ้มครองจริยธรรม กรมทรัพยากรธรณี

เป้าประสงค์	ตัวชี้วัด	น้ำหนัก
	๑. ตัวชี้วัดตามมาตรการปรับปรุงประสิทธิภาพในการปฏิบัติราชการ ประจำปีงบประมาณ พ.ศ. ๒๕๖๐	๕๐
กรมทรัพยากรธรณีมีการจัดการองค์กร การพัฒนาบุคลากร และยกระดับการให้บริการให้พร้อมรับการเปลี่ยนแปลง	๑.๔ การสร้างความรับรู้ความเข้าใจแก่ประชาชน	๓๐
กรมทรัพยากรธรณีมีการจัดการองค์กร การพัฒนาบุคลากร และยกระดับการให้บริการให้พร้อมรับการเปลี่ยนแปลง	๑.๖ ประสิทธิภาพการเบิกจ่ายงบประมาณ	๑๐
มีกลไกการบริหารจัดการทรัพยากรธรณีที่สอดคล้องกับการพัฒนาที่ยั่งยืน	๑.๘ การจัดทำและดำเนินการตามแผนการขับเคลื่อนยุทธศาสตร์ชาติด้านทรัพยากรแร่ การอนุรักษ์ธรณีวิทยาและธรณีพิบัติภัย	๑๐
	๒. ตัวชี้วัดตาม พ.ร.บ. งบประมาณรายจ่าย ประจำปีงบประมาณ พ.ศ. ๒๕๖๐	-
	๓. ตัวชี้วัดตามภารกิจประจำ ประจำปีงบประมาณ พ.ศ. ๒๕๖๐	๕๐
กรมทรัพยากรธรณีมีการจัดการองค์กร การพัฒนาบุคลากร และยกระดับการให้บริการให้พร้อมรับการเปลี่ยนแปลง	๓.๔ การพัฒนาการบริหารราชการแบบมีส่วนร่วม (สำนักงาน ก.พ.ร.)	๑๐
กรมทรัพยากรธรณีมีการจัดการองค์กร การพัฒนาบุคลากร และยกระดับการให้บริการให้พร้อมรับการเปลี่ยนแปลง	๓.๕ จำนวนเรื่องของการพัฒนาคุณภาพการบริหารจัดการภาครัฐ ระดับพื้นฐาน ฉบับที่ ๒	๑๐
กรมทรัพยากรธรณีมีการจัดการองค์กร การพัฒนาบุคลากร และยกระดับการให้บริการให้พร้อมรับการเปลี่ยนแปลง	๓.๖ จำนวนเรื่องของการจัดทำแผนกลยุทธ์การบริหารจัดการทรัพยากรบุคคลกรมทรัพยากรธรณี	๓๐
	รวม	๑๐๐