



คำรับรองการปฏิบัติราชการ
กรมทรัพยากรธรณี
ประจำปีงบประมาณ พ.ศ. ๒๕๖๑

๑. คำรับรองระหว่าง

นายทศพร นุชอนงค์	อธิบดีกรมทรัพยากรธรณี	ผู้รับคำรับรอง
นายสมหมาย เตชวาล	รองอธิบดีกรมทรัพยากรธรณี	ผู้ทำคำรับรอง

- คำรับรองนี้เป็นคำรับรองฝ่ายเดียว มิใช่สัญญาและใช้สำหรับระยะเวลา ๑ ปี เริ่มตั้งแต่วันที่ ๑ ตุลาคม ๒๕๖๐ ถึง วันที่ ๓๐ กันยายน ๒๕๖๑
- รายละเอียดของคำรับรอง ได้แก่ ประเด็นการประเมินผลการปฏิบัติราชการ เป้าประสงค์ ตัวชี้วัด เป้าหมาย และน้ำหนักของหน่วยงานภายในกรมทรัพยากรธรณีที่ผู้รับคำรับรองได้รับมอบหมายให้กำกับและตรวจสอบผลการปฏิบัติราชการ ตามที่ปรากฏอยู่ในเอกสารประกอบท้ายคำรับรองนี้
- ผู้รับคำรับรองได้พิจารณาและเห็นชอบกับประเด็นการประเมินผลการปฏิบัติราชการ เป้าประสงค์ ตัวชี้วัด เป้าหมาย และน้ำหนัก ตามที่กำหนดในเอกสารประกอบท้ายคำรับรองนี้ และยินดีจะให้ คำแนะนำ กำกับ และตรวจสอบผลการปฏิบัติราชการของผู้ทำคำรับรอง ให้เป็นไปตามคำรับรอง ที่จัดทำขึ้นนี้
- ผู้ทำคำรับรองทำความเข้าใจคำรับรองตามข้อ ๓ แล้ว ขอให้คำรับรองกับผู้รับคำรับรองว่าจะมุ่งมั่นปฏิบัติราชการให้เกิดผลงานที่ดี ตามเป้าหมายของตัวชี้วัดแต่ละตัวในระดับสูงสุด เพื่อให้เกิดประโยชน์สุขแก่ประชาชน ตามที่ให้คำรับรองไว้
- ผู้รับคำรับรองและผู้ทำคำรับรอง ได้เข้าใจคำรับรองการปฏิบัติราชการและเห็นพ้องกันแล้ว จึงได้ลงลายมือชื่อไว้ เป็นสำคัญ

ผู้รับคำรับรอง

ผู้ทำคำรับรอง

(นายทศพร นุชอนงค์)
อธิบดีกรมทรัพยากรธรณี

(นายสมหมาย เตชวาล)
รองอธิบดีกรมทรัพยากรธรณี

วันที่ลงนาม ๒๗ พฤษภาคม ๒๕๖๑



ยุทธศาสตร์ กรมทรัพยากรธรณี กรมทรัพยากรธรณี พ.ศ. ๒๕๕๙ – ๒๕๖๔

๑. วิสัยทัศน์

“องค์กรหลักที่ได้รับความเชื่อมั่นในด้านวิชาการและบริหารจัดการทรัพยากรธรณี โดยการมีส่วนร่วมจากทุกภาคส่วน”

๒. พันธกิจ

สงวน อนุรักษ์ ฟื้นฟู และบริหารจัดการด้านธรณีวิทยา ทรัพยากรธรณี ซากดึกดำบรรพ์ ธรณีวิทยาสิ่งแวดล้อม และธรณีพิบัติภัย

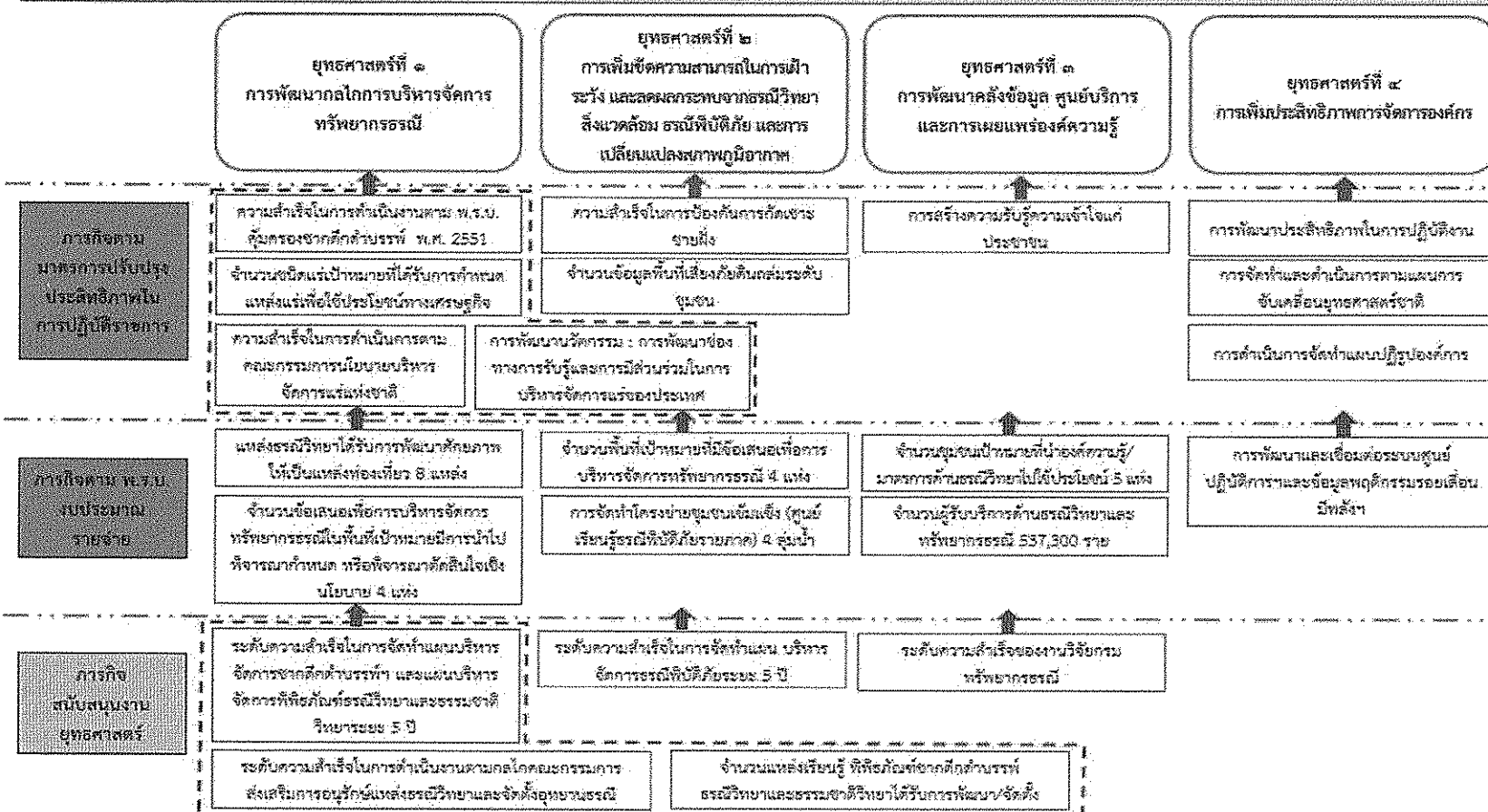
๓. ประเด็นยุทธศาสตร์

๑. การพัฒนากลไกการบริหารจัดการทรัพยากรธรณี
๒. การเพิ่มขีดความสามารถในการเฝ้าระวัง และลดผลกระทบจากธรณีวิทยาสิ่งแวดล้อม ธรณีพิบัติภัย และการเปลี่ยนแปลงสภาพภูมิอากาศ
๓. การพัฒนาคลังข้อมูล ศูนย์บริการ และการเผยแพร่องค์ความรู้
๔. การเพิ่มประสิทธิภาพการจัดการองค์กร



วิสัยทัศน์ : องค์กรหลักที่ได้รับความเชื่อมั่นในด้านวิชาการและบริหารจัดการทรัพยากรธรณี โดยมีส่วนร่วมจากทุกภาคส่วน
พันธกิจ : สงวน อนุรักษ์ ฟื้นฟู และบริหารจัดการด้านธรณีวิทยา ทรัพยากรธรณี จากศึกษาค้นคว้า ธรณีวิทยาสิ่งแวดล้อม และธรณีพิบัติภัย

แผนที่ยุทธศาสตร์การจัดทำคำรับรองการปฏิบัติราชการ กรมทรัพยากรธรณี ประจำปีงบประมาณ พ.ศ. ๒๕๖๑





รายละเอียดตัวชี้วัดตามแผนปฏิบัติราชการและภารกิจหลัก ปีงบประมาณ พ.ศ. ๒๕๖๑ นายสมหมาย เตชวาล รองอธิบดีกรมทรัพยากรธรณี

เป้าประสงค์	ตัวชี้วัด	น้ำหนัก
	๑. ตัวชี้วัดตามมาตรการปรับปรุงประสิทธิภาพในการปฏิบัติราชการ ประจำปีงบประมาณ พ.ศ. ๒๕๖๑	๑๐๐
มีกลไกการบริหารจัดการทรัพยากรธรณีที่สอดคล้องกับการพัฒนาที่ยั่งยืน	๑.๓ จำนวนชนิดแร่เป้าหมายที่ได้รับการกำหนดแหล่งแร่เพื่อใช้ประโยชน์ทางเศรษฐกิจ	๒๐
มีกลไกการบริหารจัดการทรัพยากรธรณีที่สอดคล้องกับการพัฒนาที่ยั่งยืน	๑.๖. ความสำเร็จในการดำเนินการตามคณะกรรมการนโยบายบริหารจัดการแร่แห่งชาติ	๒๐
มีกลไกการบริหารจัดการทรัพยากรธรณีที่สอดคล้องกับการพัฒนาที่ยั่งยืน	๑.๗ การพัฒนานวัตกรรม : การพัฒนาช่องทางการรับรู้และการมีส่วนร่วมในการบริหารจัดการแร่ของประเทศ	๒๐
	๒. ตัวชี้วัดตาม พ.ร.บ. งบประมาณรายจ่าย ประจำปีงบประมาณ พ.ศ. ๒๕๖๑	
มีกลไกการบริหารจัดการทรัพยากรธรณีที่สอดคล้องกับการพัฒนาที่ยั่งยืน	๒.๔ จำนวนข้อเสนอเพื่อการบริหารจัดการทรัพยากรธรณีในพื้นที่เป้าหมายมีการนำไปพิจารณา กำหนด หรือ พิจารณาตัดสินใจเชิงนโยบาย ๔ แห่ง	๒๐
	๓. ตัวชี้วัดตามภารกิจสนับสนุนยุทธศาสตร์ ประจำปีงบประมาณ พ.ศ. ๒๕๖๑	
มีกลไกการบริหารจัดการทรัพยากรธรณีที่สอดคล้องกับการพัฒนาที่ยั่งยืน	๓.๔ ระดับความสำเร็จในการดำเนินงานตามกลไกคณะกรรมการส่งเสริมการอนุรักษ์แหล่งธรณีวิทยาและจัดตั้งอุทยานธรณี	๒๐
	รวม	๑๐๐



คำรับรองการปฏิบัติราชการ
กรมทรัพย์สินทางปัญญา
ประจำปีงบประมาณ พ.ศ. ๒๕๖๑

๑. คำรับรองระหว่าง

นายทศพร นุชอนงค์

อธิบดีกรมทรัพย์สินทางปัญญา

ผู้รับคำรับรอง

และ

นายนิวัติ มณีชาติย์

รองอธิบดีกรมทรัพย์สินทางปัญญา

ผู้ทำคำรับรอง

- คำรับรองนี้เป็นคำรับรองฝ่ายเดียว มิใช่สัญญาและใช้สำหรับระยะเวลา ๑ ปี เริ่มตั้งแต่วันที่ ๑ ตุลาคม ๒๕๖๐ ถึง วันที่ ๓๐ กันยายน ๒๕๖๑
- รายละเอียดของคำรับรอง ได้แก่ ประเด็นการประเมินผลการปฏิบัติราชการ เป้าประสงค์ ตัวชี้วัด เป้าหมาย และน้ำหนักของหน่วยงานภายในกรมทรัพย์สินทางปัญญาที่ผู้รับคำรับรองได้รับมอบหมายให้กำกับและตรวจสอบผลการปฏิบัติราชการ ตามที่ปรากฏอยู่ในเอกสารประกอบท้ายคำรับรองนี้
- ผู้รับคำรับรองได้พิจารณาและเห็นชอบกับประเด็นการประเมินผลการปฏิบัติราชการ เป้าประสงค์ ตัวชี้วัด เป้าหมาย และน้ำหนัก ตามที่กำหนดในเอกสารประกอบท้ายคำรับรองนี้ และยินดีจะให้ คำแนะนำ กำกับ และตรวจสอบผลการปฏิบัติราชการของผู้ทำคำรับรอง ให้เป็นไปตามคำรับรอง ที่จัดทำขึ้นนี้
- ผู้ทำคำรับรองทำความเข้าใจคำรับรองตามข้อ ๓ แล้ว ขอให้คำรับรองกับผู้ทำคำรับรองว่าจะมุ่งมั่นปฏิบัติราชการให้เกิดผลงานที่ดี ตามเป้าหมายของตัวชี้วัดแต่ละตัวในระดับสูงสุด เพื่อให้เกิดประโยชน์สุขแก่ประชาชน ตามที่ให้คำรับรองไว้
- ผู้รับคำรับรองและผู้ทำคำรับรอง ได้เข้าใจคำรับรองการปฏิบัติราชการและเห็นพ้องกันแล้ว จึงได้ลงลายมือชื่อไว้ เป็นสำคัญ

ผู้รับคำรับรอง

ผู้ทำคำรับรอง

(นายทศพร นุชอนงค์)
อธิบดีกรมทรัพย์สินทางปัญญา

(นายนิวัติ มณีชาติย์)
รองอธิบดีกรมทรัพย์สินทางปัญญา

วันที่ลงนาม ๒๕ พฤษภาคม ๒๕๖๑



ยุทธศาสตร์ กรมทรัพยากรธรณี

พ.ศ. ๒๕๕๙ - ๒๕๖๔

๑. วิสัยทัศน์

“องค์กรหลักที่ได้รับความเชื่อมั่นในด้านวิชาการและบริหารจัดการทรัพยากรธรณี โดยการมีส่วนร่วมจากทุกภาคส่วน”

๒. พันธกิจ

สงวน อนุรักษ์ ฟื้นฟู และบริหารจัดการด้านธรณีวิทยา ทรัพยากรธรณี ซากดึกดำบรรพ์ ธรณีวิทยาสิ่งแวดล้อม และธรณีพิบัติภัย

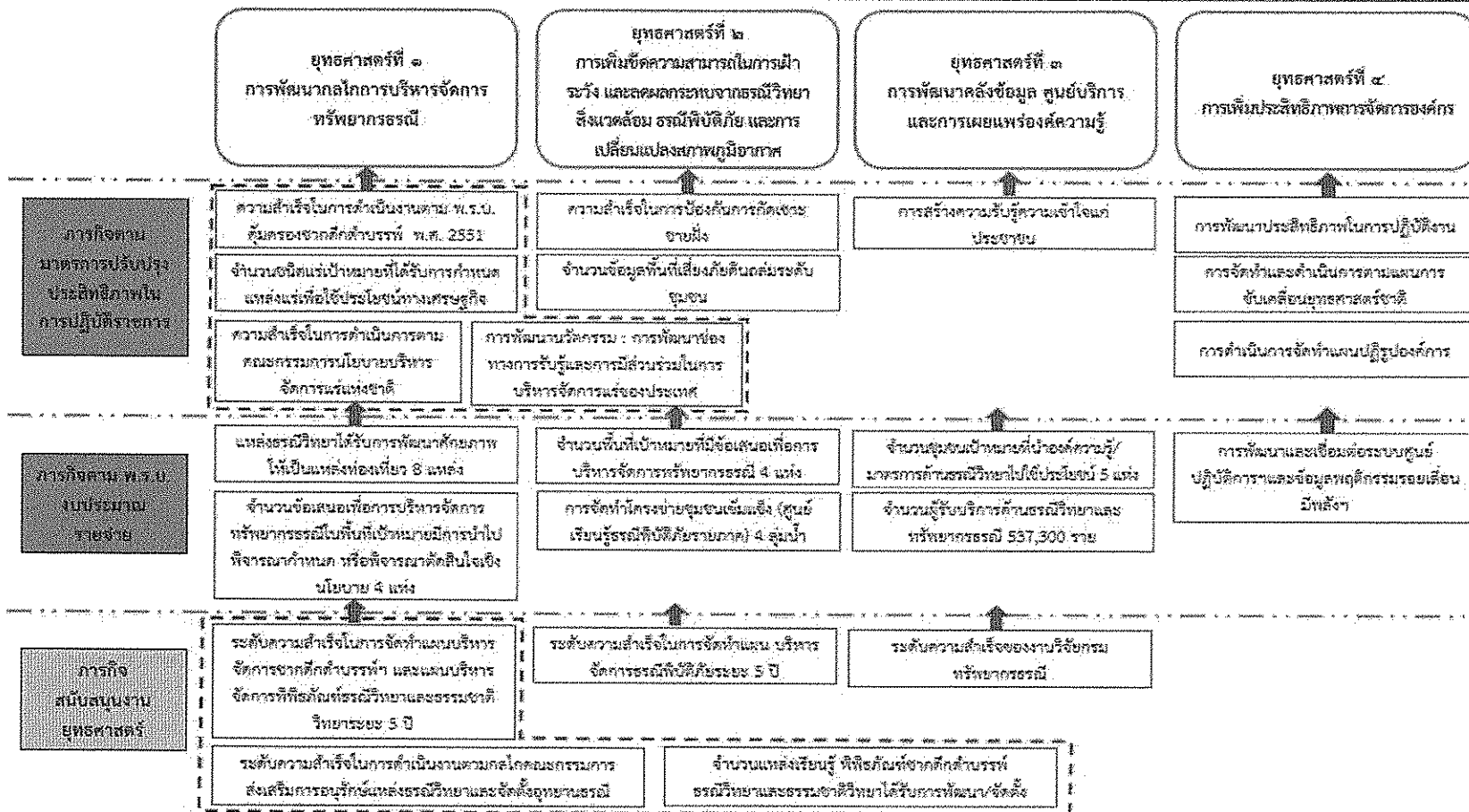
๓. ประเด็นยุทธศาสตร์

๑. การพัฒนากลไกการบริหารจัดการทรัพยากรธรณี
๒. การเพิ่มขีดความสามารถในการเฝ้าระวัง และลดผลกระทบจากธรณีวิทยาสิ่งแวดล้อม ธรณีพิบัติภัย และการเปลี่ยนแปลงสภาพภูมิอากาศ
๓. การพัฒนาคลังข้อมูล ศูนย์บริการ และการเผยแพร่องค์ความรู้
๔. การเพิ่มประสิทธิภาพการจัดการองค์กร



วิสัยทัศน์ : องค์กรหลักที่ได้รับความเชื่อมั่นในด้านวิชาการและบริหารจัดการมหาวิทยาลัย โดยการมีส่วนร่วมจากทุกภาคส่วน
 พันธกิจ : สกวน อบรมรักษ์ พิณฟู และบริหารจัดการด้านธรมณีวิทยา ทรัพยากรธรณี ช่างศึกดำบรรพ์ ธรมณีวิทยาสิ่งแวดล้อม และธรณีพิบัติภัย

แผนที่ยุทธศาสตร์การจัดทำคำรับรองการปฏิบัติราชการ กรมทรัพยากรธรณี ประจำปีงบประมาณ พ.ศ. ๒๕๖๑





รายละเอียดตัวชี้วัดตามแผนปฏิบัติราชการและภารกิจหลัก ปีงบประมาณ พ.ศ. ๒๕๖๑ นายนิวัติ มณีขัติย์ รองอธิบดีกรมทรัพยากรธรณี

เป้าประสงค์	ตัวชี้วัด	น้ำหนัก
	๑. ตัวชี้วัดตามมาตรการปรับปรุงประสิทธิภาพในการปฏิบัติราชการ ประจำปีงบประมาณ พ.ศ. ๒๕๖๑	๓๐
ประชาชน ชุมชน ภาคีเครือข่าย และหน่วยงานที่เกี่ยวข้อง มีความรู้และภูมิคุ้มกันในการปรับตัวรับมือกับการเปลี่ยนแปลงสภาพภูมิอากาศ	๑.๑ ความสำเร็จในการป้องกันการกัดเซาะชายฝั่ง	๑๐
มีกลไกการบริหารจัดการทรัพยากรธรณีที่สอดคล้องกับการพัฒนาที่ยั่งยืน	๑.๒ ความสำเร็จในการดำเนินงานตาม พ.ร.บ.คุ้มครองซากดึกดำบรรพ์ พ.ศ. ๒๕๕๑	๑๐
ประชาชน ชุมชน ภาคีเครือข่าย และหน่วยงานที่เกี่ยวข้องมีความรู้และภูมิคุ้มกันในการเฝ้าระวัง และปรับตัวรับมือกับธรณีสัณฐานและธรณีพิบัติภัยได้อย่างมีประสิทธิภาพ	๑.๔ จำนวนข้อมูลพื้นที่เสี่ยงภัยดินถล่มระดับชุมชน	๑๐
	๒. ตัวชี้วัดตาม พ.ร.บ. งบประมาณรายจ่าย ประจำปีงบประมาณ พ.ศ. ๒๕๖๑	๕๕
มีกลไกการบริหารจัดการทรัพยากรธรณีที่สอดคล้องกับการพัฒนาที่ยั่งยืน	๒.๑ แหล่งธรณีวิทยาได้รับการพัฒนาศักยภาพให้เป็นแหล่งท่องเที่ยว	๑๐
มีกลไกการบริหารจัดการทรัพยากรธรณีที่สอดคล้องกับการพัฒนาที่ยั่งยืน	๒.๒ จำนวนพื้นที่เป้าหมายที่มีข้อเสนอเพื่อการบริหารจัดการทรัพยากรธรณี ๔ แห่ง	๑๐
ประชาชนกลุ่มเป้าหมายและเครือข่ายทุกภาคส่วนได้รับประโยชน์จากการบริการและเข้าถึงข้อมูล องค์ความรู้ด้านธรณีวิทยาและทรัพยากรธรณีที่ทันสมัย	๒.๓ การจัดทำโครงข่ายชุมชนเข้มแข็ง (ศูนย์เรียนรู้ธรณีพิบัติภัยรายภาค)	๑๐
ประชาชนกลุ่มเป้าหมายและเครือข่ายทุกภาคส่วนได้รับประโยชน์จากการบริการและเข้าถึงข้อมูล องค์ความรู้ด้านธรณีวิทยาและทรัพยากรธรณีที่ทันสมัย	๒.๕ จำนวนชุมชนเป้าหมายที่นำองค์ความรู้/มาตรการด้านธรณีวิทยาไปใช้ประโยชน์	๑๐
ประชาชนกลุ่มเป้าหมายและเครือข่ายทุกภาคส่วนได้รับประโยชน์จากการบริการและเข้าถึงข้อมูล องค์ความรู้ด้านธรณีวิทยาและทรัพยากรธรณีที่ทันสมัย	๒.๖ จำนวนผู้รับบริการด้านธรณีวิทยาและทรัพยากรธรณี	๑๐
ประชาชน ชุมชน ภาคีเครือข่าย และหน่วยงานที่เกี่ยวข้องมีความรู้และภูมิคุ้มกันในการเฝ้าระวัง และปรับตัวรับมือกับธรณีสัณฐานและธรณีพิบัติภัยได้อย่างมีประสิทธิภาพ	๒.๗ การพัฒนาและเชื่อมต่อระบบศูนย์ปฏิบัติการธรณีพิบัติภัย กรมทรัพยากรธรณี และข้อมูลพฤติกรรมรอยเลื่อนมีพลังในพื้นที่ที่มีการติดตั้งเครื่องมือวัดคลื่นสั่นสะเทือนพื้นดินและการดูแลระบบตรวจวัดแผ่นดินไหว	๕
	๓. ตัวชี้วัดตามภารกิจสนับสนุนยุทธศาสตร์ ประจำปีงบประมาณ พ.ศ. ๒๕๖๑	๑๕
มีกลไกการบริหารจัดการทรัพยากรธรณีที่สอดคล้องกับการพัฒนาที่ยั่งยืน	๓.๒ ระดับความสำเร็จในการจัดทำแผนบริหารจัดการซากดึกดำบรรพ์ และแผนบริหารจัดการพิพิธภัณฑ์ธรณีวิทยาและธรรมชาติวิทยา ระยะ ๕ ปี	๕
มีกลไกการบริหารจัดการทรัพยากรธรณีที่สอดคล้องกับการพัฒนาที่ยั่งยืน	๓.๓ ระดับความสำเร็จในการจัดทำแผนบริหารจัดการธรณีพิบัติภัยระยะ ๕ ปี	๕
ประชาชนกลุ่มเป้าหมายและเครือข่ายทุกภาคส่วนได้รับประโยชน์จากการบริการและเข้าถึงข้อมูล องค์ความรู้ด้านธรณีวิทยาและทรัพยากรธรณีที่ทันสมัย	๓.๕ จำนวนแหล่งเรียนรู้ พิพิธภัณฑ์ซากดึกดำบรรพ์ ธรณีวิทยาและธรรมชาติวิทยาได้รับการพัฒนา/จัดตั้ง	๕
	รวม	๑๐๐



คำรับรองการปฏิบัติราชการ
กรมทรัพย์สินทางปัญญา
ประจำปีงบประมาณ พ.ศ. ๒๕๖๑

๑. คำรับรองระหว่าง

นายทศพร นุชอนงค์	อธิบดีกรมทรัพย์สินทางปัญญา	ผู้รับคำรับรอง
นายบุญรุ่ง เสื่องามเยี่ยม	ผู้ตรวจราชการกรมทรัพย์สินทางปัญญา	ผู้ทำคำรับรอง

- คำรับรองนี้เป็นคำรับรองฝ่ายเดียว มิใช่สัญญาและใช้สำหรับระยะเวลา ๑ ปี เริ่มตั้งแต่วันที่ ๑ ตุลาคม ๒๕๖๐ ถึง วันที่ ๓๐ กันยายน ๒๕๖๑
- รายละเอียดของคำรับรอง ได้แก่ ประเด็นการประเมินผลการปฏิบัติราชการ เป้าประสงค์ ตัวชี้วัด เป้าหมาย และน้ำหนักของหน่วยงานภายในกรมทรัพย์สินทางปัญญาที่ผู้รับคำรับรองได้รับมอบหมายให้กำกับและตรวจสอบผลการปฏิบัติราชการ ตามที่ปรากฏอยู่ในเอกสารประกอบท้ายคำรับรองนี้
- ผู้รับคำรับรองได้พิจารณาและเห็นชอบกับประเด็นการประเมินผลการปฏิบัติราชการ เป้าประสงค์ ตัวชี้วัด เป้าหมาย และน้ำหนัก ตามที่กำหนดในเอกสารประกอบท้ายคำรับรองนี้ และยินดีจะให้ คำแนะนำ กำกับ และตรวจสอบผลการปฏิบัติราชการของผู้ทำคำรับรอง ให้เป็นไปตามคำรับรอง ที่จัดทำขึ้นนี้
- ผู้ทำคำรับรองทำความเข้าใจคำรับรองตามข้อ ๓ แล้ว ขอให้คำรับรองกับผู้รับคำรับรองว่าจะมุ่งมั่นปฏิบัติราชการให้เกิดผลงานที่ดี ตามเป้าหมายของตัวชี้วัดแต่ละตัวในระดับสูงสุด เพื่อให้เกิดประโยชน์สุขแก่ประชาชน ตามที่ให้คำรับรองไว้
- ผู้รับคำรับรองและผู้ทำคำรับรอง ได้เข้าใจคำรับรองการปฏิบัติราชการและเห็นพ้องกันแล้ว จึงได้ลงลายมือชื่อไว้ เป็นสำคัญ

ผู้รับคำรับรอง

ผู้ทำคำรับรอง

(นายทศพร นุชอนงค์)
อธิบดีกรมทรัพย์สินทางปัญญา

(นายบุญรุ่ง เสื่องามเยี่ยม)
ผู้ตรวจราชการกรมทรัพย์สินทางปัญญา

วันที่ลงนาม ๒๗ พฤษภาคม ๒๕๖๑



ยุทธศาสตร์ กรมทรัพยากรธรณี กรมทรัพยากรธรณี พ.ศ. ๒๕๕๙ – ๒๕๖๔

๑. วิสัยทัศน์

“องค์กรหลักที่ได้รับความเชื่อมั่นในด้านวิชาการและบริหารจัดการทรัพยากรธรณี โดยการมีส่วนร่วมจากทุกภาคส่วน”

๒. พันธกิจ

สงวน อนุรักษ์ ฟื้นฟู และบริหารจัดการด้านธรณีวิทยา ทรัพยากรธรณี ซากดึกดำบรรพ์ ธรณีวิทยาสิ่งแวดล้อม และธรณีพิบัติภัย

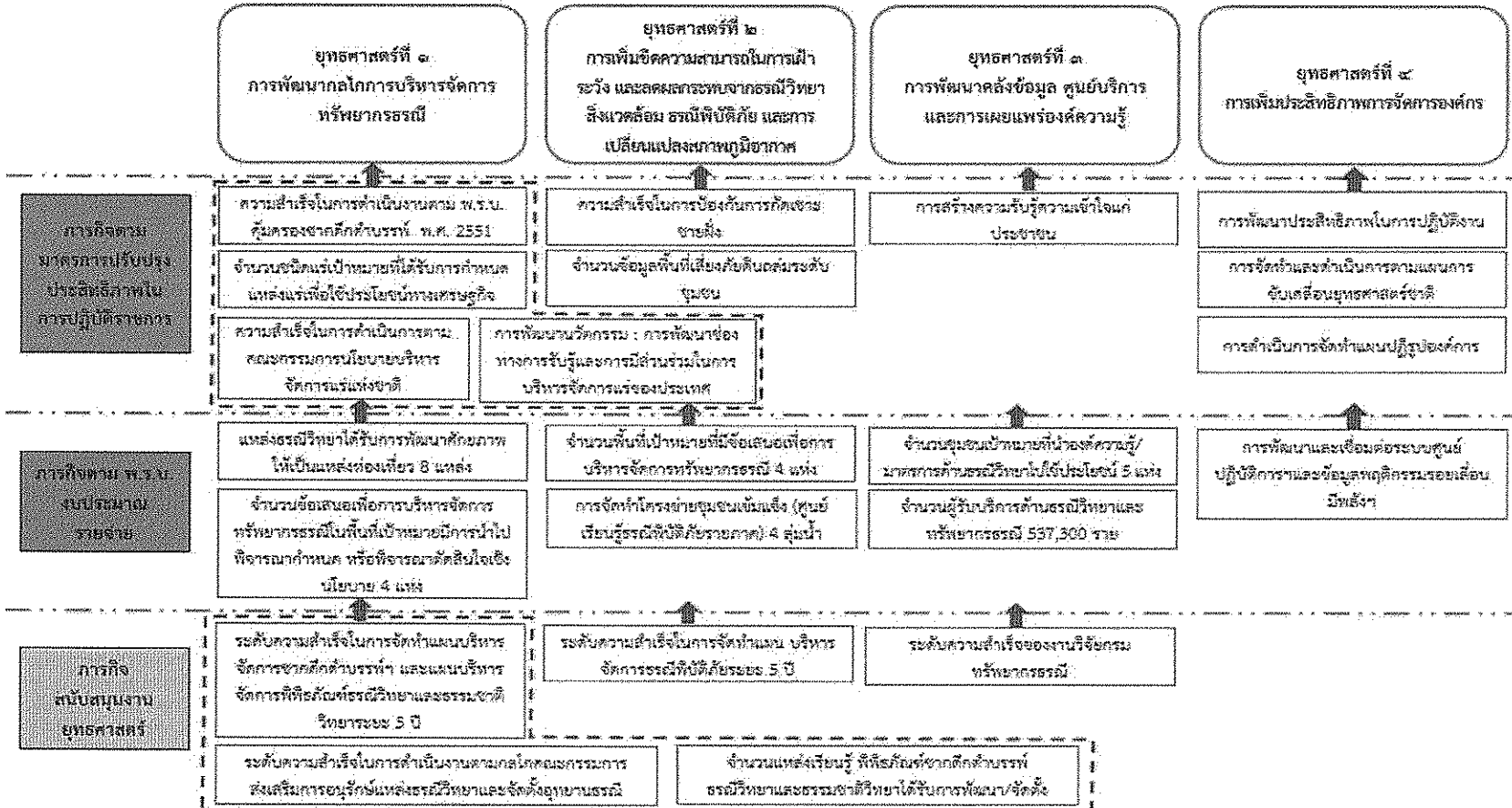
๓. ประเด็นยุทธศาสตร์

๑. การพัฒนากลไกการบริหารจัดการทรัพยากรธรณี
๒. การเพิ่มขีดความสามารถในการเฝ้าระวัง และลดผลกระทบจากธรณีวิทยาสิ่งแวดล้อม ธรณีพิบัติภัย และการเปลี่ยนแปลงสภาพภูมิอากาศ
๓. การพัฒนาคลังข้อมูล ศูนย์บริการ และการเผยแพร่องค์ความรู้
๔. การเพิ่มประสิทธิภาพการจัดการองค์กร



วิสัยทัศน์ : องค์กรหลักที่ได้รับความเชื่อมั่นในด้านวิชาการและบริหารจัดการทรัพยากรธรณี โดยการมีส่วนร่วมจากทุกภาคส่วน
พันธกิจ : สงวน อนุรักษ์ ฟื้นฟู และบริหารจัดการด้านธรณีวิทยา ทรัพยากรธรณี จากศึกษาด้านธรณี ธรณีวิทยาสิ่งแวดล้อม และธรณีพิบัติภัย

แผนที่ยุทธศาสตร์การจัดทำคำรับรองการปฏิบัติราชการ กรมทรัพยากรธรณี ประจำปีงบประมาณ พ.ศ. ๒๕๖๑





รายละเอียดตัวชี้วัดตามแผนปฏิบัติราชการและภารกิจหลัก ปีงบประมาณ พ.ศ. ๒๕๖๑ นายบุญรุ่ง เลื่องงามเอี่ยม ผู้ตรวจราชการกรมทรัพยากรธรณี

เป้าประสงค์	ตัวชี้วัด	น้ำหนัก
	๑. ระดับความสำเร็จของร้อยละเฉลี่ยถ่วงน้ำหนักในการบรรลุเป้าหมายตามมาตรการปรับปรุงประสิทธิภาพในการปฏิบัติราชการประจำปีงบประมาณ พ.ศ. ๒๕๖๑	๑๕
	๒. ระดับความสำเร็จของการตรวจราชการตามแผนการตรวจราชการของผู้ตรวจราชการกรมทรัพยากรธรณี ประจำปีงบประมาณ พ.ศ. ๒๕๖๑	๒๐
	๓. ร้อยละความสำเร็จในการตรวจราชการและติดตามผลการดำเนินงานร่วมกับผู้ตรวจราชการกระทรวงทรัพยากรธรรมชาติและสิ่งแวดล้อม ประจำปีงบประมาณ พ.ศ. ๒๕๖๑	๒๐
	๔. ร้อยละของข้อเสนอแนะจากการตรวจราชการของผู้ตรวจราชการกรมทรัพยากรธรณีที่มีข้อสั่งการของผู้บริหารและหน่วยงานนำไปดำเนินการ	๑๐
	๕. ระดับความสำเร็จของการขับเคลื่อนคณะกรรมการและคณะทำงานที่เกี่ยวข้อง	๒๐
	๖. ระดับความสำเร็จของร้อยละเฉลี่ยถ่วงน้ำหนักของการดำเนินงานตามที่ได้รับมอบหมายแล้วเสร็จ	๑๕
	รวม	๑๐๐



คำรับรองการปฏิบัติราชการ
กรมทรัพยากรธรณี
ประจำปีงบประมาณ พ.ศ. ๒๕๖๑

๑. คำรับรองระหว่าง

นายทศพร นุชอนงค์

อธิบดีกรมทรัพยากรธรณี

ผู้รับคำรับรอง

และ

นายนราเมศวร์ ธีระรังสิกุล

ผู้เชี่ยวชาญเฉพาะด้านที่ปรึกษา

ผู้ทำคำรับรอง

ทางการบริหารจัดการทรัพยากรธรณี

๒. คำรับรองนี้เป็นคำรับรองฝ่ายเดียว มิใช่สัญญาและใช้สำหรับระยะเวลา ๑ ปี เริ่มตั้งแต่ วันที่ ๑ ตุลาคม ๒๕๖๐ ถึง วันที่ ๓๐ กันยายน ๒๕๖๑
๓. รายละเอียดของคำรับรอง ได้แก่ ประเด็นการประเมินผลการปฏิบัติราชการ เป้าประสงค์ ตัวชี้วัด เป้าหมาย และน้ำหนักของหน่วยงานภายในกรมทรัพยากรธรณีที่ผู้รับคำรับรองได้รับมอบหมายให้กำกับและตรวจสอบผลการปฏิบัติราชการ ตามที่ปรากฏอยู่ในเอกสารประกอบท้ายคำรับรองนี้
๔. ผู้รับคำรับรองได้พิจารณาและเห็นชอบกับประเด็นการประเมินผลการปฏิบัติราชการ เป้าประสงค์ ตัวชี้วัด เป้าหมาย และน้ำหนัก ตามที่กำหนดในเอกสารประกอบท้ายคำรับรองนี้ และยินดีจะให้ คำแนะนำ กำกับ และตรวจสอบผลการปฏิบัติราชการของผู้ทำคำรับรอง ให้เป็นไปตามคำรับรอง ที่จัดทำขึ้นนี้
๕. ผู้ทำคำรับรองทำความเข้าใจคำรับรองตามข้อ ๓ แล้ว ขอให้คำรับรองกับผู้รับคำรับรองว่าจะมุ่งมั่นปฏิบัติราชการให้เกิดผลงานที่ดี ตามเป้าหมายของตัวชี้วัดแต่ละตัวในระดับสูงสุด เพื่อให้เกิดประโยชน์สุขแก่ประชาชน ตามที่ให้คำรับรองไว้
๖. ผู้รับคำรับรองและผู้ทำคำรับรอง ได้เข้าใจคำรับรองการปฏิบัติราชการและเห็นพ้องกันแล้ว จึงได้ลงลายมือชื่อไว้ เป็นสำคัญ

ผู้รับคำรับรอง

ผู้ทำคำรับรอง

(นายทศพร นุชอนงค์)
อธิบดีกรมทรัพยากรธรณี

(นายนราเมศวร์ ธีระรังสิกุล)
ผู้เชี่ยวชาญเฉพาะด้านที่ปรึกษา
ทางการบริหารจัดการทรัพยากรธรณี

วันที่ลงนาม ๒๙ พฤษภาคม ๒๕๖๑



ยุทธศาสตร์ กรมทรัพยากรธรณี กรมทรัพยากรธรณี พ.ศ. ๒๕๕๙ - ๒๕๖๔

๑. วิสัยทัศน์

“องค์กรหลักที่ได้รับความเชื่อมั่นในด้านวิชาการและบริหารจัดการทรัพยากรธรณี โดยการมีส่วนร่วมจากทุกภาคส่วน”

๒. พันธกิจ

สงวน อนุรักษ์ ป่าไม้ และบริหารจัดการด้านธรณีวิทยา ทรัพยากรธรณี ซากดึกดำบรรพ์ ธรณีวิทยาสิ่งแวดล้อม และธรณีพิบัติภัย

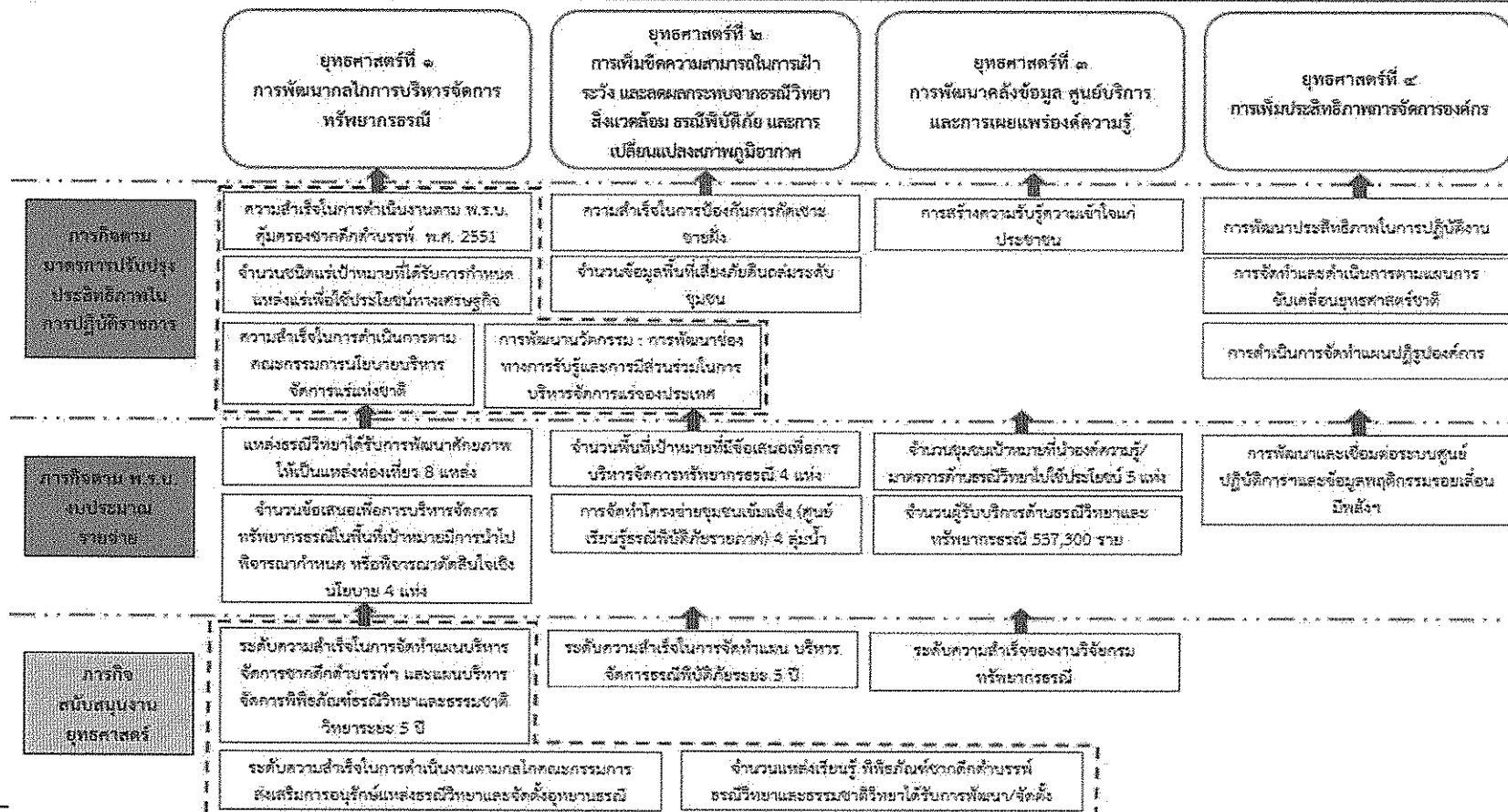
๓. ประเด็นยุทธศาสตร์

๑. การพัฒนากลไกการบริหารจัดการทรัพยากรธรณี
๒. การเพิ่มขีดความสามารถในการเฝ้าระวัง และลดผลกระทบจากธรณีวิทยาสิ่งแวดล้อม ธรณีพิบัติภัย และการเปลี่ยนแปลงสภาพภูมิอากาศ
๓. การพัฒนาคลังข้อมูล ศูนย์บริการ และการเผยแพร่องค์ความรู้
๔. การเพิ่มประสิทธิภาพการจัดการองค์กร



วิสัยทัศน์ : องค์กรหลักที่ได้รับความเชื่อมั่นในด้านวิชาการและบริหารจัดการทรัพยากรธรณี โดยมีส่วนร่วมจากทุกภาคส่วน
พันธกิจ : ส่งเสริม อนุรักษ์ ฟื้นฟู และบริหารจัดการด้านธรณีวิทยา ทรัพยากรธรณี ชุมชนศึกษาดูงาน ธรณีวิทยาสังแวดล้อม และธรณีพิบัติภัย

แผนที่ยุทธศาสตร์การจัดทำคำรับรองการปฏิบัติราชการ กรมทรัพยากรธรณี ประจำปีงบประมาณ พ.ศ. ๒๕๖๑





รายละเอียดตัวชี้วัดตามแผนปฏิบัติราชการและภารกิจหลัก ปีงบประมาณ พ.ศ. ๒๕๖๑ นายนราเมศวร์ ชีระรังสิกุล ผู้เชี่ยวชาญเฉพาะด้านที่ปรึกษาทางการบริหารจัดการทรัพยากรธรณี

เป้าประสงค์	ตัวชี้วัด	น้ำหนัก
	๑. ระดับความสำเร็จของการให้คำปรึกษาเสนอความเห็นทางด้านธรณีวิทยาและเสนอแนวทางการแก้ไขปัญหาให้แก่ อทส.	๑๐
	๒. ระดับความสำเร็จของการบริหารงานด้านแหล่งซากดึกดำบรรพ์	๒๐
	๓. ระดับความสำเร็จของการบริหารงานด้านซากดึกดำบรรพ์	๒๐
	ตัวชี้วัดตามภารกิจสนับสนุนยุทธศาสตร์ ประจำปีงบประมาณ พ.ศ. ๒๕๖๑	๕๐
มีการพัฒนาคลังข้อมูลและระบบฐานข้อมูลธรณีวิทยาและทรัพยากรธรณี	๔. ระดับความสำเร็จของงานวิจัยกรมทรัพยากรธรณี	๕๐
	รวม	๑๐๐



คำรับรองการปฏิบัติราชการ
กรมทรัพยากรธรณี
ประจำปีงบประมาณ พ.ศ. ๒๕๖๑

๑. คำรับรองระหว่าง

ผู้ทำคำรับรอง

- | | |
|--------------------------|--------------------------|
| (๑) นายทศพร นุชอนงค์ | อธิบดีกรมทรัพยากรธรณี |
| (๒) นายสมหมาย เตชวาล | รองอธิบดีกรมทรัพยากรธรณี |
| (๓) นายนิวัติ ภูมิขัติย์ | รองอธิบดีกรมทรัพยากรธรณี |

และ

ผู้ทำคำรับรอง


- | | |
|--------------------------------|--|
| (๑) นายมนตรี เหลืองอิงคะสุต | ผู้อำนวยการสำนักทรัพยากรแร่ |
| (๒) นายสุรชัย ศิริพงษ์เสถียร | ผู้อำนวยการสำนักธรณีวิทยา |
| (๓) นายอนุกุล วงศ์ใหญ่ | ผู้อำนวยการสำนักเทคโนโลยีธรณี |
| (๔) นางสุรีย์ ธีระรังสิกุล | ผู้อำนวยการสำนักธรณีวิทยาสิ่งแวดล้อม |
| (๕) นางสาวเสาวลักษณ์ ศรีตาแก้ว | นักวิเคราะห์นโยบายและแผนชำนาญการพิเศษ
รักษาการแทนตำแหน่งเลขานุการกรม |
| (๖) นายสุวภาคย์ อิ่มสมุทร | ผู้อำนวยการกองอนุรักษ์และจัดการทรัพยากรธรณี |
| (๗) นายต่อศักดิ์ ประสมทรัพย์ | ผู้อำนวยการกองวิเคราะห์และตรวจสอบทรัพยากรธรณี |
| (๘) นายนิมิตร ศรคลัง | ผู้อำนวยการกองคุ้มครองซากดึกดำบรรพ์ |
| (๙) นายสมบุญ โฆษิตานนท์ | ผู้อำนวยการศูนย์สารสนเทศทรัพยากรธรณี |
| (๑๐) นายมนตรี เหลืองอิงคะสุต | ผู้อำนวยการสำนักงานเลขานุการคณะกรรมการนโยบาย
บริหารจัดการแร่แห่งชาติ |
| (๑๑) นายนิวัติ บุญนพ | ผู้อำนวยการสำนักงานทรัพยากรธรณีเขต ๑ |
| (๑๒) นายทินกร ทาทอง | ผู้อำนวยการสำนักงานทรัพยากรธรณีเขต ๒ |
| (๑๓) นายธวัชชัย เทพสุวรรณ | ผู้อำนวยการสำนักงานทรัพยากรธรณีเขต ๓ |
| (๑๔) นายสมชัย ชัยเสน | นักธรณีวิทยาชำนาญการพิเศษ
รักษาการในตำแหน่งผู้อำนวยการสำนักงานทรัพยากรธรณี
เขต ๔ |
| (๑๕) นายสุวภาคย์ อิ่มสมุทร | ผู้อำนวยการกลุ่มพัฒนาระบบบริหาร |
| (๑๖) นายธีรพงษ์ ทองมาก | ผู้อำนวยการกลุ่มนิติการ |
| (๑๗) นางสาวมรกต ศิริวัฒนาโรจน์ | ผู้อำนวยการกลุ่มตรวจสอบภายใน |
| (๑๘) นายสมหมาย เตชวาล | รองอธิบดีกรมทรัพยากรธรณี
ปฏิบัติหน้าที่หัวหน้ากลุ่มงานคุ้มครองจริยธรรม |

๒. คำรับรองนี้เป็นคำรับรองฝ่ายเดียว มิใช่สัญญาและใช้สำหรับระยะเวลา ๑ ปี เริ่มตั้งแต่วันที่ ๑ ตุลาคม ๒๕๖๐ ถึง วันที่ ๓๐ กันยายน ๒๕๖๑
๓. รายละเอียดของคำรับรอง ได้แก่ ประเด็นการประเมินผลการปฏิบัติราชการ เป้าประสงค์ ตัวชี้วัด เป้าหมาย และน้ำหนักของหน่วยงานภายในกรมทรัพยากรธรณี ตามที่ปรากฏอยู่ในเอกสารประกอบท้ายคำรับรองนี้
๔. ผู้รับคำรับรองได้พิจารณาและเห็นชอบกับประเด็นการประเมินผลการปฏิบัติราชการ เป้าประสงค์ ตัวชี้วัด เป้าหมาย และน้ำหนัก ตามที่กำหนดในเอกสารประกอบท้ายคำรับรองนี้ และยินดีจะให้ คำแนะนำ กำกับ และตรวจสอบผลการปฏิบัติราชการของผู้ทำคำรับรอง ให้เป็นไปตามคำรับรอง ที่จัดทำขึ้นนี้
๕. ผู้ทำคำรับรองทำความเข้าใจคำรับรองตามข้อ ๓ แล้ว ขอให้คำรับรองกับผู้รับคำรับรองว่าจะมุ่งมั่นปฏิบัติราชการให้เกิดผลงานที่ดี ตามเป้าหมายของตัวชี้วัดแต่ละตัวในระดับสูงสุด เพื่อให้เกิดประโยชน์สุขแก่ประชาชน ตามที่ให้คำรับรองไว้
๖. ผู้รับคำรับรองและผู้ทำคำรับรอง ได้เข้าใจคำรับรองการปฏิบัติราชการและเห็นพ้องกันแล้ว จึงได้ลงลายมือชื่อไว้เป็นสำคัญ




(นายทศพร นุชอนงค์)
อธิบดีกรมทรัพยากรธรณี


ผู้รับคำรับรอง



(นายสมหมาย เตชวาล)
รองอธิบดีกรมทรัพยากรธรณี




(นายนิวัติ มณีชาติย์)
รองอธิบดีกรมทรัพยากรธรณี



(นายมนตรี เหลืองอิงคะสุต)
ผู้อำนวยการสำนักทรัพยากรแร่


ผู้ทำคำรับรอง




(นายสุรัชย์ ศิริพงษ์เสถียร)
ผู้อำนวยการสำนักธรณีวิทยา




(นายอนุกุล วงศ์ใหญ่)
ผู้อำนวยการสำนักเทคโนโลยีธรณี



(นางสุรีย์ ชีระรังสิกุล)
ผู้อำนวยการสำนักธรณีวิทยา
สิ่งแวดล้อม




(นางสาวเสาวลักษณ์ ศรีตาแก้ว)
นักวิเคราะห์นโยบายและแผน
ชำนาญการพิเศษ




(นายสุภาภักย์ อิ่มสมุทร)
ผู้อำนวยการกองอนุรักษ์และ
จัดการทรัพยากรธรณี


รักษาการแทนตำแหน่งเลขาธิการกรม



(นายต่อศักดิ์ ประสมทรัพย์)
ผู้อำนวยการกองวิเคราะห์และ
ตรวจสอบทรัพยากรธรณี



(นายนิมิตร ศรคลัง)
ผู้อำนวยการกองคุ้มครอง
ซากดึกดำบรรพ์



(นายสมบุญ โมฆิตานนท์)
ผู้อำนวยการศูนย์สารสนเทศ
ทรัพยากรธรณี



(นายมนตรี เหลืองอิงคะสุต)
ผู้อำนวยการสำนักงานเลขานุการ
คณะกรรมการนโยบายบริหาร
จัดการแร่แห่งชาติ

จัดการแร่แห่งชาติ



(นายรัชชัย เทพสุวรรณ)
ผู้อำนวยการสำนักงานทรัพยากรธรณี
เขต ๓

เขต ๓



(นายธีรพงษ์ ทองมาก)
ผู้อำนวยการกลุ่มนิติการ




(นายนิวัติ บุญนพ)
ผู้อำนวยการสำนักงานทรัพยากรธรณี
เขต ๑

เขต ๑



(นายสมชัย ชัยแสน)
นักธรณีวิทยาชำนาญการพิเศษ
รักษาการในตำแหน่งผู้อำนวยการ
สำนักงานทรัพยากรธรณีเขต ๔

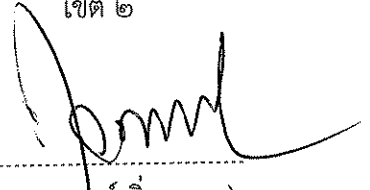


(นางสาวมรกต ศิริวัฒนาโรจน์)
ผู้อำนวยการกลุ่มตรวจสอบภายใน



(นายทินกร ทาทอง)
ผู้อำนวยการสำนักงานทรัพยากรธรณี
เขต ๒

เขต ๒



(นายสุวภาคย์ อิ่มสมุทร)
ผู้อำนวยการกลุ่มพัฒนา
ระบบบริหาร



(นายสมหมาย เตชวาล)
รองอธิบดีกรมทรัพยากรธรณี
ปฏิบัติหน้าที่หัวหน้ากลุ่มงาน
คุ้มครองจริยธรรม

วันที่ลงนาม ๒๙ พฤษภาคม ๒๕๖๑



ยุทธศาสตร์ สำนักทรัพยากรแร่ กรมทรัพยากรธรณี พ.ศ. ๒๕๕๙ – ๒๕๖๔

๑. วิสัยทัศน์

“เป็นหน่วยงานหลักของประเทศในงานด้านสำรวจและประเมินศักยภาพทรัพยากรแร่”

๒. พันธกิจ

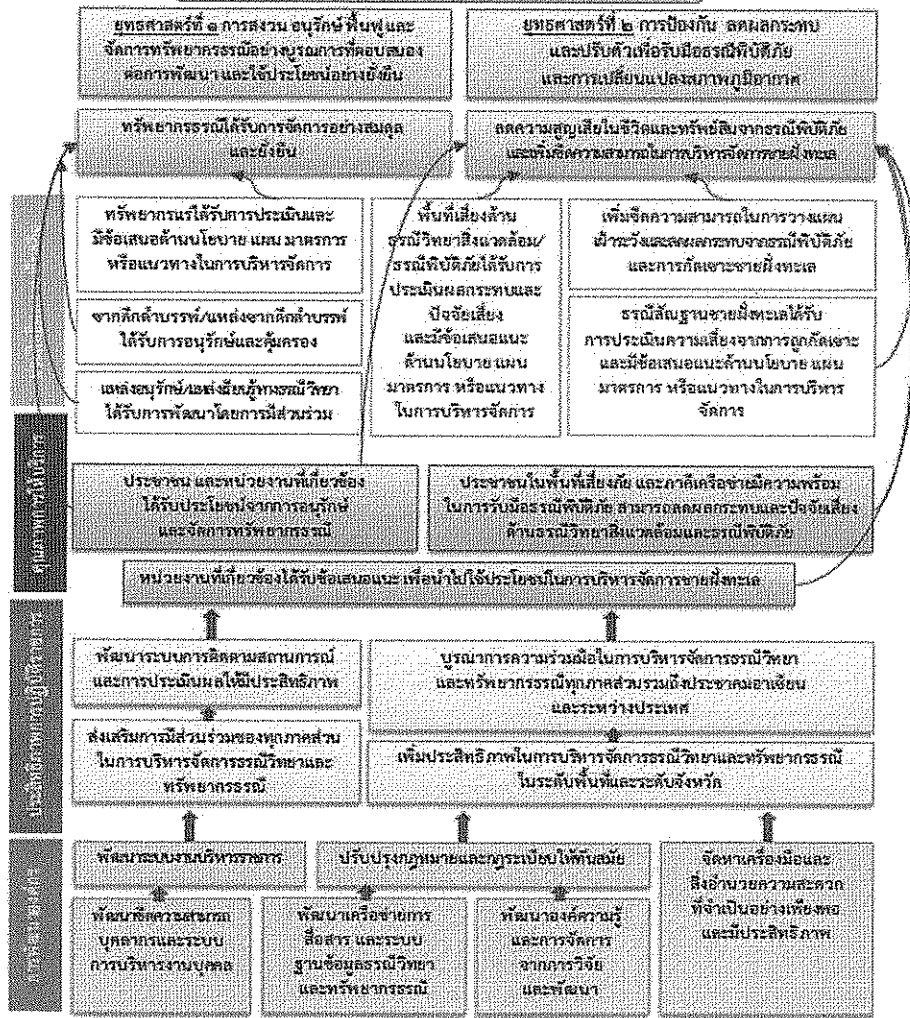
๑. สำรวจ วิจัย และพัฒนาทรัพยากรแร่ทั่วประเทศ พร้อมทั้งกำหนดมาตรฐานด้านทรัพยากรแร่
๒. ส่งเสริมให้นำเทคโนโลยีมาใช้ประเมินศักยภาพและพัฒนาแหล่งแร่ที่มีคุณค่าสูง(superior exploration)
๓. สนับสนุนการใช้แร่ในอุตสาหกรรมเทคโนโลยีขั้นสูง (mineral for advanced product)
๔. ดำเนินการตามกฎหมายว่าด้วยแร่ ในส่วนที่เกี่ยวข้องกับการสำรวจ การทดลอง การศึกษาหรือการวิจัยเกี่ยวกับแร่

๓. ประเด็นยุทธศาสตร์

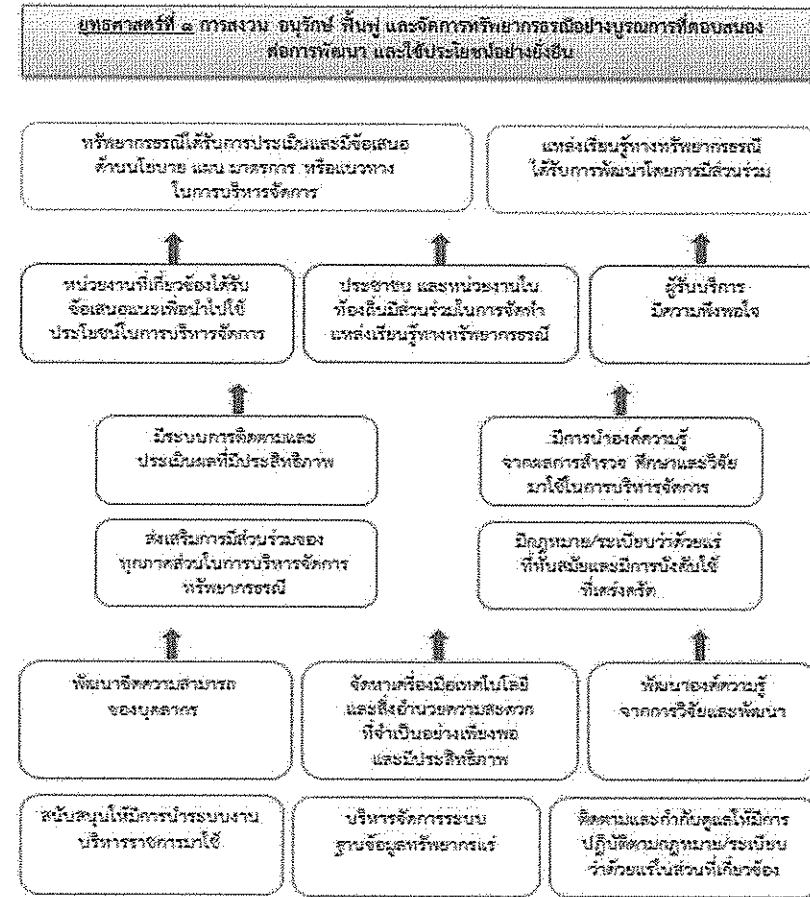
๑. การสงวน อนุรักษ์ ฟื้นฟู และจัดการทรัพยากรธรณีอย่างบูรณาการที่ตอบสนองต่อการพัฒนา และใช้ประโยชน์อย่างยั่งยืน



แผนที่ยุทธศาสตร์กรมทรัพยากรธรณี



แผนที่ยุทธศาสตร์สำนักทรัพยากรแร่





รายละเอียดตัวชี้วัดตามแผนปฏิบัติการและภารกิจหลัก ปีงบประมาณ พ.ศ. ๒๕๖๑ สำนักทรัพยากรแร่ กรมทรัพยากรธรณี

เป้าประสงค์	ตัวชี้วัด	น้ำหนัก
	๑. ตัวชี้วัดตามมาตรการปรับปรุงประสิทธิภาพในการปฏิบัติราชการ ประจำปีงบประมาณ พ.ศ. ๒๕๖๑	๙๐
มีกลไกการบริหารจัดการทรัพยากรธรณีที่สอดคล้องกับการพัฒนาที่ยั่งยืน	๑.๓ จำนวนชนิดแร่เป้าหมายที่ได้รับการกำหนดแหล่งแร่เพื่อใช้ประโยชน์ทางเศรษฐกิจ	๓๐
มีกลไกการบริหารจัดการทรัพยากรธรณีที่สอดคล้องกับการพัฒนาที่ยั่งยืน	๑.๖ ความสำเร็จในการดำเนินการตามคณะกรรมการนโยบายบริหารจัดการแร่แห่งชาติ	๓๐
มีกลไกการบริหารจัดการทรัพยากรธรณีที่สอดคล้องกับการพัฒนาที่ยั่งยืน	๑.๗ การพัฒนานวัตกรรม : การพัฒนาช่องทางการรับรู้และการมีส่วนร่วมในการบริหารจัดการแร่ของประเทศ	๑๐
มีกลไกการบริหารจัดการทรัพยากรธรณีที่สอดคล้องกับการพัฒนาที่ยั่งยืน	๑.๘ การจัดทำและดำเนินการตามแผนการขับเคลื่อนยุทธศาสตร์ชาติ	๑๐
กรมทรัพยากรธรณีมีการจัดการองค์กร การพัฒนาบุคลากร และยกระดับการให้บริการให้พร้อมรับการเปลี่ยนแปลง	๑.๑๐ การดำเนินการจัดทำแผนปฏิรูปองค์การ	๑๐
	๒. ตัวชี้วัดตาม พ.ร.บ. งบประมาณรายจ่าย ประจำปีงบประมาณ พ.ศ. ๒๕๖๑	-
	๓. ตัวชี้วัดตามภารกิจสนับสนุนยุทธศาสตร์ ประจำปีงบประมาณ พ.ศ. ๒๕๖๑	๑๐
มีการพัฒนาคลังข้อมูลและระบบฐานข้อมูลธรณีวิทยาและทรัพยากรธรณี	๓.๑ ระดับความสำเร็จของงานวิจัยกรมทรัพยากรธรณี	๑๐
	รวม	๑๐๐



ยุทธศาสตร์ สำนักธรณีวิทยา กรมทรัพยากรธรณี พ.ศ. ๒๕๕๙ - ๒๕๖๔

๑. วิสัยทัศน์

“หน่วยงานที่มีองค์ความรู้และข้อมูลธรณีวิทยาในระดับเทียบมาตรฐานสากล และสามารถนำไปใช้ประโยชน์อย่างมีคุณภาพ โดยการมีส่วนร่วมของทุกภาคส่วน”

๒. พันธกิจ

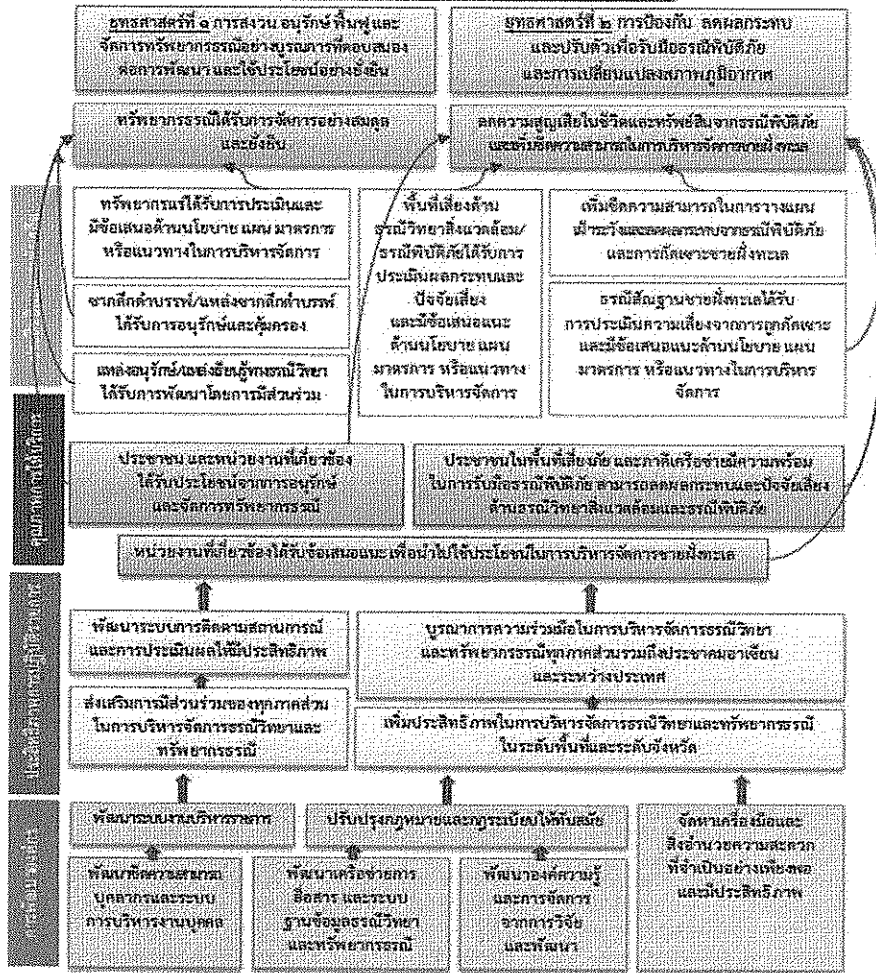
รวบรวม กำหนดมาตรฐาน จัดการและเผยแพร่ ข้อมูล องค์ความรู้และผลิตผลด้านธรณีวิทยาเชิงพื้นที่ ธรณีวิทยาเชิงวิจัย และธรณีวิทยาเชิงอนุรักษ์และพัฒนา โดยเน้นการมีส่วนร่วมของทุกภาคส่วน

๓. ประเด็นยุทธศาสตร์

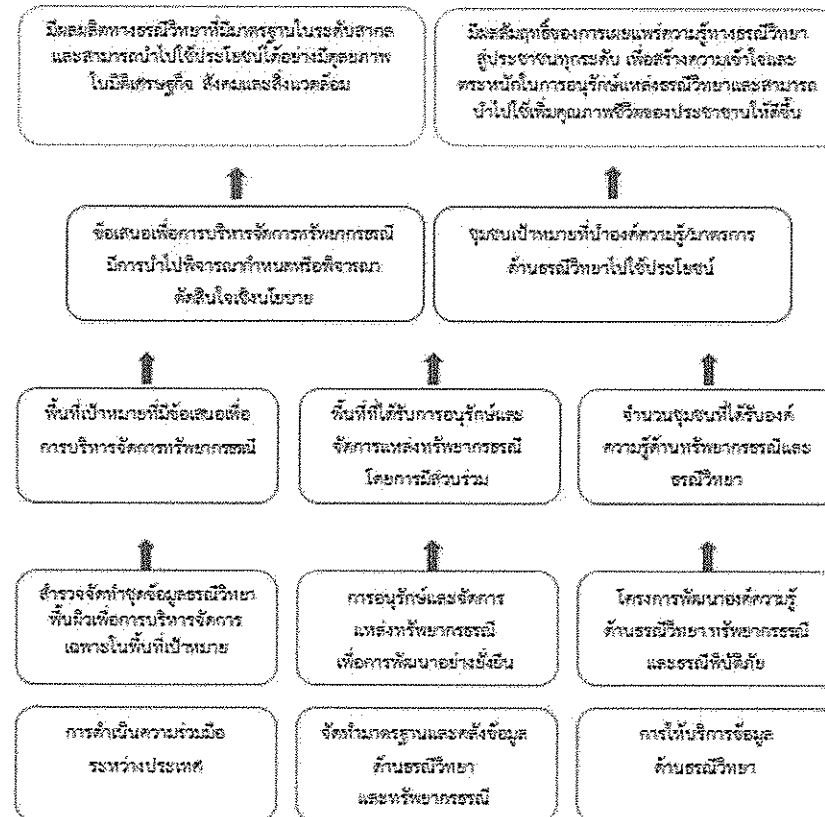
๑. บริหารจัดการข้อมูลทางธรณีวิทยารูปแบบต่างๆ ให้มีความเป็นมาตรฐานธรณีวิทยาในระดับสากล เพื่อการนำไปใช้ประโยชน์อย่างเหมาะสมและสมดุกลภายใต้การมีส่วนร่วมและสอดคล้องกับแนวทางพัฒนาที่ยั่งยืน
๒. บริหารจัดการ เสริมสร้าง สนับสนุน และแลกเปลี่ยนองค์ความรู้ ในวิชาการธรณีวิทยาและการส่งเสริมให้เห็นความสำคัญของการอนุรักษ์และพัฒนาแหล่งธรณีวิทยาอันควรอนุรักษ์ พร้อมทั้งถ่ายทอด เผยแพร่ และให้ความรู้แก่หน่วยงานและสาธารณชนทุกระดับ



แผนยุทธศาสตร์กรมทรัพยากรธรณี



แผนยุทธศาสตร์สำนักธรณีวิทยา





รายละเอียดตัวชี้วัดตามแผนปฏิบัติราชการและภารกิจหลัก ปีงบประมาณ พ.ศ. ๒๕๖๑ สำนักธรณีวิทยา กรมทรัพยากรธรณี

เป้าประสงค์	ตัวชี้วัด	น้ำหนัก
	๑. ตัวชี้วัดตามมาตรการปรับปรุงประสิทธิภาพในการปฏิบัติราชการ ประจำปีงบประมาณ พ.ศ. ๒๕๖๑	๖๐
มีกลไกการบริหารจัดการทรัพยากรธรณีที่สอดคล้องกับการพัฒนาที่ยั่งยืน	๑.๓ จำนวนชนิดแร่เป้าหมายที่ได้รับการกำหนดแหล่งแร่เพื่อใช้ประโยชน์ทางเศรษฐกิจ	๒๐
มีกลไกการบริหารจัดการทรัพยากรธรณีที่สอดคล้องกับการพัฒนาที่ยั่งยืน	๑.๖ ความสำเร็จในการดำเนินการตามคณะกรรมการนโยบายบริหารจัดการแร่แห่งชาติ	๑๐
มีกลไกการบริหารจัดการทรัพยากรธรณีที่สอดคล้องกับการพัฒนาที่ยั่งยืน	๑.๗ การพัฒนานวัตกรรม : การพัฒนาช่องทางการรับรู้และการมีส่วนร่วมในการบริหารจัดการแร่ของประเทศ	๑๐
มีกลไกการบริหารจัดการทรัพยากรธรณีที่สอดคล้องกับการพัฒนาที่ยั่งยืน	๑.๘ การจัดทำและดำเนินการตามแผนการขับเคลื่อนยุทธศาสตร์ชาติ	๑๐
กรมทรัพยากรธรณีมีการจัดการองค์กร การพัฒนาบุคลากร และยกระดับการให้บริการให้พร้อมรับการเปลี่ยนแปลง	๑.๑๐ การดำเนินการจัดทำแผนปฏิรูปองค์กร	๑๐
	๒. ตัวชี้วัดตาม พ.ร.บ. งบประมาณรายจ่าย ประจำปีงบประมาณ พ.ศ. ๒๕๖๑	๒๐
มีกลไกการบริหารจัดการทรัพยากรธรณีที่สอดคล้องกับการพัฒนาที่ยั่งยืน	๒.๑ แหล่งธรณีวิทยาได้รับการพัฒนาศักยภาพให้เป็นแหล่งท่องเที่ยว	๑๐
มีกลไกการบริหารจัดการทรัพยากรธรณีที่สอดคล้องกับการพัฒนาที่ยั่งยืน	๒.๔ จำนวนข้อเสนอเพื่อการบริหารจัดการทรัพยากรธรณีในพื้นที่เป้าหมายมีการนำไปพิจารณากำหนด หรือ พิจารณาตัดสินใจเชิงนโยบาย ๔ แห่ง	๑๐
	๓. ตัวชี้วัดตามภารกิจสนับสนุนงานยุทธศาสตร์ ประจำปีงบประมาณ พ.ศ. ๒๕๖๑	๒๐
มีการพัฒนาล้างข้อมูลและระบบฐานข้อมูลธรณีวิทยาและทรัพยากรธรณี	๓.๑ ระดับความสำเร็จของงานวิจัยกรมทรัพยากรธรณี	๑๐
มีกลไกการบริหารจัดการทรัพยากรธรณีที่สอดคล้องกับการพัฒนาที่ยั่งยืน	๓.๔ ระดับความสำเร็จในการดำเนินงานตามกลไกคณะกรรมการส่งเสริมการอนุรักษ์แหล่งธรณีวิทยา และจัดตั้งอุทยานธรณี	๑๐
	รวม	๑๐๐



ยุทธศาสตร์ สำนักเทคโนโลยีธรณี

กรมทรัพยากรธรณี พ.ศ. ๒๕๕๙ - ๒๕๖๔

๑. วิสัยทัศน์

สำรวจ ศึกษา วิจัย และพัฒนา เพื่อการบริหารจัดการด้านธรณีวิทยาและทรัพยากรธรณี ให้เกิดประโยชน์สูงสุดทางเศรษฐกิจและสังคม

๒. พันธกิจ

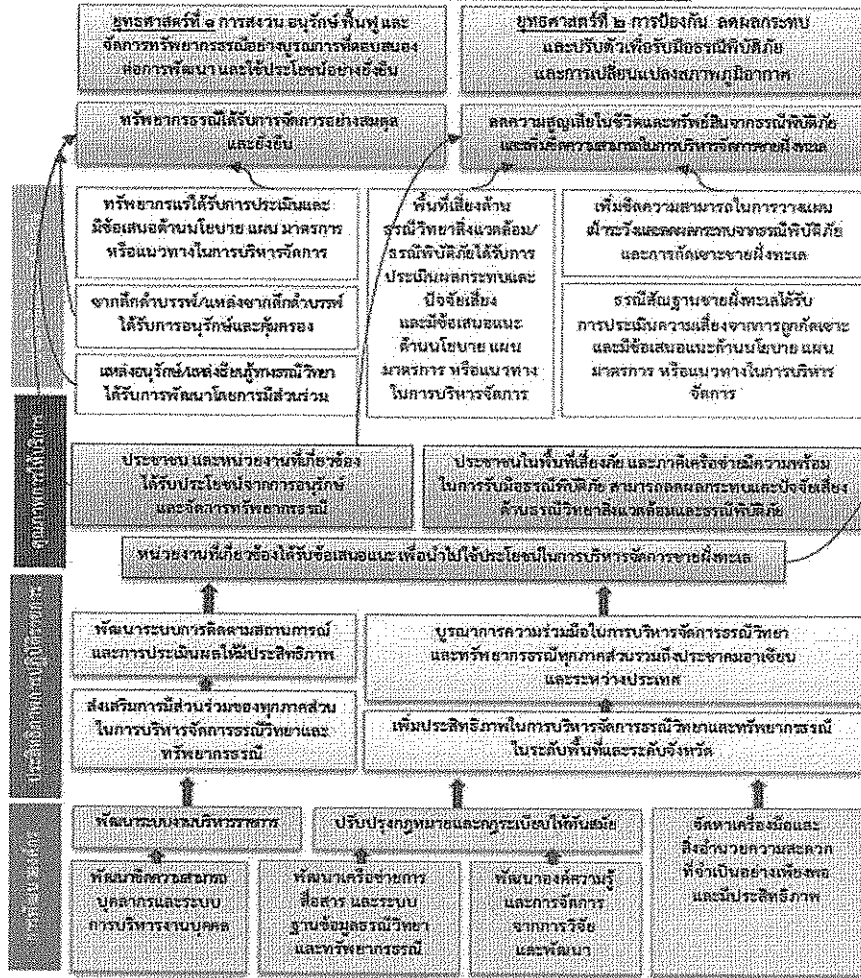
พัฒนาและประยุกต์ระบบเทคโนโลยีการด้านธรณีวิทยาและทรัพยากรธรณีโดยประชาชนมีส่วนร่วม เพื่อให้เกิดประโยชน์อย่างยั่งยืน

๓. ประเด็นยุทธศาสตร์

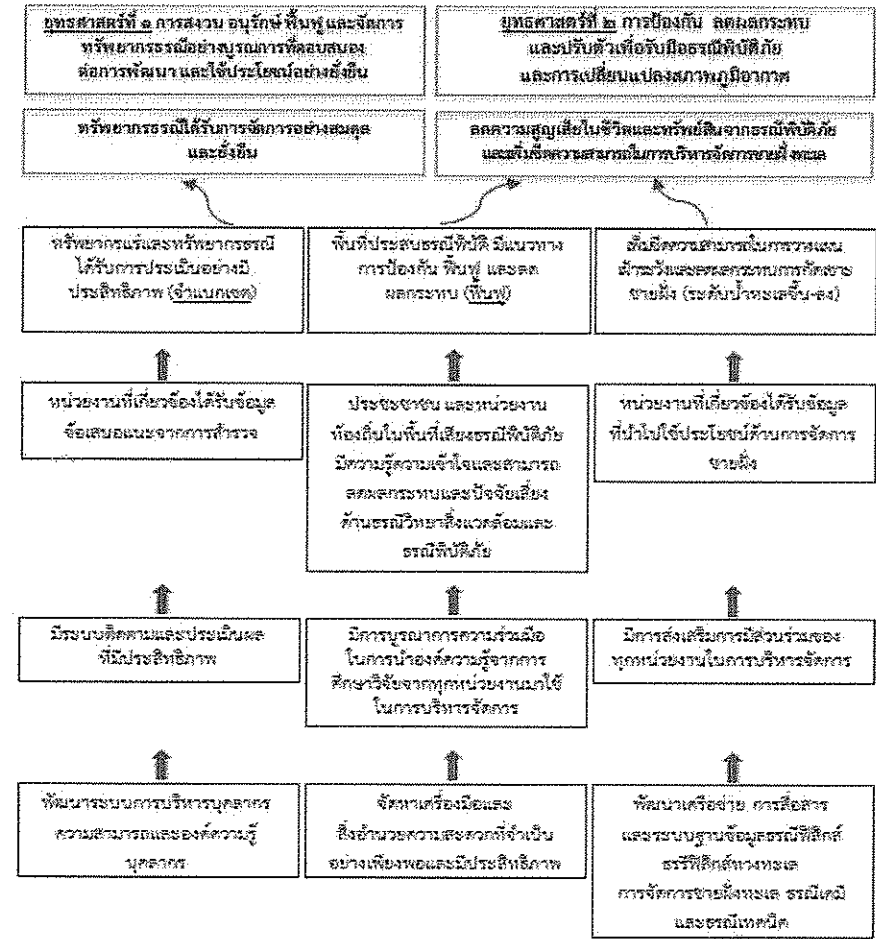
๑. การสงวน อนุรักษ์ ฟื้นฟู และจัดการทรัพยากรธรณีอย่างบูรณาการที่ตอบสนองต่อการพัฒนา และใช้ประโยชน์อย่างยั่งยืน
๒. การป้องกัน ลดผลกระทบ และปรับตัวเพื่อรับมือธรณีพิบัติภัยและการเปลี่ยนแปลงสภาพภูมิอากาศ



แนบท้ายยุทธศาสตร์กรมทรัพยากรธรณี



แนบท้ายยุทธศาสตร์สำนักเทคโนโลยีธรณี





รายละเอียดตัวชี้วัดตามแผนปฏิบัติราชการและภารกิจหลัก ปีงบประมาณ พ.ศ. ๒๕๖๑ สำนักเทคโนโลยีธรรมิ กรมทรัพยากรธรณี

เป้าประสงค์	ตัวชี้วัด	น้ำหนัก
	๑. ตัวชี้วัดตามมาตรการปรับปรุงประสิทธิภาพในการปฏิบัติราชการ ประจำปีงบประมาณ พ.ศ. ๒๕๖๑	๕๐
ประชาชน ชุมชน ภาคีเครือข่าย และหน่วยงานที่เกี่ยวข้อง มีความรู้และภูมิคุ้มกันในการปรับตัวรับมือกับการเปลี่ยนแปลงสภาพภูมิอากาศ	๑.๑ ความสำเร็จในการป้องกันการกัดเซาะชายฝั่ง (ระดับกระทรวง)*	๓๐
มีกลไกการบริหารจัดการทรัพยากรธรณีที่สอดคล้องกับการพัฒนาที่ยั่งยืน	๑.๓ จำนวนชนิดแร่เป้าหมายที่ได้รับการกำหนดแหล่งแร่เพื่อใช้ประโยชน์ทางเศรษฐกิจ	๕
ประชาชน ชุมชน ภาคีเครือข่าย และหน่วยงานที่เกี่ยวข้องมีความรู้และภูมิคุ้มกันในการเฝ้าระวัง และปรับตัวรับมือกับธรณีพิบัติภัยสิ่งแวดล้อมและธรณีพิบัติภัยได้อย่างมีประสิทธิภาพ	๑.๔ จำนวนข้อมูลพื้นที่เสี่ยงภัยดินถล่มระดับชุมชน	๕
มีกลไกการบริหารจัดการทรัพยากรธรณีที่สอดคล้องกับการพัฒนาที่ยั่งยืน	๑.๕ การจัดทำและดำเนินการตามแผนการขับเคลื่อนยุทธศาสตร์ชาติ	๑๐
	๒. ตัวชี้วัดตาม พ.ร.บ. งบประมาณรายจ่าย ประจำปีงบประมาณ พ.ศ. ๒๕๖๑	๔๐
มีกลไกการบริหารจัดการทรัพยากรธรณีที่สอดคล้องกับการพัฒนาที่ยั่งยืน	๒.๒ จำนวนพื้นที่เป้าหมายที่มีข้อเสนอเพื่อการบริหารจัดการทรัพยากรธรณี ๔ แห่ง	๑๐
ประชาชนกลุ่มเป้าหมายและเครือข่ายทุกภาคส่วนได้รับประโยชน์จากการบริการและเข้าถึงข้อมูล องค์ความรู้ด้านธรณีวิทยาและทรัพยากรธรณีที่ทันสมัย	๒.๓ การจัดทำโครงข่ายชุมชนเข้มแข็ง (ศูนย์เรียนรู้ธรณีพิบัติภัยรายภาค)	๑๐
มีกลไกการบริหารจัดการทรัพยากรธรณีที่สอดคล้องกับการพัฒนาที่ยั่งยืน	๒.๔ จำนวนข้อเสนอเพื่อการบริหารจัดการทรัพยากรธรณีในพื้นที่เป้าหมายมีการนำไปพิจารณา กำหนด หรือ พิจารณาตัดสินใจเชิงนโยบาย ๔ แห่ง	๒๐
	๓. ตัวชี้วัดตามภารกิจสนับสนุนยุทธศาสตร์ ประจำปีงบประมาณ พ.ศ. ๒๕๖๑	๑๐
มีการพัฒนาคลังข้อมูลและระบบฐานข้อมูลธรณีวิทยาและทรัพยากรธรณี	๓.๑ ระดับความสำเร็จของงานวิจัยกรมทรัพยากรธรณี	๑๐
	รวม	๑๐๐



ยุทธศาสตร์ สำนักธรณีวิทยาสิ่งแวดล้อม

กรมทรัพยากรธรณี พ.ศ. ๒๕๕๙ - ๒๕๖๔

๑. วิสัยทัศน์

“ลดผลกระทบด้านธรณีวิทยาสิ่งแวดล้อมและธรณีพิบัติภัยให้ประชาชนมีคุณภาพชีวิตที่ดีขึ้น”

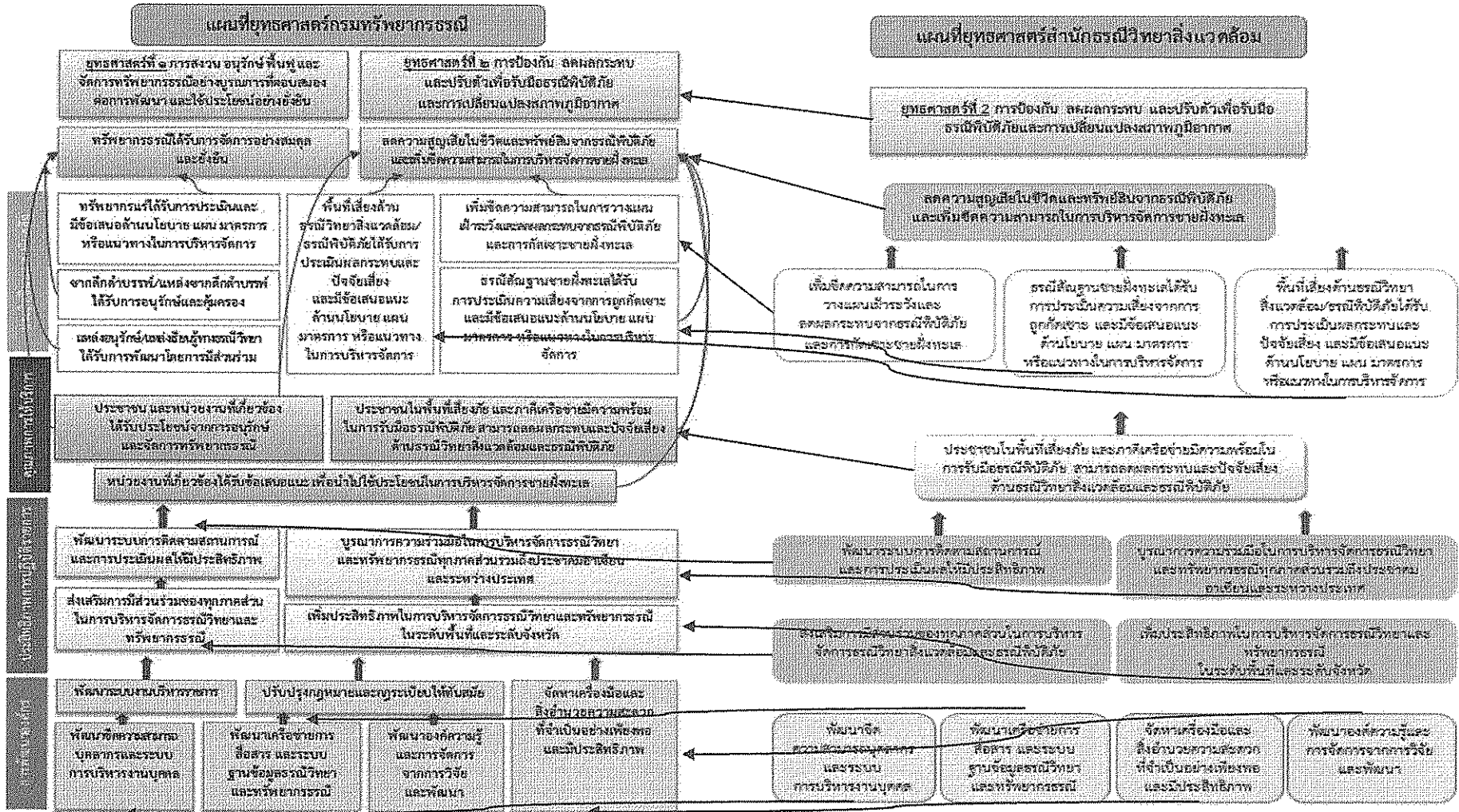
๒. พันธกิจ

ดำเนินการเกี่ยวกับการสำรวจ การตรวจสอบ การศึกษา และการวิจัยด้านธรณีวิทยาสิ่งแวดล้อม ธรณีพิบัติภัย เพื่อการวางผังเมืองและชุมชน การวางโครงสร้างพื้นฐานและสาธารณูปโภค การวางแผนการจัดการเกี่ยวกับพื้นที่เสี่ยงธรณีพิบัติภัย การจัดการชายฝั่งทะเลและตลิ่งแม่น้ำ

๓. ประเด็นยุทธศาสตร์

๑) พัฒนาศักยภาพการสำรวจ วิจัย พร้อมนำเทคโนโลยีที่ทันสมัยและขั้นตอนที่มีประสิทธิภาพมาใช้ในการลดผลกระทบด้านธรณีวิทยาสิ่งแวดล้อมและธรณีพิบัติภัย

๒) เพิ่มประสิทธิภาพการบริหารจัดการข้อมูล เพื่อจัดทำแผน มาตรการ แนวทางในการลดผลกระทบและปัจจัยเสี่ยงด้านธรณีวิทยาสิ่งแวดล้อมและธรณีพิบัติภัย โดยการมีส่วนร่วม





รายละเอียดตัวชี้วัดตามแผนปฏิบัติราชการและภารกิจหลัก ปีงบประมาณ พ.ศ. ๒๕๖๑ สำนักธรรณีวิทยาลัยสิ่งแวดล้อม กรมทรัพยากรธรณี

เป้าประสงค์	ตัวชี้วัด	น้ำหนัก
	๑. ตัวชี้วัดตามมาตรการปรับปรุงประสิทธิภาพในการปฏิบัติราชการ ประจำปีงบประมาณ พ.ศ. ๒๕๖๑	๓๕
ประชาชน ชุมชน ภาคีเครือข่าย และหน่วยงานที่เกี่ยวข้อง มีความรู้และภูมิคุ้มกันในการปรับตัวรับมือกับการเปลี่ยนแปลงสภาพภูมิอากาศ	๑.๑ ความสำเร็จในการป้องกันการกัดเซาะชายฝั่ง (ระดับกระทรวง)*	๑๐
ประชาชน ชุมชน ภาคีเครือข่าย และหน่วยงานที่เกี่ยวข้องมีความรู้และภูมิคุ้มกันในการเฝ้าระวัง และปรับตัวรับมือกับธรณีพิบัติภัยได้อย่างมีประสิทธิภาพ	๑.๔ จำนวนข้อมูลพื้นที่เสี่ยงภัยดินถล่มระดับชุมชน	๑๕
มีกลไกการบริหารจัดการทรัพยากรธรณีที่สอดคล้องกับการพัฒนาที่ยั่งยืน	๑.๙ การจัดทำและดำเนินการตามแผนการขับเคลื่อนยุทธศาสตร์ชาติ	๕
กรมทรัพยากรธรณีมีการจัดการองค์กร การพัฒนาบุคลากร และยกระดับการให้บริการให้พร้อมรับการเปลี่ยนแปลง	๑.๑๐ การดำเนินการจัดทำแผนปฏิรูปองค์กร	๕
	๒. ตัวชี้วัดตาม พ.ร.บ. งบประมาณรายจ่าย ประจำปีงบประมาณ พ.ศ. ๒๕๖๑	๔๕
มีกลไกการบริหารจัดการทรัพยากรธรณีที่สอดคล้องกับการพัฒนาที่ยั่งยืน	๒.๒ จำนวนพื้นที่เป้าหมายที่มีข้อเสนอเพื่อการบริหารจัดการทรัพยากรธรณี ๔ แห่ง	๑๕
ประชาชนกลุ่มเป้าหมายและเครือข่ายทุกภาคส่วนได้รับประโยชน์จากการบริการ และเข้าถึงข้อมูล องค์ความรู้ด้านธรณีวิทยาและทรัพยากรธรณีที่ทันสมัย	๒.๓ การจัดทำโครงข่ายชุมชนเข้มแข็ง (ศูนย์เรียนรู้ธรณีพิบัติภัยรายภาค)	๒๐
ประชาชน ชุมชน ภาคีเครือข่าย และหน่วยงานที่เกี่ยวข้องมีความรู้และภูมิคุ้มกันในการเฝ้าระวัง และปรับตัวรับมือกับธรณีพิบัติภัยได้อย่างมีประสิทธิภาพ	๒.๗ การพัฒนาและเชื่อมต่อระบบศูนย์ปฏิบัติการธรณีพิบัติภัย กรมทรัพยากรธรณี และข้อมูลพฤติกรรมรอยเลื่อนมีพลังในพื้นที่ที่มีการติดตั้งเครื่องมือวัดคลื่นสั่นสะเทือนพื้นดินและการดูแลระบบตรวจวัดแผ่นดินไหว	๑๐
	๓. ตัวชี้วัดตามภารกิจสนับสนุนยุทธศาสตร์ ประจำปีงบประมาณ พ.ศ. ๒๕๖๑	๒๐
มีการพัฒนาคลังข้อมูลและระบบฐานข้อมูลธรณีวิทยาและทรัพยากรธรณี	๓.๑ ระดับความสำเร็จของงานวิจัยกรมทรัพยากรธรณี	๑๐
มีกลไกการบริหารจัดการทรัพยากรธรณีที่สอดคล้องกับการพัฒนาที่ยั่งยืน	๓.๓ ระดับความสำเร็จในการจัดทำแผนบริหารจัดการธรณีพิบัติภัยระยะ ๕ ปี	๑๐
	รวม	๑๐๐



ยุทธศาสตร์ สำนักงานเลขาธิการกรม

กรมทรัพยากรธรณี พ.ศ. ๒๕๕๙ – ๒๕๖๔

๑. วิสัยทัศน์

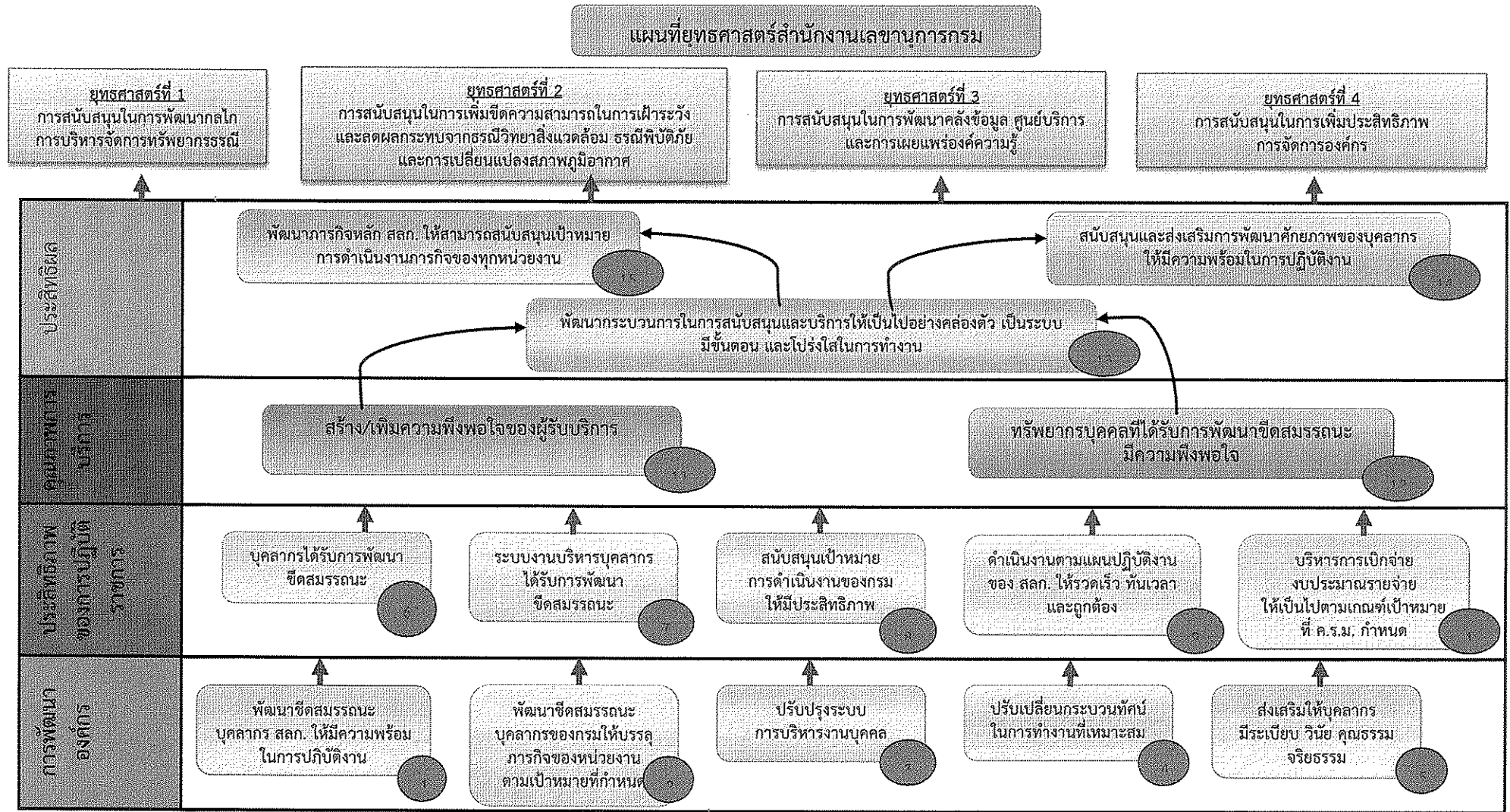
“เป็นหน่วยงานหลักในการอำนวยความสะดวก สนับสนุน ส่งเสริม ประสานและติดตามการบริหารจัดการธรณีวิทยา ทรัพยากรธรณี ชากดักดำบรรพ์ ธรณีวิทยาสิ่งแวดล้อม และธรณีพิบัติภัยของกรมทรัพยากรธรณี”

๒. พันธกิจ

๑. ปฏิบัติงานสารบรรณของกรม
๒. ดำเนินการเกี่ยวกับงานช่วยอำนวยความสะดวก งานเลขานุการกรม งานประสานราชการ และงานตรวจราชการ
๓. ดำเนินการเกี่ยวกับงานประชาสัมพันธ์ เผยแพร่กิจกรรมความรู้ ความก้าวหน้า และความเข้าใจเกี่ยวกับนโยบายและผลงานของกรม
๔. จัดระบบงานและบริหารงานบุคคลของกรม
๕. ดำเนินการเกี่ยวกับสวัสดิการของกรม
๖. ดำเนินการเกี่ยวกับการเงิน การบัญชี การงบประมาณ การพัสดุ อาคาร สถานที่ และยานพาหนะของกรม
๗. ดำเนินการอื่นใดที่มีได้กำหนดให้เป็นอำนาจหน้าที่ของส่วนราชการใดในกรม
๘. ปฏิบัติงานร่วมกับหรือสนับสนุนการปฏิบัติงานของหน่วยงานอื่นที่เกี่ยวข้อง หรือที่ได้รับมอบหมาย

๓. ประเด็นยุทธศาสตร์

๑. การสนับสนุนในการพัฒนากลไกการบริหารจัดการทรัพยากรธรณี
๒. การสนับสนุนในการเพิ่มขีดความสามารถในการเฝ้าระวังและลดผลกระทบจากธรณีวิทยาสิ่งแวดล้อม ธรณีพิบัติภัย และการเปลี่ยนแปลงสภาพภูมิอากาศ
๓. การสนับสนุนในการพัฒนาคลังข้อมูล ศูนย์บริการ และการเผยแพร่องค์ความรู้
๔. การสนับสนุนการเพิ่มประสิทธิภาพการจัดการองค์กร





รายละเอียดตัวชี้วัดตามแผนปฏิบัติราชการและภารกิจหลัก ปีงบประมาณ พ.ศ. ๒๕๖๑ สำนักงานเลขาธิการกรม กรมทรัพยากรธรณี

เป้าประสงค์	ตัวชี้วัด	น้ำหนัก
	๑. ตัวชี้วัดตามมาตรการปรับปรุงประสิทธิภาพในการปฏิบัติราชการ ประจำปีงบประมาณ พ.ศ. ๒๕๖๑	๑๐๐
กรมทรัพยากรธรณีมีการจัดการองค์กร การพัฒนาบุคลากร และยกระดับการให้บริการให้พร้อมรับการเปลี่ยนแปลง	๑.๕ การสร้างความรับรู้ความเข้าใจแก่ประชาชน	๓๐
มีกลไกการบริหารจัดการทรัพยากรธรณีที่สอดคล้องกับการพัฒนาที่ยั่งยืน	๑.๖ ความสำเร็จในการดำเนินการตามคณะกรรมการนโยบายบริหารจัดการแร่แห่งชาติ	๑๐
กรมทรัพยากรธรณีมีการจัดการองค์กร การพัฒนาบุคลากร และยกระดับการให้บริการให้พร้อมรับการเปลี่ยนแปลง	๑.๘ การพัฒนาประสิทธิภาพในการปฏิบัติงาน	๒๐
มีกลไกการบริหารจัดการทรัพยากรธรณีที่สอดคล้องกับการพัฒนาที่ยั่งยืน	๑.๙ การจัดทำและดำเนินการตามแผนการขับเคลื่อนยุทธศาสตร์ชาติ	๒๐
กรมทรัพยากรธรณีมีการจัดการองค์กร การพัฒนาบุคลากร และยกระดับการให้บริการให้พร้อมรับการเปลี่ยนแปลง	๑.๑๐ การดำเนินการจัดทำแผนปฏิรูปองค์กร	๒๐
	๒. ตัวชี้วัดตาม พ.ร.บ. งบประมาณรายจ่าย ประจำปีงบประมาณ พ.ศ. ๒๕๖๑	-
	๓. ตัวชี้วัดตามภารกิจประจำ ประจำปีงบประมาณ พ.ศ. ๒๕๖๑	-
	รวม	๑๐๐



ยุทธศาสตร์ กองอนุรักษ์และจัดการทรัพยากรธรณี กรมทรัพยากรธรณี พ.ศ. ๒๕๕๙ – ๒๕๖๔

๑. วิสัยทัศน์

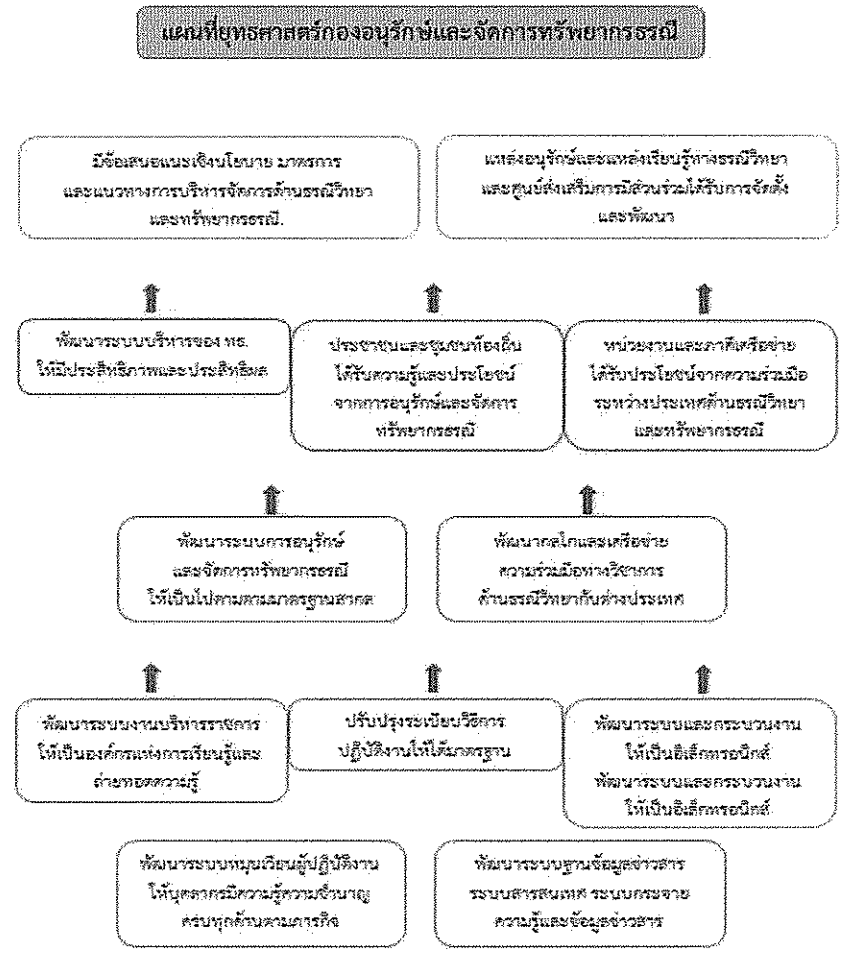
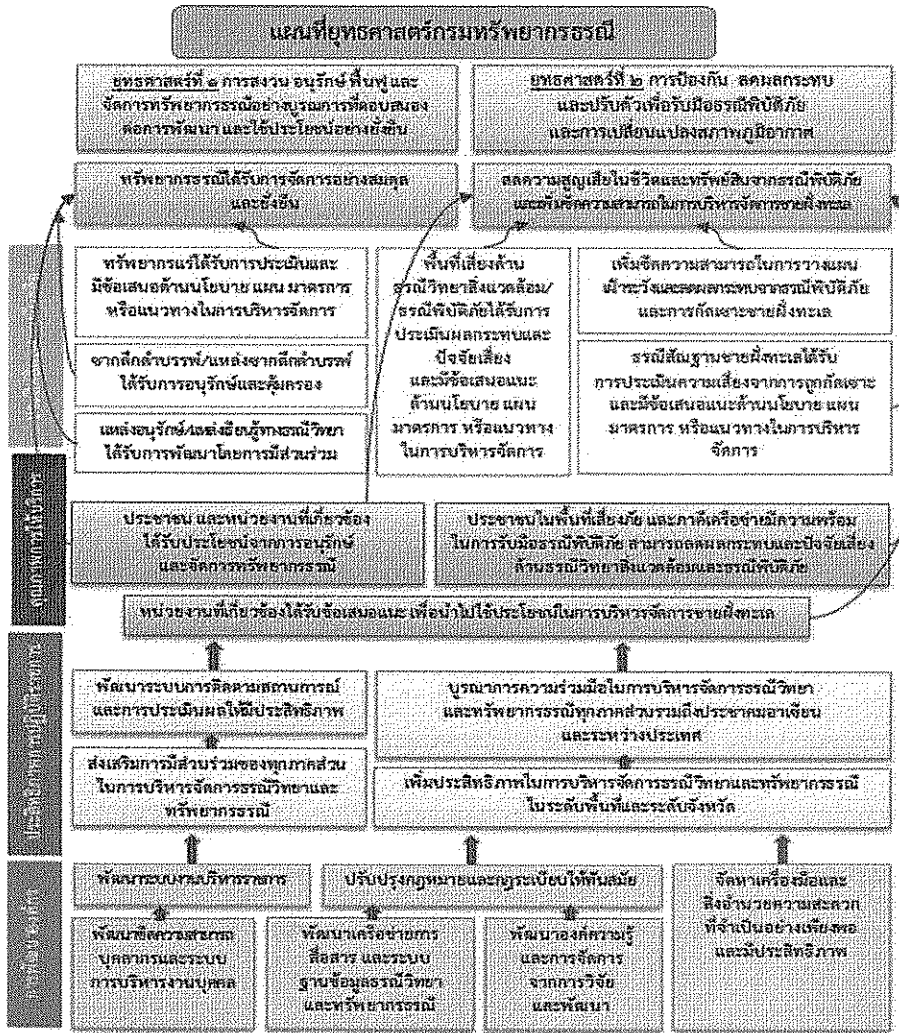
เสนอนโยบายและแผนบริหารจัดการด้านธรณีวิทยาและทรัพยากรธรณี เพื่อสร้างสมดุลในทุกมิติ โดยการมีส่วนร่วมของภาคส่วนที่เกี่ยวข้อง

๒. พันธกิจ

๑. การจัดทำนโยบายและแผนการบริหารจัดการด้านธรณีวิทยาและทรัพยากรธรณี
๒. การจำแนกพื้นที่และจัดทำแนวทางเพื่อการบริหารจัดการด้านธรณีวิทยาและทรัพยากรธรณี
๓. ประสานความร่วมมือกับหน่วยงานต่างประเทศและองค์การระหว่างประเทศ
๔. การจัดทำข้อเสนอให้มี ปรับปรุง แก้ไขเพิ่มเติมกฎหมาย ระเบียบ และมาตรการเกี่ยวกับการบริหารจัดการด้านธรณีวิทยาและทรัพยากรธรณี
๕. การพัฒนากลไกและระบบประสานงาน ติดตาม และประเมินผลการบริหารจัดการด้านธรณีวิทยาและทรัพยากรธรณี

๓. ประเด็นยุทธศาสตร์

๑. การสงวน อนุรักษ์ ฟื้นฟู และจัดการทรัพยากรธรณีอย่างบูรณาการที่ตอบสนองต่อการพัฒนา และใช้ประโยชน์อย่างยั่งยืน





รายละเอียดตัวชี้วัดตามแผนปฏิบัติราชการและภารกิจหลัก ปีงบประมาณ พ.ศ. ๒๕๖๑ กองอนุรักษ์และจัดการทรัพยากรธรณี กรมทรัพยากรธรณี

เป้าประสงค์	ตัวชี้วัด	น้ำหนัก
	๑. ตัวชี้วัดตามมาตรการปรับปรุงประสิทธิภาพในการปฏิบัติราชการ ประจำปีงบประมาณ พ.ศ. ๒๕๖๐	๕๐
มีกลไกการบริหารจัดการทรัพยากรธรณีที่สอดคล้องกับการพัฒนาที่ยั่งยืน	๑.๖ ความสำเร็จในการดำเนินการตามคณะกรรมการนโยบายบริหารจัดการแร่แห่งชาติ	๑๐
กรมทรัพยากรธรณีมีการจัดการองค์กร การพัฒนาบุคลากร และยกระดับการให้บริการให้พร้อมรับการเปลี่ยนแปลง	๑.๘ การพัฒนาประสิทธิภาพในการปฏิบัติงาน	๑๐
มีกลไกการบริหารจัดการทรัพยากรธรณีที่สอดคล้องกับการพัฒนาที่ยั่งยืน	๑.๙ การจัดทำและดำเนินการตามแผนการขับเคลื่อนยุทธศาสตร์ชาติ	๒๐
กรมทรัพยากรธรณีมีการจัดการองค์กร การพัฒนาบุคลากร และยกระดับการให้บริการให้พร้อมรับการเปลี่ยนแปลง	๑.๑๐ การดำเนินการจัดทำแผนปฏิรูปองค์การ	๑๐
	๒. ตัวชี้วัดตาม พ.ร.บ. งบประมาณรายจ่าย ประจำปีงบประมาณ พ.ศ. ๒๕๖๐	๒๐
มีกลไกการบริหารจัดการทรัพยากรธรณีที่สอดคล้องกับการพัฒนาที่ยั่งยืน	๒.๑ แหล่งธรณีวิทยาได้รับการพัฒนาศักยภาพให้เป็นแหล่งท่องเที่ยว	๑๐
ประชาชนกลุ่มเป้าหมายและเครือข่ายทุกภาคส่วนได้รับประโยชน์จากการบริการและเข้าถึงข้อมูล องค์ความรู้ด้านธรณีวิทยาและทรัพยากรธรณีที่ทันสมัย	๒.๕ จำนวนชุมชนเป้าหมายที่นำองค์ความรู้/มาตรการด้านธรณีวิทยาไปใช้ประโยชน์	๑๐
	๓. ตัวชี้วัดตามภารกิจสนับสนุนงานยุทธศาสตร์ ประจำปีงบประมาณ พ.ศ. ๒๕๖๑	๓๐
มีกลไกการบริหารจัดการทรัพยากรธรณีที่สอดคล้องกับการพัฒนาที่ยั่งยืน	๓.๒ ระดับความสำเร็จในการจัดทำแผนบริหารจัดการซากดึกดำบรรพ์ และแผนบริหารจัดการพิพิธภัณฑ์ธรณีวิทยาและธรรมชาติวิทยาระยะ ๕ ปี	๑๐
มีกลไกการบริหารจัดการทรัพยากรธรณีที่สอดคล้องกับการพัฒนาที่ยั่งยืน	๓.๓ ระดับความสำเร็จในการจัดทำแผนบริหารจัดการธรณีพิบัติภัยระยะ ๕ ปี	๑๐
มีกลไกการบริหารจัดการทรัพยากรธรณีที่สอดคล้องกับการพัฒนาที่ยั่งยืน	๓.๔ ระดับความสำเร็จในการดำเนินงานตามกลไกคณะกรรมการส่งเสริมการอนุรักษ์แหล่งธรณีวิทยาและจัดตั้งอุทยานธรณี	๑๐
	รวม	๑๐๐



ยุทธศาสตร์ กองวิเคราะห์และตรวจสอบทรัพยากรธรณี กรมทรัพยากรธรณี พ.ศ. ๒๕๕๙ - ๒๕๖๔

๑. วิสัยทัศน์

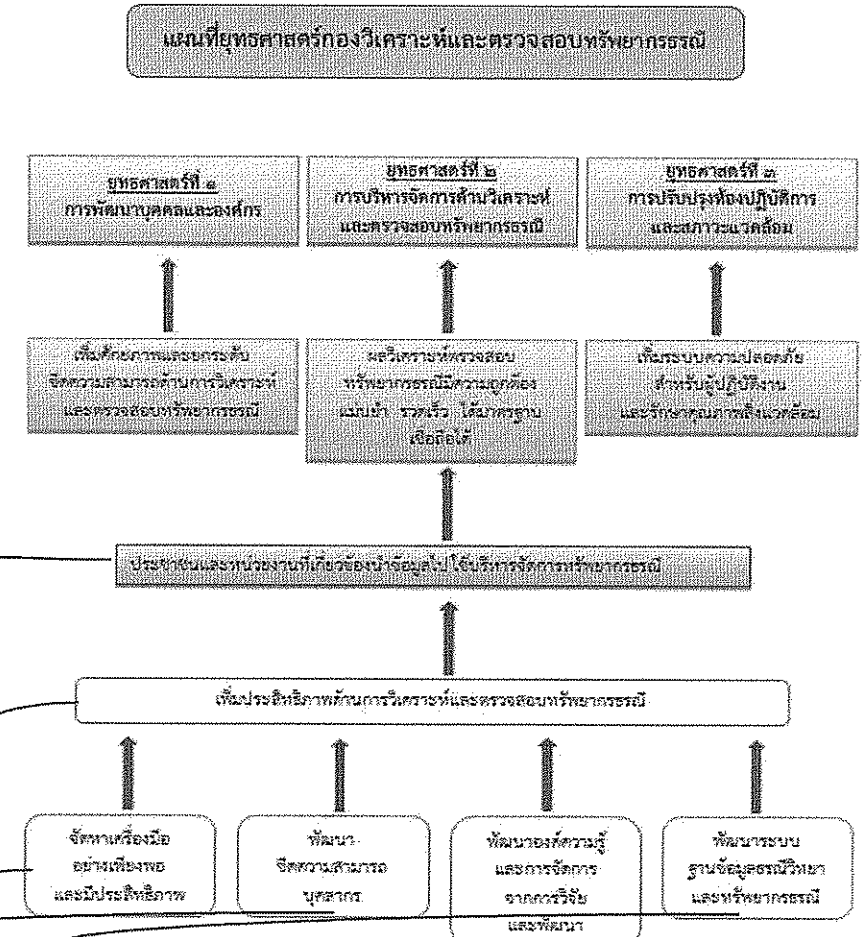
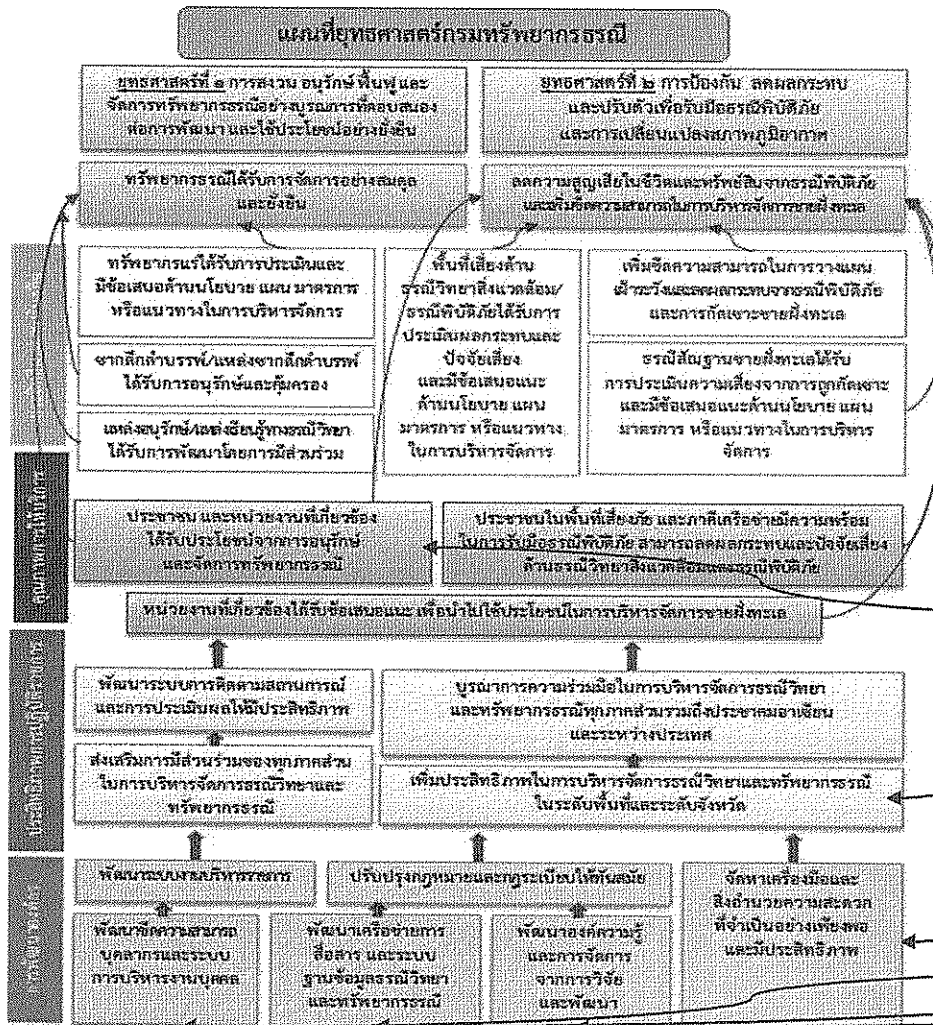
“เป็นหน่วยงานของรัฐด้านการวิเคราะห์ตรวจสอบทรัพยากรธรณีตามมาตรฐานสากล เป็นที่ยอมรับและเชื่อถือของทุกภาคส่วน
ตอบสนองความต้องการของผู้รับบริการอย่างมีประสิทธิภาพ”

๒. พันธกิจ

วิเคราะห์และตรวจสอบทรัพยากรธรณี ศึกษา วิจัย พัฒนา ด้านการวิเคราะห์และตรวจสอบทรัพยากรธรณี ให้บริการข้อมูล คำปรึกษาฝึกอบรมและเผยแพร่องค์
ความรู้ด้านการวิเคราะห์และตรวจสอบทรัพยากรธรณีแก่ภาครัฐ เอกชนและประชาชน

๓. ประเด็นยุทธศาสตร์

๑. พัฒนาบุคคลและองค์กร
๒. บริหารจัดการด้านวิเคราะห์และตรวจสอบทรัพยากรธรณี
๓. ปรับปรุงห้องปฏิบัติการและสภาวะแวดล้อม





รายละเอียดตัวชี้วัดตามแผนปฏิบัติการและภารกิจหลัก ปีงบประมาณ พ.ศ. ๒๕๖๑ กองวิเคราะห์และตรวจสอบทรัพยากรธรณี กรมทรัพยากรธรณี

เป้าประสงค์	ตัวชี้วัด	น้ำหนัก
	๑. ตัวชี้วัดตามมาตรการปรับปรุงประสิทธิภาพในการปฏิบัติราชการ ประจำปีงบประมาณ พ.ศ. ๒๕๖๐	๕๐
มีกลไกการบริหารจัดการทรัพยากรธรณีที่สอดคล้องกับการพัฒนาที่ยั่งยืน	๑.๒ ความสำเร็จในการดำเนินงานตาม พ.ร.บ.คุ้มครองซากดึกดำบรรพ์ พ.ศ. ๒๕๕๑	๒๐
มีกลไกการบริหารจัดการทรัพยากรธรณีที่สอดคล้องกับการพัฒนาที่ยั่งยืน	๑.๓ จำนวนชนิดแร่เป้าหมายที่ได้รับการกำหนดแหล่งแร่เพื่อใช้ประโยชน์ทางเศรษฐกิจ	๑๐
มีกลไกการบริหารจัดการทรัพยากรธรณีที่สอดคล้องกับการพัฒนาที่ยั่งยืน	๑.๖ ความสำเร็จในการดำเนินการตามคณะกรรมการนโยบายบริหารจัดการแร่แห่งชาติ	๑๐
มีกลไกการบริหารจัดการทรัพยากรธรณีที่สอดคล้องกับการพัฒนาที่ยั่งยืน	๑.๙ การจัดทำและดำเนินการตามแผนการขับเคลื่อนยุทธศาสตร์ชาติ	๑๐
	๒. ตัวชี้วัดตาม พ.ร.บ. งบประมาณรายจ่าย ประจำปีงบประมาณ พ.ศ. ๒๕๖๐	-
	๓. ตัวชี้วัดตามภารกิจสนับสนุนงานยุทธศาสตร์ ประจำปีงบประมาณ พ.ศ. ๒๕๖๑	๕๐
มีการพัฒนาล้างข้อมูลและระบบฐานข้อมูลธรณีวิทยาและทรัพยากรธรณี	๓.๑ ระดับความสำเร็จของงานวิจัยกรมทรัพยากรธรณี	๕๐
	รวม	๑๐๐



ยุทธศาสตร์ กองคุ้มครองซากดึกดำบรรพ์

กรมทรัพยากรธรณี พ.ศ. ๒๕๕๙ - ๒๕๖๔

๑. วิสัยทัศน์

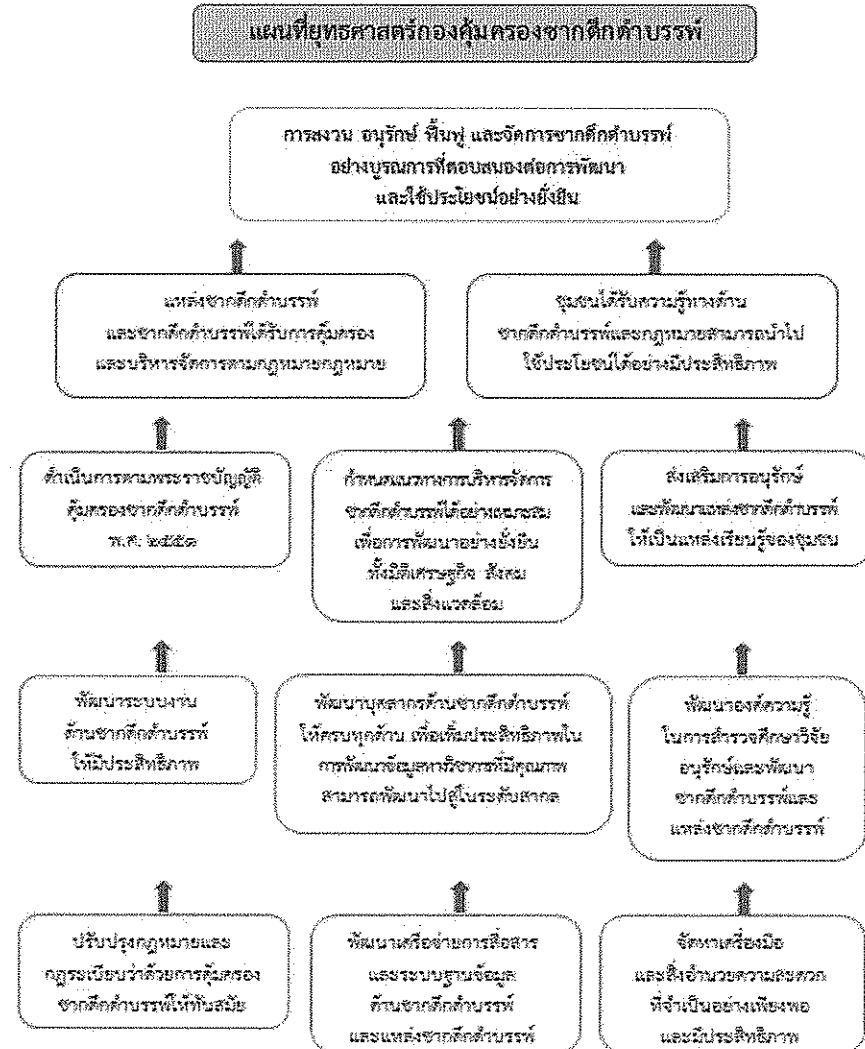
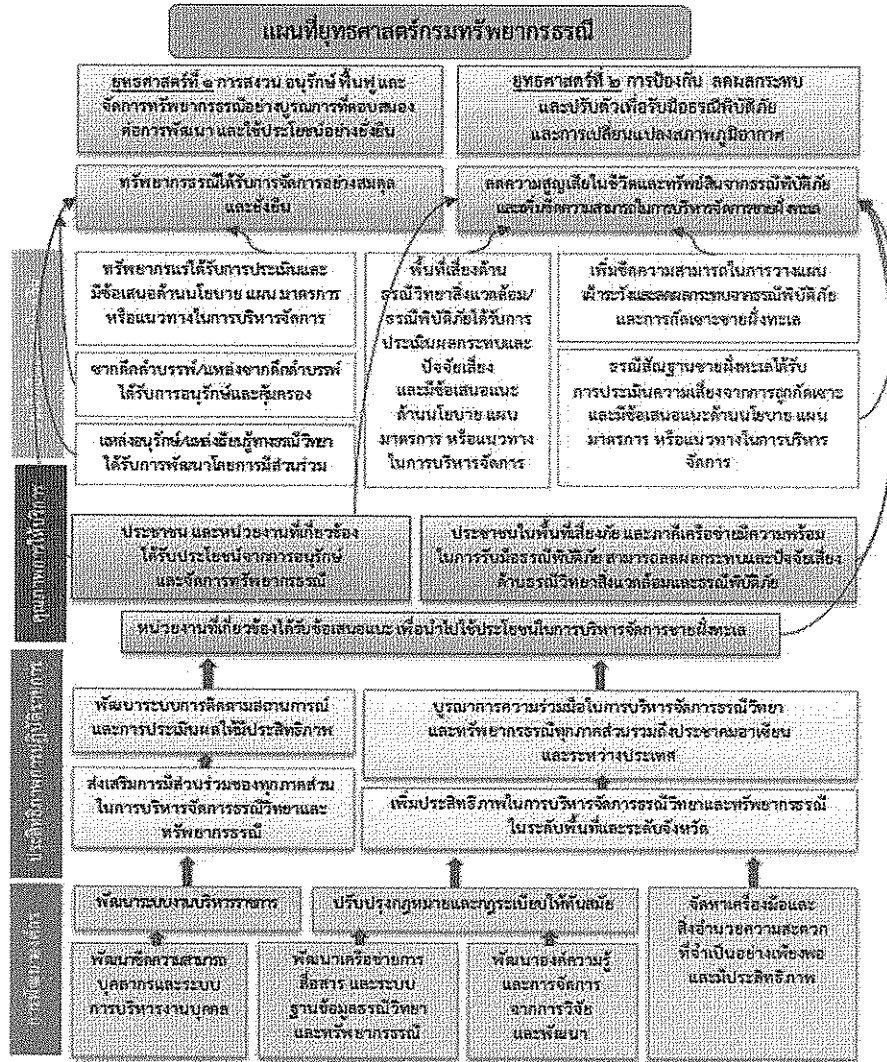
“พัฒนาข้อมูลด้านซากดึกดำบรรพ์ให้มีความพร้อมเพื่อการคุ้มครองซากดึกดำบรรพ์อย่างยั่งยืนและบริหารจัดการด้านซากดึกดำบรรพ์ให้เกิดประโยชน์สูงสุด”

๒. พันธกิจ

๑. เสนอแนะนโยบาย แผน และมาตรการ ที่เกี่ยวข้องกับการคุ้มครองแหล่งและซากดึกดำบรรพ์
๒. กำกับ ดูแล และติดตามการคุ้มครองซากดึกดำบรรพ์ และบริหารจัดการแหล่งซากดึกดำบรรพ์ให้เป็นไปตามกฎหมายว่าด้วยการคุ้มครองซากดึกดำบรรพ์ และระเบียบที่เกี่ยวข้อง และส่งเสริมให้มีการอนุรักษ์และพัฒนาแหล่งซากดึกดำบรรพ์
๓. กำหนดพื้นที่เป็นเขตสำรวจและศึกษาวิจัย เกี่ยวกับแหล่งซากดึกดำบรรพ์หรือซากดึกดำบรรพ์ที่ทรงคุณค่าทางวิชาการ งานขึ้นทะเบียนแหล่งซากดึกดำบรรพ์และซากดึกดำบรรพ์ และงานจัดการระบบฐานข้อมูลซากดึกดำบรรพ์ และงานส่งเสริมการอนุรักษ์และพัฒนาแหล่งซากดึกดำบรรพ์
๔. สนับสนุนภารกิจของคณะกรรมการคุ้มครองซากดึกดำบรรพ์คณะกรรมการบริหารกองทุนจัดการซากดึกดำบรรพ์ คณะกรรมการติดตามและประเมินผลการดำเนินงานของกองทุนจัดการซากดึกดำบรรพ์ คณะอนุกรรมการ และคณะทำงานที่แต่งตั้งตามพระราชบัญญัติคุ้มครองซากดึกดำบรรพ์ พ.ศ. ๒๕๕๑

๓. ประเด็นยุทธศาสตร์

๑. การสงวน อนุรักษ์ ฟื้นฟู และจัดการทรัพยากรธรณีอย่างบูรณาการที่ตอบสนองต่อการพัฒนา และใช้ประโยชน์อย่างยั่งยืน





รายละเอียดตัวชี้วัดตามแผนปฏิบัติราชการและภารกิจหลัก ปีงบประมาณ พ.ศ. ๒๕๖๑ กองคุ้มครองซากดึกดำบรรพ์ กรมทรัพยากรธรณี

เป้าประสงค์	ตัวชี้วัด	น้ำหนัก
	๑. ตัวชี้วัดตามมาตรการปรับปรุงประสิทธิภาพในการปฏิบัติราชการ ประจำปีงบประมาณ พ.ศ. ๒๕๖๐	๔๕
มีกลไกการบริหารจัดการทรัพยากรธรณีที่สอดคล้องกับการพัฒนาที่ยั่งยืน	๑.๒ ความสำเร็จในการดำเนินงานตาม พ.ร.บ.คุ้มครองซากดึกดำบรรพ์ พ.ศ. ๒๕๕๑	๓๐
มีกลไกการบริหารจัดการทรัพยากรธรณีที่สอดคล้องกับการพัฒนาที่ยั่งยืน	๑.๙ การจัดทำและดำเนินการตามแผนการขับเคลื่อนยุทธศาสตร์ชาติ	๑๐
กรมทรัพยากรธรณีมีการจัดการองค์กร การพัฒนาบุคลากร และยกระดับการให้บริการให้พร้อมรับการเปลี่ยนแปลง	๑.๑๐ การดำเนินการจัดทำแผนปฏิรูปองค์กร	๕
	๒. ตัวชี้วัดตาม พ.ร.บ. งบประมาณรายจ่าย ประจำปีงบประมาณ พ.ศ. ๒๕๖๐	๓๐
มีกลไกการบริหารจัดการทรัพยากรธรณีที่สอดคล้องกับการพัฒนาที่ยั่งยืน	๒.๑ แหล่งธรณีวิทยาได้รับการพัฒนาศักยภาพให้เป็นแหล่งท่องเที่ยว	๑๐
ประชาชนกลุ่มเป้าหมายและเครือข่ายทุกภาคส่วนได้รับประโยชน์จากการบริการและเข้าถึงข้อมูล องค์ความรู้ด้านธรณีวิทยาและทรัพยากรธรณีที่ทันสมัย	๒.๕ จำนวนชุมชนเป้าหมายที่นำองค์ความรู้/มาตรการด้านธรณีวิทยาไปใช้ประโยชน์	๑๐
ประชาชนกลุ่มเป้าหมายและเครือข่ายทุกภาคส่วนได้รับประโยชน์จากการบริการและเข้าถึงข้อมูล องค์ความรู้ด้านธรณีวิทยาและทรัพยากรธรณีที่ทันสมัย	๒.๖ จำนวนผู้รับบริการด้านธรณีวิทยาและทรัพยากรธรณี	๑๐
	๓. ตัวชี้วัดตามภารกิจสนับสนุนงานยุทธศาสตร์ ประจำปีงบประมาณ พ.ศ. ๒๕๖๑	๒๕
มีการพัฒนาคลังข้อมูลและระบบฐานข้อมูลธรณีวิทยาและทรัพยากรธรณี	๓.๑ ระดับความสำเร็จของงานวิจัยกรมทรัพยากรธรณี	๑๐
มีกลไกการบริหารจัดการทรัพยากรธรณีที่สอดคล้องกับการพัฒนาที่ยั่งยืน	๓.๒ ระดับความสำเร็จในการจัดทำแผนบริหารจัดการซากดึกดำบรรพ์ และแผนบริหารจัดการพิพิธภัณฑ์ธรณีวิทยาและธรรมชาติวิทยา ระยะ ๕ ปี	๑๐
มีกลไกการบริหารจัดการทรัพยากรธรณีที่สอดคล้องกับการพัฒนาที่ยั่งยืน	๓.๔ ระดับความสำเร็จในการดำเนินงานตามกลไกคณะกรรมการส่งเสริมการอนุรักษ์แหล่งธรณีวิทยาและจัดตั้งอุทยานธรณี	๕
	รวม	๑๐๐



ยุทธศาสตร์ ศูนย์สารสนเทศทรัพยากรธรณี

กรมทรัพยากรธรณี พ.ศ. ๒๕๕๙ - ๒๕๖๔

๑. วิสัยทัศน์

พัฒนาระบบข้อมูลสารสนเทศด้านธรณีวิทยาและทรัพยากรธรณีให้becomeคลังข้อมูลของประเทศ เพื่อการบริการอย่างมีประสิทธิภาพ

๒. พันธกิจ

- (๑) ดำเนินการเกี่ยวกับการศึกษา วิเคราะห์ วางแผน พัฒนา และบริหารจัดการระบบสารสนเทศด้านธรณีวิทยาและทรัพยากรธรณีของประเทศ
- (๒) บริหารจัดการโครงสร้างพื้นฐานด้านเทคโนโลยีสารสนเทศและการสื่อสารของกรมทรัพยากรธรณี รวมถึงการพัฒนาระบบสารสนเทศประยุกต์ เพื่อเพิ่มประสิทธิภาพการปฏิบัติงาน
- (๓) จัดทำแผนที่และพัฒนาระบบแผนที่ธรณีวิทยาและทรัพยากรธรณีตามหลักมาตรฐานสากล และจัดทำมาตรฐานข้อมูลสารสนเทศด้านธรณีวิทยาและทรัพยากรธรณี เพื่อการแลกเปลี่ยนข้อมูล
- (๔) รวบรวมและจัดเก็บข้อมูล เอกสาร และองค์ความรู้ทางวิชาการด้านธรณีวิทยาและทรัพยากรธรณี เพื่อเป็นแหล่งเรียนรู้และอ้างอิงทางวิชาการ รวมถึงให้บริการและเผยแพร่ข้อมูลสารสนเทศด้านธรณีวิทยาและทรัพยากรธรณี แผนที่ และห้องสมุด แก่หน่วยงานภาครัฐ เอกชน และประชาชน
- (๕) ปฏิบัติงานร่วมกับหรือสนับสนุนการปฏิบัติงานของหน่วยงานอื่นที่เกี่ยวข้องหรือที่ได้รับมอบหมาย

๓. ประเด็นยุทธศาสตร์

การสงวน อนุรักษ์ ปันฟู และจัดการทรัพยากรธรณีอย่างบูรณาการที่ตอบสนองต่อการพัฒนาอย่างยั่งยืน



รายละเอียดตัวชี้วัดตามแผนปฏิบัติราชการและภารกิจหลัก ปีงบประมาณ พ.ศ. ๒๕๖๑ ศูนย์สารสนเทศทรัพยากรธรณี กรมทรัพยากรธรณี

เป้าประสงค์	ตัวชี้วัด	น้ำหนัก
	๑. ตัวชี้วัดตามมาตรการปรับปรุงประสิทธิภาพในการปฏิบัติราชการ ประจำปีงบประมาณ พ.ศ. ๒๕๖๑	๘๐
มีกลไกการบริหารจัดการทรัพยากรธรณีที่สอดคล้องกับการพัฒนาที่ยั่งยืน	๑.๓ จำนวนชนิดแร่เป้าหมายที่ได้รับการกำหนดแหล่งแร่เพื่อใช้ประโยชน์ทางเศรษฐกิจ	๑๐
กรมทรัพยากรธรณีมีการจัดการองค์กร การพัฒนาบุคลากร และยกระดับการให้บริการให้พร้อมรับการเปลี่ยนแปลง	๑.๕ การสร้างความรับรู้ความเข้าใจแก่ประชาชน	๑๐
มีกลไกการบริหารจัดการทรัพยากรธรณีที่สอดคล้องกับการพัฒนาที่ยั่งยืน	๑.๖ ความสำเร็จในการดำเนินการตามคณะกรรมการนโยบายบริหารจัดการแร่แห่งชาติ	๑๐
มีกลไกการบริหารจัดการทรัพยากรธรณีที่สอดคล้องกับการพัฒนาที่ยั่งยืน	๑.๗ การพัฒนานวัตกรรม : การพัฒนาช่องทางการรับรู้และการมีส่วนร่วมในการบริหารจัดการแร่ของประเทศ	๓๐
กรมทรัพยากรธรณีมีการจัดการองค์กร การพัฒนาบุคลากร และยกระดับการให้บริการให้พร้อมรับการเปลี่ยนแปลง	๑.๘ การพัฒนาประสิทธิภาพในการปฏิบัติงาน	๒๐
	๒. ตัวชี้วัดตาม พ.ร.บ. งบประมาณรายจ่าย ประจำปีงบประมาณ พ.ศ. ๒๕๖๑	๒๐
ประชาชน ชุมชน ภาคีเครือข่าย และหน่วยงานที่เกี่ยวข้องมีความรู้และภูมิคุ้มกันในการเฝ้าระวัง และปรับตัวรับมือกับธรณีพิบัติภัยสิ่งแวดล้อมและธรณีพิบัติภัยได้อย่างมีประสิทธิภาพ	๒.๗ การพัฒนาและเชื่อมต่อระบบศูนย์ปฏิบัติการธรณีพิบัติภัย กรมทรัพยากรธรณี และข้อมูลพฤติกรรมรอยเลื่อนมีพลังในพื้นที่ที่มีการติดตั้งเครื่องมือวัดคลื่นสั่นสะเทือนพื้นดินและการดูแลระบบตรวจวัดแผ่นดินไหว	๒๐
	๓. ตัวชี้วัดตามภารกิจสนับสนุนงานยุทธศาสตร์ ประจำปีงบประมาณ พ.ศ. ๒๕๖๑	-
	รวม	๑๐๐



ยุทธศาสตร์ สำนักงานเลขาธิการคณะกรรมการนโยบายบริหารจัดการแร่แห่งชาติ กรมทรัพยากรธรณี พ.ศ. ๒๕๕๙ - ๒๕๖๔

๑. วิสัยทัศน์

๒. พันธกิจ

๓. ประเด็นยุทธศาสตร์



รายละเอียดตัวชี้วัดตามแผนปฏิบัติการและภารกิจหลัก ปีงบประมาณ พ.ศ. ๒๕๖๑
สำนักงานเลขาธิการคณะกรรมการนโยบายบริหารจัดการแร่แห่งชาติ กรมทรัพยากรธรณี

เป้าประสงค์	ตัวชี้วัด	น้ำหนัก
	๑. ตัวชี้วัดตามมาตรการปรับปรุงประสิทธิภาพในการปฏิบัติราชการ ประจำปีงบประมาณ พ.ศ. ๒๕๖๑	๑๐๐
มีกลไกการบริหารจัดการทรัพยากรธรณีที่สอดคล้องกับการพัฒนาที่ยั่งยืน	๑.๓ จำนวนชนิดแร่เป้าหมายที่ได้รับการกำหนดแหล่งแร่เพื่อใช้ประโยชน์ทางเศรษฐกิจ	๑๐
มีกลไกการบริหารจัดการทรัพยากรธรณีที่สอดคล้องกับการพัฒนาที่ยั่งยืน	๑.๖ ความสำเร็จในการดำเนินการตามคณะกรรมการนโยบายบริหารจัดการแร่แห่งชาติ	๕๐
มีกลไกการบริหารจัดการทรัพยากรธรณีที่สอดคล้องกับการพัฒนาที่ยั่งยืน	๑.๗ การพัฒนานวัตกรรม : การพัฒนาช่องทางการรับรู้และการมีส่วนร่วมในการบริหารจัดการแร่ของประเทศ	๒๐
มีกลไกการบริหารจัดการทรัพยากรธรณีที่สอดคล้องกับการพัฒนาที่ยั่งยืน	๑.๘ การจัดทำและดำเนินการตามแผนการขับเคลื่อนยุทธศาสตร์ชาติ	๑๐
กรมทรัพยากรธรณีมีการจัดการองค์กร การพัฒนาบุคลากร และยกระดับการให้บริการให้พร้อมรับการเปลี่ยนแปลง	๑.๑๐ การดำเนินการจัดทำแผนปฏิรูปองค์การ	๑๐
	๒. ตัวชี้วัดตาม พ.ร.บ. งบประมาณรายจ่าย ประจำปีงบประมาณ พ.ศ. ๒๕๖๑	-
	๓. ตัวชี้วัดตามภารกิจสนับสนุนงานยุทธศาสตร์ ประจำปีงบประมาณ พ.ศ. ๒๕๖๑	-
	รวม	๑๐๐



ยุทธศาสตร์ สำนักงานทรัพยากรธรณี เขต ๑ กรมทรัพยากรธรณี พ.ศ. ๒๕๕๙ - ๒๕๖๔

วิสัยทัศน์

“เป็นผู้นำการให้บริการและเผยแพร่ข้อมูล ซากดึกดำบรรพ์ ธรณีวิทยา ทรัพยากรธรณี ธรณีพิบัติภัย และธรรมชาติวิทยาของภาคเหนือ”

พันธกิจ

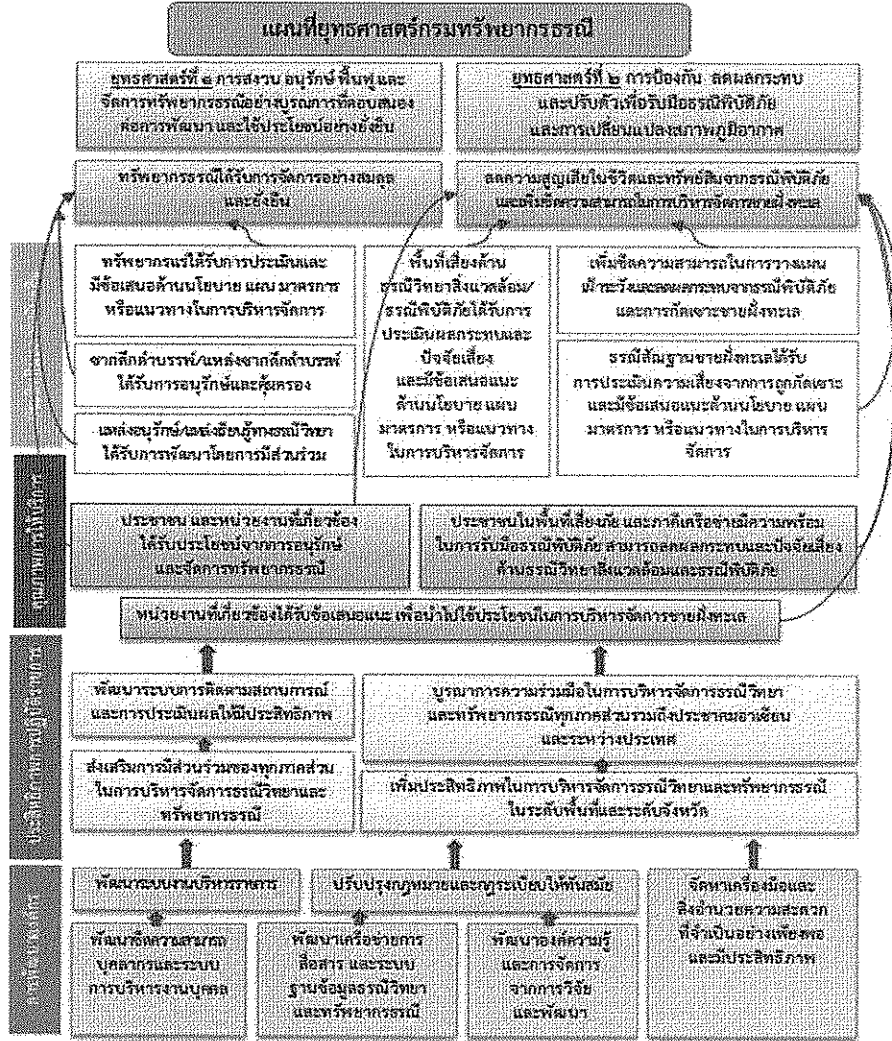
เป็นศูนย์บริการและเผยแพร่ข้อมูลด้านซากดึกดำบรรพ์ ธรณีวิทยา ทรัพยากรธรณี ธรณีพิบัติภัย และธรรมชาติวิทยาของภาคเหนือ โดยการมีส่วนร่วมของทุกภาคส่วน

อำนาจหน้าที่

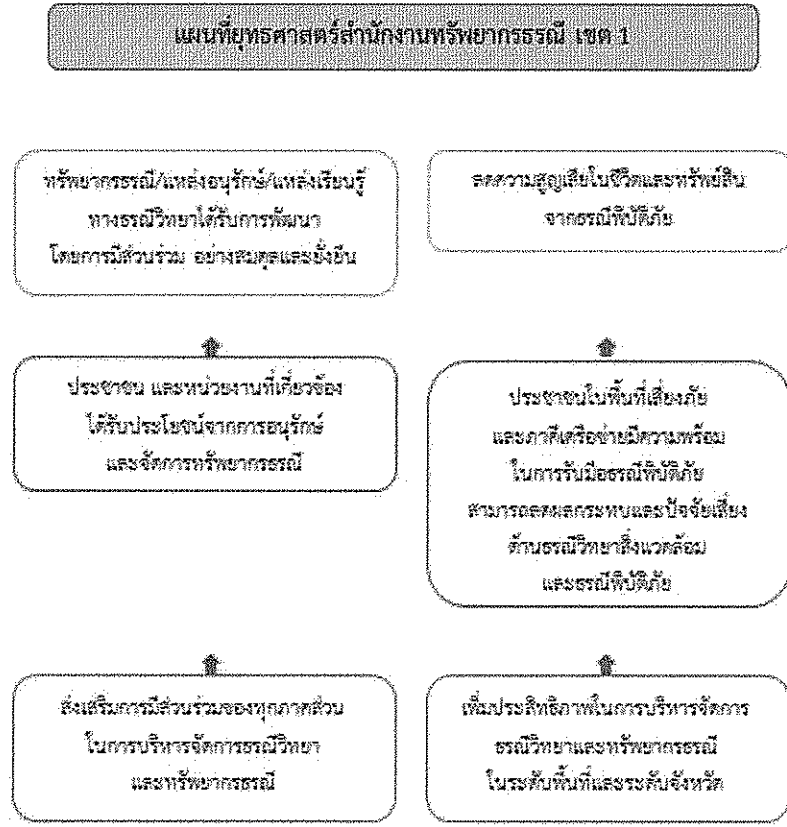
๑. สำรวจ ตรวจสอบธรณีวิทยา ทรัพยากรธรณี ธรณีวิทยาสิ่งแวดล้อม ธรณีพิบัติภัย ซากดึกดำบรรพ์ และแหล่งซากดึกดำบรรพ์ และจัดทำข้อมูลสารสนเทศธรณีวิทยา และทรัพยากรธรณีในพื้นที่รับผิดชอบ
๒. จัดทำแผนปฏิบัติการและประสานงาน เพื่อการอนุรักษ์ การฟื้นฟู การใช้ประโยชน์และการแก้ไขปัญหาด้านธรณีวิทยา ทรัพยากรธรณี และซากดึกดำบรรพ์ในระดับภาค และจังหวัด ให้มีความสอดคล้องกับความต้องการของชุมชนและประชาชนในพื้นที่
๓. กำกับ ดูแล ตามกฎหมายว่าด้วยการคุ้มครองซากดึกดำบรรพ์และกฎหมายอื่นที่เกี่ยวข้อง
๔. บริหารจัดการแหล่งซากดึกดำบรรพ์และพิพิธภัณฑ์ซากดึกดำบรรพ์ ธรณีวิทยา และธรรมชาติวิทยา
๕. ส่งเสริม สนับสนุน และให้คำปรึกษา ข้อเสนอแนะทางเทคนิควิชาการ และมาตรการด้านการบริหารจัดการ ธรณีวิทยาและทรัพยากรธรณี ตลอดจนสนับสนุนและส่งเสริมการมีส่วนร่วมของประชาชนด้านการจัดการธรณีวิทยาและทรัพยากรธรณี
๖. พัฒนา เสริมสร้างองค์ความรู้ เผยแพร่ ประชาสัมพันธ์เกี่ยวกับการบริหารจัดการธรณีวิทยาและทรัพยากรธรณี
๗. ปฏิบัติงานร่วมกับหรือสนับสนุนการปฏิบัติงานของหน่วยงานอื่นที่เกี่ยวข้องหรือที่ได้รับมอบหมาย



แผนที่ยุทธศาสตร์กรมทรัพยากรธรณี



แผนที่ยุทธศาสตร์สำนักงานทรัพยากรธรณี เขต 1





รายละเอียดตัวชี้วัดตามแผนปฏิบัติการและภารกิจหลัก ปีงบประมาณ พ.ศ. ๒๕๖๑ สำนักงานทรัพยากรธรณี เขต ๑ กรมทรัพยากรธรณี

เป้าประสงค์	ตัวชี้วัด	น้ำหนัก
	๑. ตัวชี้วัดตามมาตรการปรับปรุงประสิทธิภาพในการปฏิบัติราชการ ประจำปีงบประมาณ พ.ศ. ๒๕๖๑	๒๕
มีกลไกการบริหารจัดการทรัพยากรธรณีที่สอดคล้องกับการพัฒนาที่ยั่งยืน	๑.๒ ความสำเร็จในการดำเนินงานตาม พ.ร.บ.คุ้มครองซากดึกดำบรรพ์ พ.ศ. ๒๕๕๑	๑๐
ประชาชน ชุมชน ภาคีเครือข่าย และหน่วยงานที่เกี่ยวข้องมีความรู้และภูมิคุ้มกันในการเฝ้าระวัง และปรับตัวรับมือกับธรณีพิบัติภัยสิ่งแวดล้อมและธรณีพิบัติภัยได้อย่างมีประสิทธิภาพ	๑.๔ จำนวนข้อมูลพื้นที่เสี่ยงภัยดินถล่มระดับชุมชน	๕
มีกลไกการบริหารจัดการทรัพยากรธรณีที่สอดคล้องกับการพัฒนาที่ยั่งยืน	๑.๙ การจัดทำและดำเนินการตามแผนการขับเคลื่อนยุทธศาสตร์ชาติ	๑๐
	๒. ตัวชี้วัดตาม พ.ร.บ. งบประมาณรายจ่าย ประจำปีงบประมาณ พ.ศ. ๒๕๖๑	๕๕
มีกลไกการบริหารจัดการทรัพยากรธรณีที่สอดคล้องกับการพัฒนาที่ยั่งยืน	๒.๑ แหล่งธรณีวิทยาได้รับการพัฒนาศักยภาพให้เป็นแหล่งท่องเที่ยว	๑๕
มีกลไกการบริหารจัดการทรัพยากรธรณีที่สอดคล้องกับการพัฒนาที่ยั่งยืน	๒.๒ จำนวนพื้นที่เป้าหมายที่มีข้อเสนอเพื่อการบริหารจัดการทรัพยากรธรณี ๔ แห่ง	๑๐
ประชาชนกลุ่มเป้าหมายและเครือข่ายทุกภาคส่วนได้รับประโยชน์จากการบริการและเข้าถึงข้อมูล องค์ความรู้ด้านธรณีวิทยาและทรัพยากรธรณีที่ทันสมัย	๒.๓ การจัดทำโครงข่ายชุมชนเข้มแข็ง (ศูนย์เรียนรู้ธรณีพิบัติภัยรายภาค)	๑๐
ประชาชนกลุ่มเป้าหมายและเครือข่ายทุกภาคส่วนได้รับประโยชน์จากการบริการและเข้าถึงข้อมูล องค์ความรู้ด้านธรณีวิทยาและทรัพยากรธรณีที่ทันสมัย	๒.๕ จำนวนชุมชนเป้าหมายที่นำองค์ความรู้/มาตรการด้านธรณีวิทยาไปใช้ประโยชน์	๑๐
ประชาชนกลุ่มเป้าหมายและเครือข่ายทุกภาคส่วนได้รับประโยชน์จากการบริการและเข้าถึงข้อมูล องค์ความรู้ด้านธรณีวิทยาและทรัพยากรธรณีที่ทันสมัย	๒.๖ จำนวนผู้รับบริการด้านธรณีวิทยาและทรัพยากรธรณี	๑๐
	๓. ตัวชี้วัดตามภารกิจสนับสนุนงานยุทธศาสตร์ ประจำปีงบประมาณ พ.ศ. ๒๕๖๑	๒๐
มีการพัฒนาคลังข้อมูลและระบบฐานข้อมูลธรณีวิทยาและทรัพยากรธรณี	๓.๑ ระดับความสำเร็จของงานวิจัยกรมทรัพยากรธรณี	๑๐
มีกลไกการบริหารจัดการทรัพยากรธรณีที่สอดคล้องกับการพัฒนาที่ยั่งยืน	๓.๒ ระดับความสำเร็จในการจัดทำแผนบริหารจัดการซากดึกดำบรรพ์ และแผนบริหารจัดการพิพิธภัณฑ์ธรณีวิทยาและธรรมชาติวิทยา ระยะ ๕ ปี	๑๐
	รวม	๑๐๐



ยุทธศาสตร์ สำนักงานทรัพยากรธรณี เขต ๒ กรมทรัพยากรธรณี พ.ศ. ๒๕๕๙ - ๒๕๖๔

๑. วิสัยทัศน์

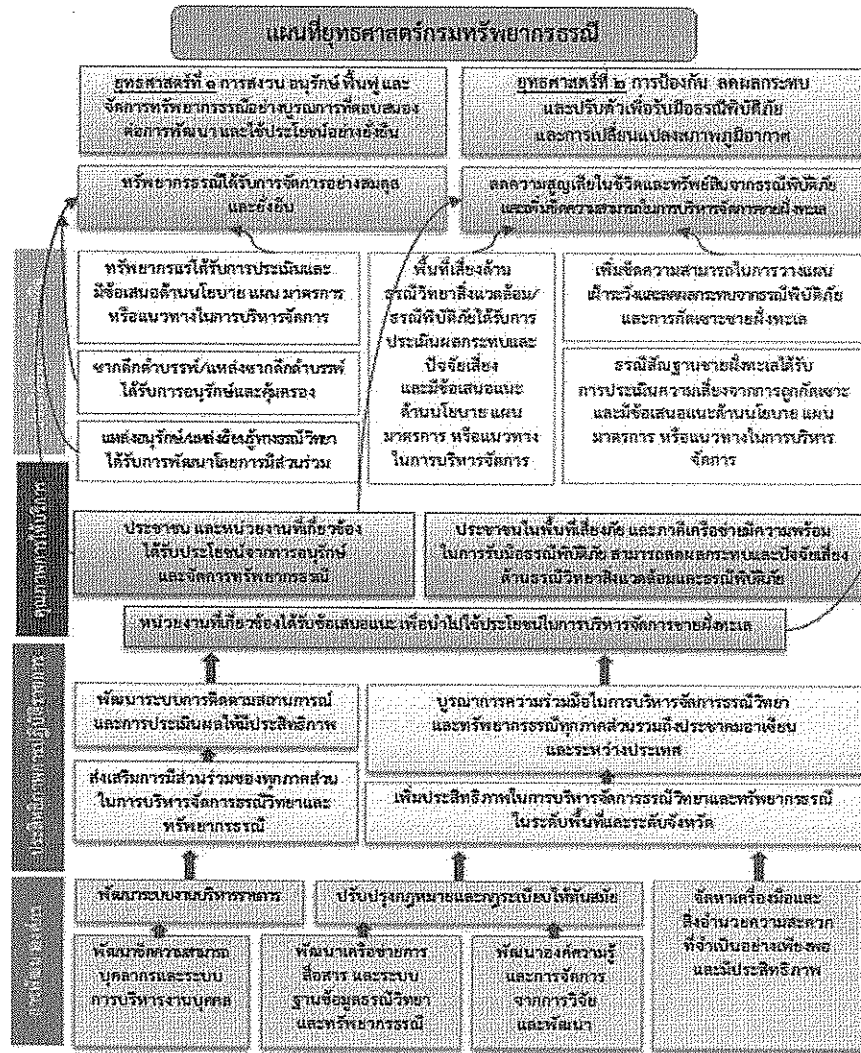
“เป็นผู้นำด้านการบริหารจัดการ ศูนย์กลางการเรียนรู้ และให้บริการองค์ความรู้ ทางด้านธรณีวิทยา และทรัพยากรธรณี โดยการสร้างองค์ความรู้
เพื่อให้ประชาชนมีส่วนร่วมในการดูแลและอนุรักษ์ทรัพยากรธรณี”

๒. พันธกิจ

๑. ส่งเสริมและพัฒนาแหล่งเรียนรู้ให้เป็นศูนย์กลางวิชาการด้านธรณีวิทยาและทรัพยากรธรณี
๒. ส่งเสริมและพัฒนางานบริการข้อมูลข่าวสารและความรู้ ด้านธรณีวิทยาและทรัพยากรธรณีให้แก่ประชาชน
๓. ส่งเสริมและพัฒนาเครือข่ายการเรียนรู้โดยการมีส่วนร่วมของประชาชนในการบริหารจัดการทรัพยากรธรณี

๓. ประเด็นยุทธศาสตร์

๑. การอนุรักษ์และจัดการทรัพยากรธรณี ที่ตอบสนองต่อการพัฒนาอย่างยั่งยืน
๒. การลดผลกระทบและปัจจัยเสี่ยงด้านธรณีวิทยาสิ่งแวดล้อมและธรณีพิบัติภัยภายใต้การมีส่วนร่วม



แผนยุทธศาสตร์สำนักงานทรัพยากรธรณี เขต ๒ (ขอนแก่น)





รายละเอียดตัวชี้วัดตามแผนปฏิบัติราชการและภารกิจหลัก ปีงบประมาณ พ.ศ. ๒๕๖๑ สำนักงานทรัพยากรธรณีเขต ๒ กรมทรัพยากรธรณี

เป้าประสงค์	ตัวชี้วัด	น้ำหนัก
	๑. ตัวชี้วัดตามมาตรการปรับปรุงประสิทธิภาพในการปฏิบัติราชการ ประจำปีงบประมาณ พ.ศ. ๒๕๖๑	๒๕
มีกลไกการบริหารจัดการทรัพยากรธรณีที่สอดคล้องกับการพัฒนาที่ยั่งยืน	๑.๒ ความสำเร็จในการดำเนินงานตาม พ.ร.บ.คุ้มครองซากดึกดำบรรพ์ พ.ศ. ๒๕๕๑	๑๐
มีกลไกการบริหารจัดการทรัพยากรธรณีที่สอดคล้องกับการพัฒนาที่ยั่งยืน	๑.๓ จำนวนชนิดแร่เป้าหมายที่ได้รับการกำหนดแหล่งแร่เพื่อใช้ประโยชน์ทางเศรษฐกิจ	๕
ประชาชน ชุมชน ภาคีเครือข่าย และหน่วยงานที่เกี่ยวข้องมีความรู้และภูมิคุ้มกันในการเฝ้าระวัง และปรับตัวรับมือกับธรณีพิบัติภัยสิ่งแวดล้อมและธรณีพิบัติภัยได้อย่างมีประสิทธิภาพ	๑.๔ จำนวนข้อมูลพื้นที่เสี่ยงภัยดินถล่มระดับชุมชน	๕
มีกลไกการบริหารจัดการทรัพยากรธรณีที่สอดคล้องกับการพัฒนาที่ยั่งยืน	๑.๙ การจัดทำและดำเนินการตามแผนการขับเคลื่อนยุทธศาสตร์ชาติ	๕
	๒. ตัวชี้วัดตาม พ.ร.บ. งบประมาณรายจ่าย ประจำปีงบประมาณ พ.ศ. ๒๕๖๑	๕๕
มีกลไกการบริหารจัดการทรัพยากรธรณีที่สอดคล้องกับการพัฒนาที่ยั่งยืน	๒.๑ แหล่งธรณีวิทยาได้รับการพัฒนาศักยภาพให้เป็นแหล่งท่องเที่ยว	๑๐
ประชาชนกลุ่มเป้าหมายและเครือข่ายทุกภาคส่วนได้รับประโยชน์จากการบริการและเข้าถึงข้อมูลองค์ความรู้ด้านธรณีวิทยาและทรัพยากรธรณีที่ทันสมัย	๒.๓ การจัดทำโครงข่ายชุมชนเข้มแข็ง (ศูนย์เรียนรู้ธรณีพิบัติภัยรายภาค)	๕
มีกลไกการบริหารจัดการทรัพยากรธรณีที่สอดคล้องกับการพัฒนาที่ยั่งยืน	๒.๔ จำนวนข้อเสนอเพื่อการบริหารจัดการทรัพยากรธรณีในพื้นที่เป้าหมายมีการนำไปพิจารณากำหนด หรือพิจารณาตัดสินใจเชิงนโยบาย ๔ แห่ง	๑๐
ประชาชนกลุ่มเป้าหมายและเครือข่ายทุกภาคส่วนได้รับประโยชน์จากการบริการและเข้าถึงข้อมูลองค์ความรู้ด้านธรณีวิทยาและทรัพยากรธรณีที่ทันสมัย	๒.๕ จำนวนชุมชนเป้าหมายที่นำองค์ความรู้/มาตรการด้านธรณีวิทยาไปใช้ประโยชน์	๑๕
ประชาชนกลุ่มเป้าหมายและเครือข่ายทุกภาคส่วนได้รับประโยชน์จากการบริการและเข้าถึงข้อมูลองค์ความรู้ด้านธรณีวิทยาและทรัพยากรธรณีที่ทันสมัย	๒.๖ จำนวนผู้รับบริการด้านธรณีวิทยาและทรัพยากรธรณี	๑๕
	๓. ตัวชี้วัดตามภารกิจสนับสนุนงานยุทธศาสตร์ ประจำปีงบประมาณ พ.ศ. ๒๕๖๑	๒๐
มีการพัฒนาคลังข้อมูลและระบบฐานข้อมูลธรณีวิทยาและทรัพยากรธรณี	๓.๑ ระดับความสำเร็จของงานวิจัยกรมทรัพยากรธรณี	๑๐
มีกลไกการบริหารจัดการทรัพยากรธรณีที่สอดคล้องกับการพัฒนาที่ยั่งยืน	๓.๒ ระดับความสำเร็จในการจัดทำแผนบริหารจัดการซากดึกดำบรรพ์ และแผนบริหารจัดการพิพิธภัณฑ์ธรณีวิทยาและธรรมชาติวิทยา ระยะ ๕ ปี	๑๐
	รวม	๑๐๐

ยุทธศาสตร์ สำนักงานทรัพยากรธรณีเขต ๓ กรมทรัพยากรธรณี พ.ศ. ๒๕๕๙ - ๒๕๖๔

๑. วิสัยทัศน์

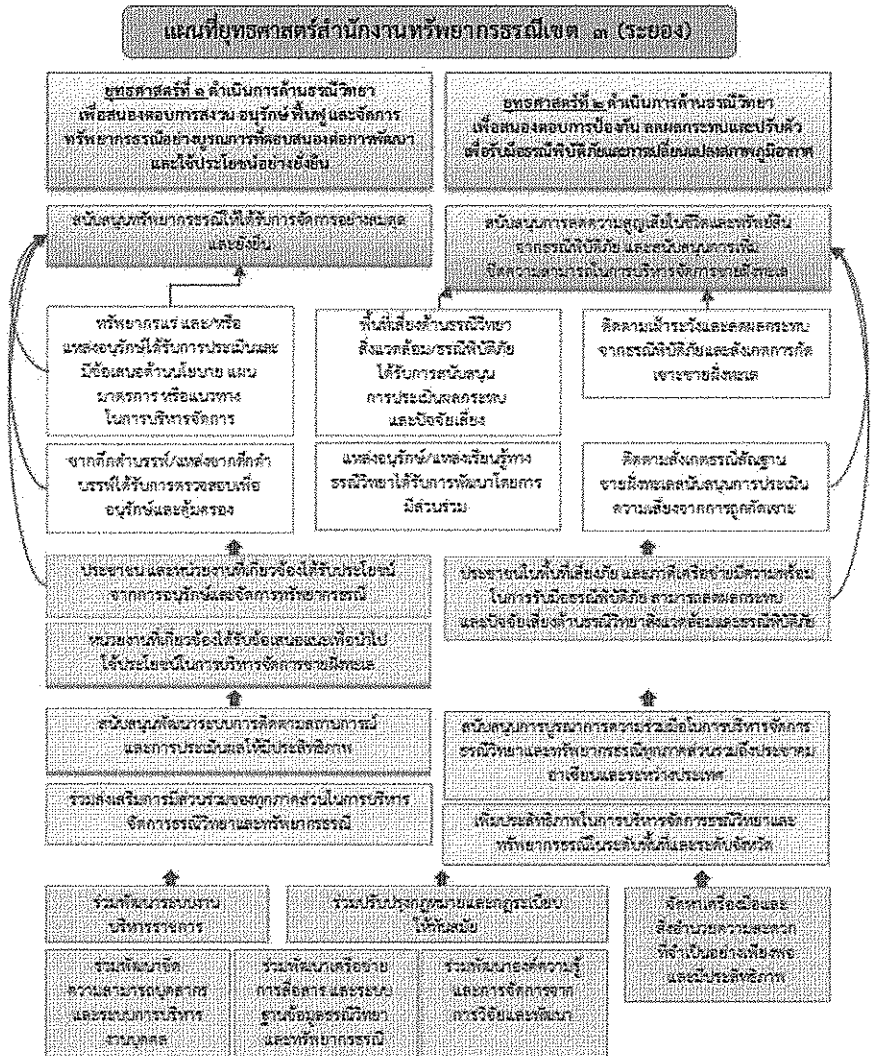
“สำรวจตรวจสอบด้านธรณีวิทยา ธรณีวิทยาสิ่งแวดล้อม/ธรณีพิบัติภัย ทรัพยากรธรณีในพื้นที่รับผิดชอบ และบริหารจัดการพิพิธภัณฑ์ธรรมชาติวิทยาและธรณีวิทยา โดยการมีส่วนร่วมของประชาชนเพื่อประโยชน์แก่สังคมโดยรวม”

๒. พันธกิจ

๑. สำรวจตรวจสอบด้านธรณีวิทยา ธรณีวิทยาสิ่งแวดล้อม/ธรณีพิบัติภัย ทรัพยากรธรณีและร่วมพัฒนาแหล่งอนุรักษ์ในพื้นที่รับผิดชอบ โดยเน้นการมีส่วนร่วมของทุกภาคส่วน
๒. บริหารจัดการด้านพิพิธภัณฑ์ธรรมชาติวิทยาและธรณีวิทยาโดยเน้นการมีส่วนร่วมของทุกภาคส่วน

๓. ประเด็นยุทธศาสตร์

๑. ดำเนินการด้านธรณีวิทยาเพื่อสนองตอบการสงวน อนุรักษ์ และจัดการทรัพยากรธรณีอย่างบูรณาการที่ตอบสนองต่อการพัฒนา และใช้ประโยชน์อย่างยั่งยืน
๒. ดำเนินการด้านธรณีวิทยาเพื่อสนองตอบการป้องกัน ลดผลกระทบ และปรับตัวเพื่อรับมือธรณีพิบัติภัยและการเปลี่ยนแปลงสภาพภูมิอากาศ



รายละเอียดตัวชี้วัดตามแผนปฏิบัติราชการและภารกิจหลัก ปีงบประมาณ พ.ศ. ๒๕๖๑ สำนักงานทรัพยากรธรณี เขต ๓ กรมทรัพยากรธรณี

เป้าประสงค์	ตัวชี้วัด	น้ำหนัก
	๑. ตัวชี้วัดตามมาตรการปรับปรุงประสิทธิภาพในการปฏิบัติราชการ ประจำปีงบประมาณ พ.ศ. ๒๕๖๑	๔๕
ประชาชน ชุมชน ภาคีเครือข่าย และหน่วยงานที่เกี่ยวข้อง มีความรู้และ ภูมิคุ้มกันในการปรับตัวรับมือกับการเปลี่ยนแปลงสภาพภูมิอากาศ	๑.๑ ความสำเร็จในการป้องกันการกัดเซาะชายฝั่ง	๑๐
มีกลไกการบริหารจัดการทรัพยากรธรณีที่สอดคล้องกับการพัฒนาที่ยั่งยืน	๑.๒ ความสำเร็จในการดำเนินงานตาม พ.ร.บ. คุ้มครองซากดึกดำบรรพ์ พ.ศ. ๒๕๕๑	๑๐
มีกลไกการบริหารจัดการทรัพยากรธรณีที่สอดคล้องกับการพัฒนาที่ยั่งยืน	๑.๓ จำนวนชนิดแร่เป้าหมายที่ได้รับการกำหนดแหล่งแร่เพื่อใช้ประโยชน์ทางเศรษฐกิจ	๑๐
ประชาชน ชุมชน ภาคีเครือข่าย และหน่วยงานที่เกี่ยวข้องมีความรู้และ ภูมิคุ้มกันในการเฝ้าระวัง และปรับตัวรับมือกับธรณีวิทยาสิ่งแวดล้อมและธรณี พิบัติภัยได้อย่างมีประสิทธิภาพ	๑.๔ จำนวนข้อมูลพื้นที่เสี่ยงภัยดินถล่มระดับชุมชน	๕
มีกลไกการบริหารจัดการทรัพยากรธรณีที่สอดคล้องกับการพัฒนาที่ยั่งยืน	๑.๔ การจัดทำและดำเนินการตามแผนการขับเคลื่อนยุทธศาสตร์ชาติ	๑๐
	๒. ตัวชี้วัดตาม พ.ร.บ. งบประมาณรายจ่าย ประจำปีงบประมาณ พ.ศ. ๒๕๖๐	๑๐
ประชาชนกลุ่มเป้าหมายและเครือข่ายทุกภาคส่วนได้รับประโยชน์จากการบริการ และเข้าถึงข้อมูล องค์ความรู้ด้านธรณีวิทยาและทรัพยากรธรณีที่ทันสมัย	๒.๖ จำนวนผู้รับบริการด้านธรณีวิทยาและทรัพยากรธรณี	๑๐
	๓. ตัวชี้วัดตามภารกิจสนับสนุนงานยุทธศาสตร์ ประจำปีงบประมาณ พ.ศ. ๒๕๖๑	๔๕
มีการพัฒนาคลังข้อมูลและระบบฐานข้อมูลธรณีวิทยาและทรัพยากรธรณี	๓.๑ ระดับความสำเร็จของงานวิจัยกรมทรัพยากรธรณี	๑๐
มีกลไกการบริหารจัดการทรัพยากรธรณีที่สอดคล้องกับการพัฒนาที่ยั่งยืน	๓.๒ ระดับความสำเร็จในการจัดทำแผนบริหารจัดการซากดึกดำบรรพ์ และแผนบริหารจัดการพิพิธภัณฑ์ ธรณีวิทยาและธรรมชาติวิทยา ระยะ ๕ ปี	๑๐
ประชาชนกลุ่มเป้าหมายและเครือข่ายทุกภาคส่วนได้รับประโยชน์จากการบริการ และเข้าถึงข้อมูล องค์ความรู้ด้านธรณีวิทยาและทรัพยากรธรณีที่ทันสมัย	๓.๕ จำนวนแหล่งเรียนรู้ พิพิธภัณฑ์ซากดึกดำบรรพ์ ธรณีวิทยาและธรรมชาติวิทยาได้รับการพัฒนา/จัดตั้ง	๒๕
	รวม	๑๐๐



ยุทธศาสตร์ สำนักงานทรัพยากรธรณี เขต ๔ กรมทรัพยากรธรณี พ.ศ. ๒๕๕๙ - ๒๕๖๔

๑. วิสัยทัศน์

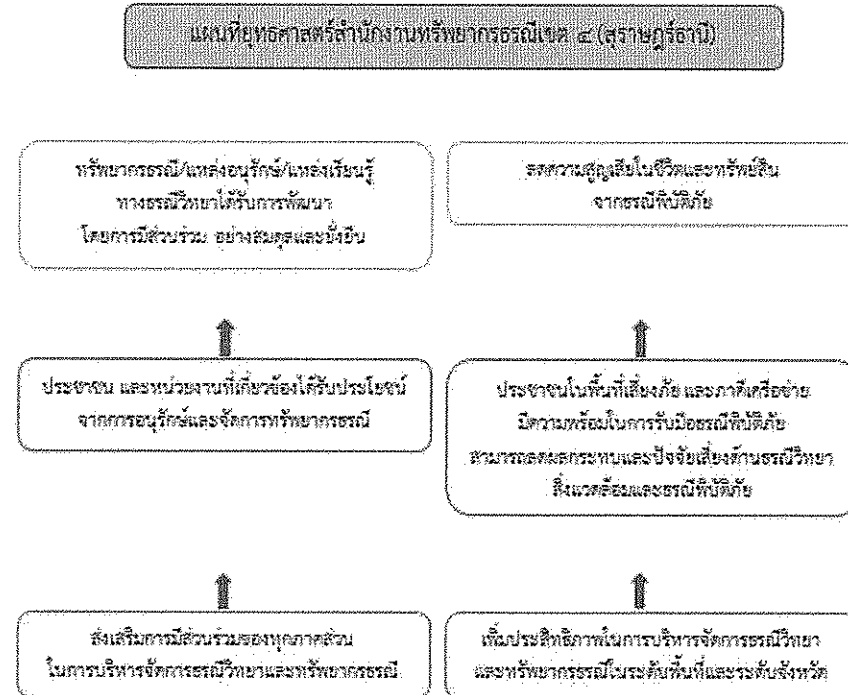
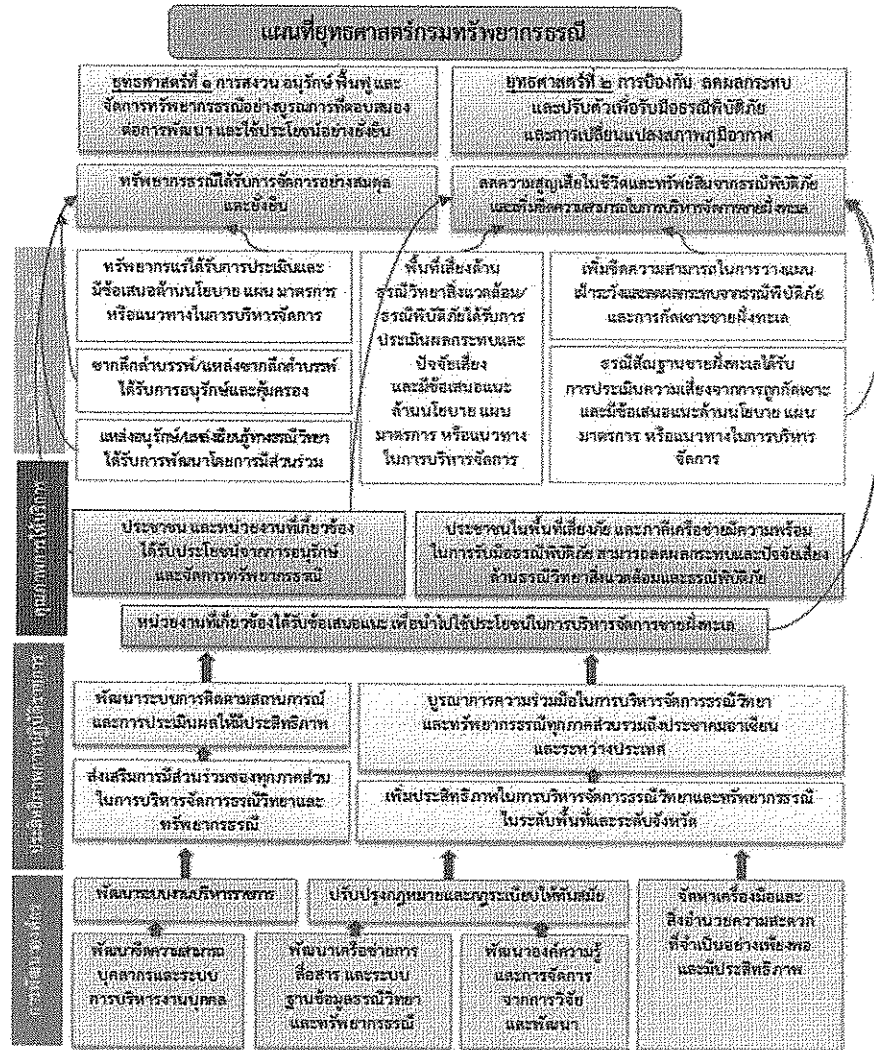
“บริหารจัดการด้านธรณีวิทยาและทรัพยากรธรณี โดยการมีส่วนร่วมของประชาชนเพื่อประโยชน์สุขแก่สังคมในระดับภูมิภาค”

๒. พันธกิจ

๑. จัดการด้านธรณีวิทยา ทรัพยากรธรณี ธรณีวิทยาสิ่งแวดล้อมและธรณีพิบัติภัย โดยเน้นการมีส่วนร่วมของทุกภาคส่วน
๒. จัดการทรัพยากรธรณีโดยการอนุรักษ์แหล่งธรณีวิทยาเพื่อการพัฒนาให้เกิดประโยชน์แก่ประชาชนในพื้นที่

๓. ประเด็นยุทธศาสตร์

๑. เพิ่มประสิทธิภาพการลดผลกระทบและปัจจัยเสี่ยงด้านธรณีวิทยาสิ่งแวดล้อมและธรณีพิบัติภัย
๒. ส่งเสริมให้มีการอนุรักษ์และพัฒนาทรัพยากรธรณีที่ยั่งยืนโดยการมีส่วนร่วมของทุกภาคส่วน





รายละเอียดตัวชี้วัดตามแผนปฏิบัติราชการและภารกิจหลัก ปีงบประมาณ พ.ศ. ๒๕๖๑ สำนักงานทรัพยากรธรณี เขต ๔ กรมทรัพยากรธรณี

เป้าประสงค์	ตัวชี้วัด	น้ำหนัก
	๑. ตัวชี้วัดตามมาตรการปรับปรุงประสิทธิภาพในการปฏิบัติราชการ ประจำปีงบประมาณ พ.ศ. ๒๕๖๑	๓๐
มีกลไกการบริหารจัดการทรัพยากรธรณีที่สอดคล้องกับการพัฒนาที่ยั่งยืน	๑.๒ ความสำเร็จในการดำเนินงานตาม พ.ร.บ.คุ้มครองซากดึกดำบรรพ์ พ.ศ. ๒๕๕๑	๑๕
ประชาชน ชุมชน ภาคีเครือข่าย และหน่วยงานที่เกี่ยวข้องมีความรู้และภูมิคุ้มกันในการเฝ้าระวัง และปรับตัวรับมือกับธรณีพิบัติภัยสิ่งแวดล้อมและธรณีพิบัติภัยได้อย่างมีประสิทธิภาพ	๑.๔ จำนวนข้อมูลพื้นที่เสี่ยงภัยดินถล่มระดับชุมชน	๕
มีกลไกการบริหารจัดการทรัพยากรธรณีที่สอดคล้องกับการพัฒนาที่ยั่งยืน	๑.๙ การจัดทำและดำเนินการตามแผนการขับเคลื่อนยุทธศาสตร์ชาติ	๑๐
	๒. ตัวชี้วัดตาม พ.ร.บ. งบประมาณรายจ่าย ประจำปีงบประมาณ พ.ศ. ๒๕๖๐	๕๐
มีกลไกการบริหารจัดการทรัพยากรธรณีที่สอดคล้องกับการพัฒนาที่ยั่งยืน	๒.๑ แหล่งธรณีวิทยาได้รับการพัฒนาศักยภาพให้เป็นแหล่งท่องเที่ยว	๒๐
ประชาชนกลุ่มเป้าหมายและเครือข่ายทุกภาคส่วนได้รับประโยชน์จากการบริการและเข้าถึงข้อมูล องค์ความรู้ด้านธรณีวิทยาและทรัพยากรธรณีที่ทันสมัย	๒.๓ การจัดทำโครงข่ายชุมชนเข้มแข็ง (ศูนย์เรียนรู้ธรณีพิบัติภัยรายภาค)	๑๐
ประชาชนกลุ่มเป้าหมายและเครือข่ายทุกภาคส่วนได้รับประโยชน์จากการบริการและเข้าถึงข้อมูล องค์ความรู้ด้านธรณีวิทยาและทรัพยากรธรณีที่ทันสมัย	๒.๕ จำนวนชุมชนเป้าหมายที่นำองค์ความรู้/มาตรการด้านธรณีวิทยาไปใช้ประโยชน์	๑๐
ประชาชนกลุ่มเป้าหมายและเครือข่ายทุกภาคส่วนได้รับประโยชน์จากการบริการและเข้าถึงข้อมูล องค์ความรู้ด้านธรณีวิทยาและทรัพยากรธรณีที่ทันสมัย	๒.๖ จำนวนผู้รับบริการด้านธรณีวิทยาและทรัพยากรธรณี	๑๐
	๓. ตัวชี้วัดตามภารกิจสนับสนุนงานยุทธศาสตร์ ประจำปีงบประมาณ พ.ศ. ๒๕๖๑	๒๐
มีการพัฒนาคลังข้อมูลและระบบฐานข้อมูลธรณีวิทยาและทรัพยากรธรณี	๓.๑ ระดับความสำเร็จของงานวิจัยกรมทรัพยากรธรณี	๑๐
มีกลไกการบริหารจัดการทรัพยากรธรณีที่สอดคล้องกับการพัฒนาที่ยั่งยืน	๓.๒ ระดับความสำเร็จในการจัดทำแผนบริหารจัดการซากดึกดำบรรพ์ และแผนบริหารจัดการพิพิธภัณฑ์ธรณีวิทยาและธรรมชาติวิทยา ระยะ ๕ ปี	๑๐
	รวม	๑๐๐



ยุทธศาสตร์ กลุ่มพัฒนาระบบบริหาร กรมทรัพยากรธรณี พ.ศ. ๒๕๕๙ - ๒๕๖๔

๑. วิสัยทัศน์

“มุ่งมั่นพัฒนาระบบราชการกรมทรัพยากรธรณีเพื่อการบรรลุเป้าหมาย โดยวิธีการบริหารกิจการบ้านเมืองที่ดี”

๒. พันธกิจ

ดำเนินการเกี่ยวกับการพัฒนาระบบราชการของกรมทรัพยากรธรณีให้สอดคล้องตามพระราชกฤษฎีกาว่าด้วยหลักเกณฑ์และวิธีการบริหารกิจการบ้านเมืองที่ดี พ.ศ. ๒๕๔๖

๓. ประเด็นยุทธศาสตร์

๑. ส่งเสริมและพัฒนาระบบการประเมินผลการปฏิบัติราชการตามคำรับรองการปฏิบัติราชการ
๒. พัฒนาคุณภาพการบริหารจัดการองค์กรให้มีประสิทธิภาพ และมีภาพลักษณ์ที่ดีในการดำเนินงาน



รายละเอียดตัวชี้วัดตามแผนปฏิบัติการและภารกิจหลัก ปีงบประมาณ พ.ศ. ๒๕๖๑ กลุ่มพัฒนาระบบบริหาร กรมทรัพยากรธรณี

เป้าประสงค์	ตัวชี้วัด	น้ำหนัก
	๑. ตัวชี้วัดตามมาตรการปรับปรุงประสิทธิภาพในการปฏิบัติราชการ ประจำปีงบประมาณ พ.ศ. ๒๕๖๑	
กรมทรัพยากรธรณีมีการจัดการองค์กร การพัฒนาบุคลากร และยกระดับการให้บริการให้พร้อมรับการเปลี่ยนแปลง	๑.๕ การสร้างความรับรู้ความเข้าใจแก่ประชาชน	๑๐
มีกลไกการบริหารจัดการทรัพยากรธรณีที่สอดคล้องกับการพัฒนาที่ยั่งยืน	๑.๗ การพัฒนานวัตกรรม : การพัฒนาช่องทางการรับรู้และการมีส่วนร่วมในการบริหารจัดการแร่ของประเทศ	๑๐
กรมทรัพยากรธรณีมีการจัดการองค์กร การพัฒนาบุคลากร และยกระดับการให้บริการให้พร้อมรับการเปลี่ยนแปลง	๑.๘ การพัฒนาประสิทธิภาพในการปฏิบัติงาน	๓๐
มีกลไกการบริหารจัดการทรัพยากรธรณีที่สอดคล้องกับการพัฒนาที่ยั่งยืน	๑.๙ การจัดทำและดำเนินการตามแผนการขับเคลื่อนยุทธศาสตร์ชาติ	๒๐
กรมทรัพยากรธรณีมีการจัดการองค์กร การพัฒนาบุคลากร และยกระดับการให้บริการให้พร้อมรับการเปลี่ยนแปลง	๑.๑๐ การดำเนินการจัดทำแผนปฏิรูปองค์การ	๓๐
	๒. ตัวชี้วัดตาม พ.ร.บ. งบประมาณรายจ่าย ประจำปีงบประมาณ พ.ศ. ๒๕๖๑	-
	๓. ตัวชี้วัดตามภารกิจสนับสนุนงานยุทธศาสตร์ ประจำปีงบประมาณ พ.ศ. ๒๕๖๑	-
	รวม	๑๐๐



ยุทธศาสตร์ กลุ่มตรวจสอบภายใน กรมทรัพยากรธรณี พ.ศ. ๒๕๕๙ - ๒๕๖๔

๑. วิสัยทัศน์

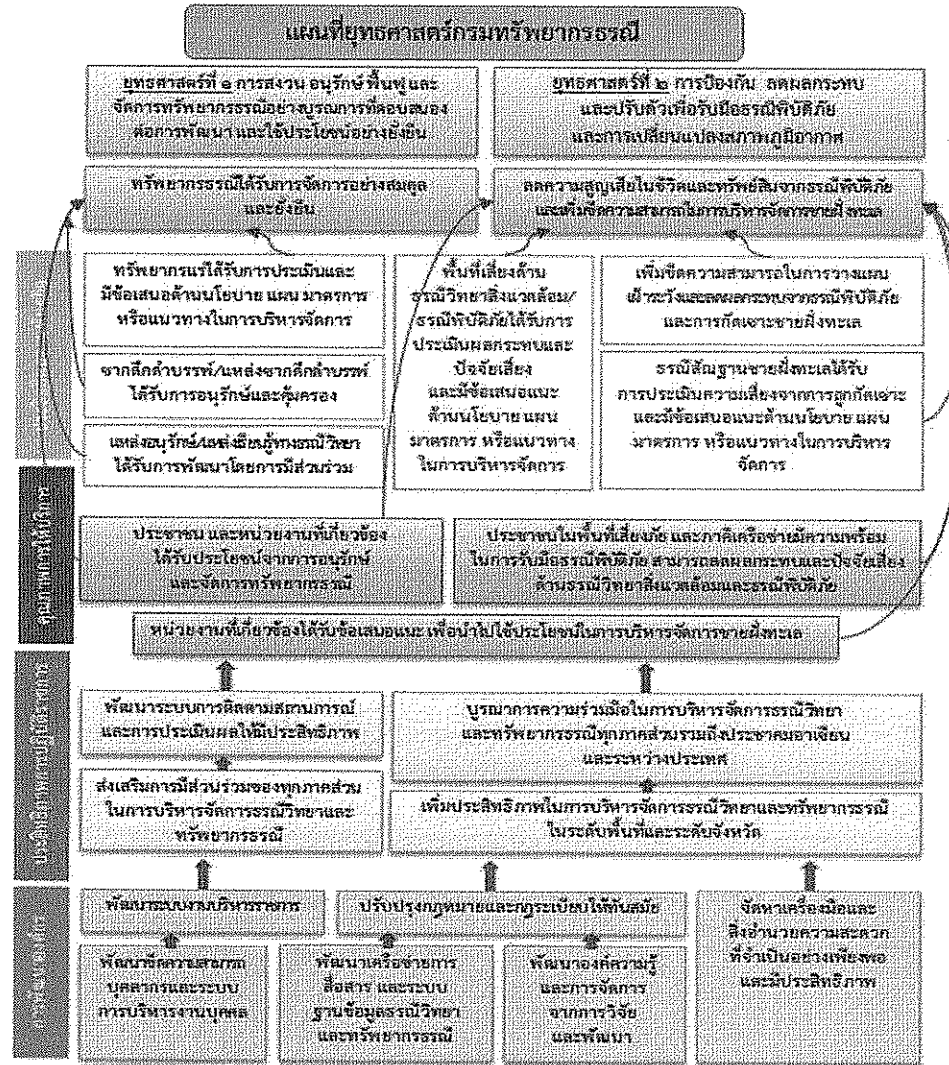
“การตรวจสอบภายใน สร้างความเชื่อมั่น มูลค่าเพิ่ม ส่งเสริม และสนับสนุนการบริหารงานขององค์กรให้บรรลุผลสำเร็จตามเป้าหมายอย่างมีประสิทธิภาพ ตามหลักธรรมาภิบาล”

๒. พันธกิจ

๑. สร้างระบบ และกลไกงานตรวจสอบภายในของกรมให้เป็นไปตามมาตรฐานการตรวจสอบภายใน
๒. เพิ่มคุณค่า และพัฒนาประสิทธิภาพของกรมให้เกิดความเชื่อมั่นในการปฏิบัติงานของกรมทรัพยากรธรณี
๓. สร้างความเชื่อมั่น และการให้คำปรึกษาแก่หน่วยรับตรวจ และผู้เกี่ยวข้องอย่างเที่ยงธรรมและเป็นอิสระ
๔. เตรียมความพร้อมเพื่อรองรับการประเมินการประกันคุณภาพงานตรวจสอบภายในจากกรมบัญชีกลาง

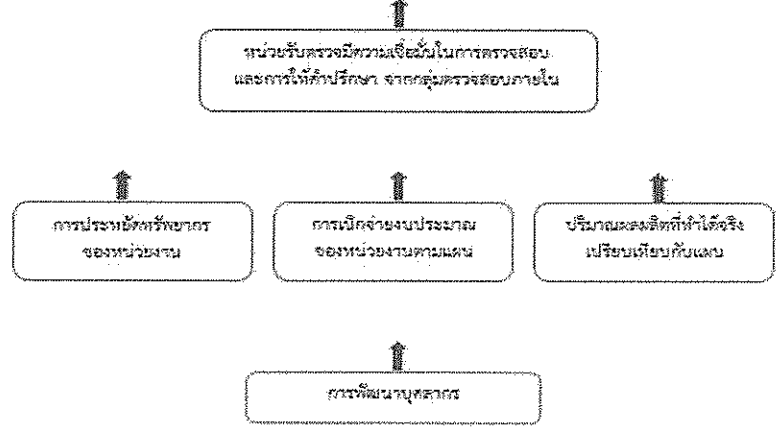
๓. ประเด็นยุทธศาสตร์

๑. พัฒนาระบบ และกลไกการตรวจสอบภายในที่เป็นไปตามมาตรฐาน และเป็นที่ยอมรับจากหน่วยรับตรวจ
๒. ส่งเสริม และพัฒนาระบบการบริหารของกรมทรัพยากรธรณีตามหลักธรรมาภิบาล



แผนยุทธศาสตร์กลุ่มตรวจสอบภายใน

- | | |
|--|---|
| <p>1. สร้างระบบและกลไกงานตรวจสอบภายในของกรมทรัพย์สินทางปัญญาให้เป็นไปตามมาตรฐานการตรวจสอบภายใน</p> | <p>2. เพิ่มคุณค่าและพัฒนาประสิทธิภาพของกลุ่มตรวจสอบภายในเพื่อสร้างความเชื่อมั่นในการปฏิบัติงานของกรมทรัพย์สินทางปัญญา</p> |
| <p>3. สร้างความเชื่อมั่น และการให้คำปรึกษาแก่หน่วยงานรับตรวจและผู้ที่เกี่ยวข้องอย่างเที่ยงธรรมและเป็นอิสระ</p> | <p>4. เติบโตและพัฒนาพร้อมเพื่อรับการประเมินการประกันคุณภาพงานตรวจสอบภายในจากกรมบัญชีกลาง</p> |



กลุ่มตรวจสอบภายใน - ๒



รายละเอียดตัวชี้วัดตามแผนปฏิบัติราชการและภารกิจหลัก ปีงบประมาณ พ.ศ. ๒๕๖๑ กลุ่มตรวจสอบภายใน กรมทรัพยากรธรณี

เป้าประสงค์	ตัวชี้วัด	น้ำหนัก
	๑. ตัวชี้วัดตามมาตรการปรับปรุงประสิทธิภาพในการปฏิบัติราชการ ประจำปีงบประมาณ พ.ศ. ๒๕๖๑	๑๐๐
กรมทรัพยากรธรณีมีการจัดการองค์กร การพัฒนาบุคลากร และยกระดับการให้บริการให้พร้อมรับการเปลี่ยนแปลง	๑.๕ การสร้างความรับรู้ความเข้าใจแก่ประชาชน	๓๐
มีกลไกการบริหารจัดการทรัพยากรธรณีที่สอดคล้องกับการพัฒนาที่ยั่งยืน	๑.๙ การจัดทำและดำเนินการตามแผนการขับเคลื่อนยุทธศาสตร์ชาติ	๓๐
กรมทรัพยากรธรณีมีการจัดการองค์กร การพัฒนาบุคลากร และยกระดับการให้บริการให้พร้อมรับการเปลี่ยนแปลง	๑.๑๐ การดำเนินการจัดทำแผนปฏิรูปองค์การ	๔๐
	๒. ตัวชี้วัดตาม พ.ร.บ. งบประมาณรายจ่าย ประจำปีงบประมาณ พ.ศ. ๒๕๖๑	-
	๓. ตัวชี้วัดตามภารกิจสนับสนุนงานยุทธศาสตร์ ประจำปีงบประมาณ พ.ศ. ๒๕๖๑	-
	รวม	๑๐๐



ยุทธศาสตร์ กลุ่มนิติการ กรมทรัพยากรธรณี พ.ศ. ๒๕๕๙ - ๒๕๖๔

๑. วิสัยทัศน์

“สนับสนุนการบริหารจัดการด้านธรณีวิทยาและทรัพยากรธรณี โดยคำนึงถึงการคุ้มครองและส่งเสริมสิทธิและเสรีภาพของประชาชนตามกฎหมาย”

๒. พันธกิจ

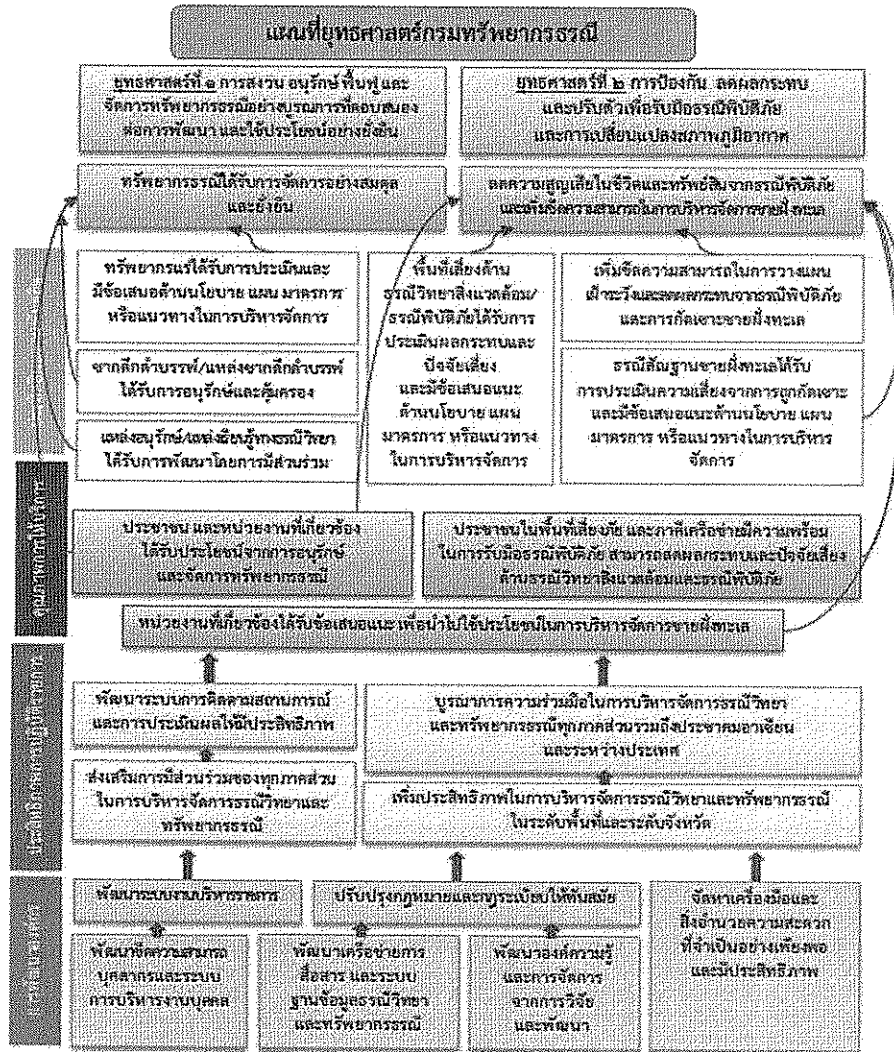
พัฒนากฎหมาย และปฏิบัติงานด้านกฎหมายที่อยู่ในภารกิจและหน้าที่ความรับผิดชอบของหน่วยงาน เพื่อสนับสนุนการบริหารจัดการด้านธรณีวิทยาและทรัพยากรธรณี
อย่างมีประสิทธิภาพ โปร่งใส และเป็นธรรมแก่ทุกภาคส่วน

๓. ประเด็นยุทธศาสตร์

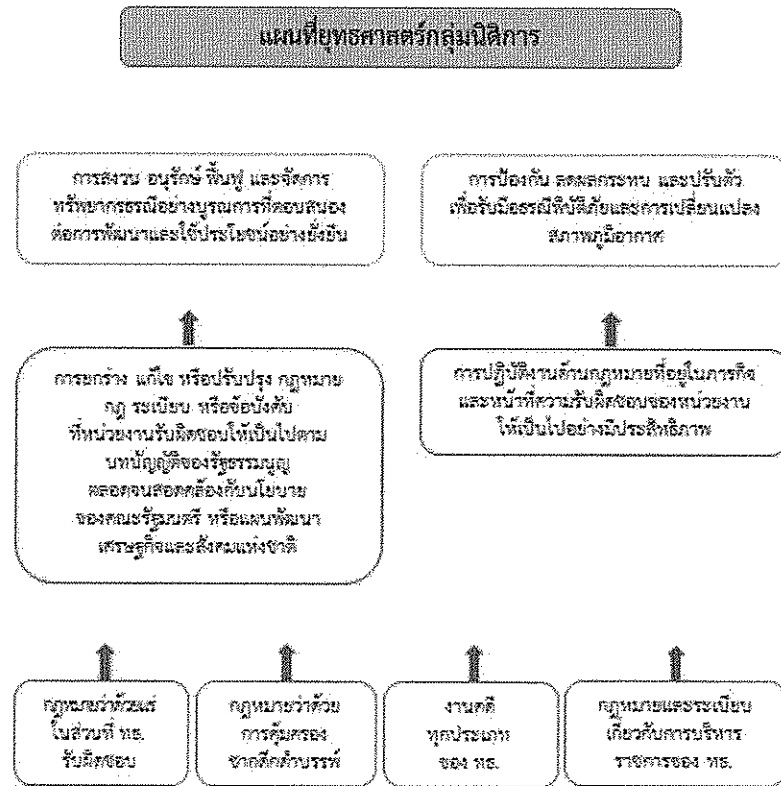
- ๑) การสงวน อนุรักษ์ ป่าไม้ และจัดการทรัพยากรธรณีอย่างบูรณาการที่ตอบสนองต่อการพัฒนา และใช้ประโยชน์อย่างยั่งยืน
- ๒) การป้องกัน ลดผลกระทบ และปรับตัวเพื่อรับมือธรณีพิบัติภัยและการเปลี่ยนแปลงสภาพภูมิอากาศ



แผนที่ยุทธศาสตร์กรมทรัพยากรธรณี



แผนที่ยุทธศาสตร์กลุ่มนิติการ





รายละเอียดตัวชี้วัดตามแผนปฏิบัติราชการและภารกิจหลัก ปีงบประมาณ พ.ศ. ๒๕๖๑ กลุ่มนิติการ กรมทรัพยากรธรณี

เป้าประสงค์	ตัวชี้วัด	น้ำหนัก
	๑. ตัวชี้วัดตามมาตรการปรับปรุงประสิทธิภาพในการปฏิบัติราชการ ประจำปีงบประมาณ พ.ศ. ๒๕๖๑	๑๐๐
มีกลไกการบริหารจัดการทรัพยากรธรณีที่สอดคล้องกับการพัฒนาที่ยั่งยืน	๑.๒ ความสำเร็จในการดำเนินงานตาม พ.ร.บ.คุ้มครองซากดึกดำบรรพ์ พ.ศ. ๒๕๕๑	๒๐
กรมทรัพยากรธรณีมีการจัดการองค์กร การพัฒนาบุคลากร และยกระดับการให้บริการ ให้พร้อมรับการเปลี่ยนแปลง	๑.๕ การสร้างความรับรู้ความเข้าใจแก่ประชาชน	๒๐
มีกลไกการบริหารจัดการทรัพยากรธรณีที่สอดคล้องกับการพัฒนาที่ยั่งยืน	๑.๖ ความสำเร็จในการดำเนินการตามคณะกรรมการนโยบายบริหารจัดการแร่แห่งชาติ	๒๐
มีกลไกการบริหารจัดการทรัพยากรธรณีที่สอดคล้องกับการพัฒนาที่ยั่งยืน	๑.๙ การจัดทำและดำเนินการตามแผนการขับเคลื่อนยุทธศาสตร์ชาติ	๒๐
กรมทรัพยากรธรณีมีการจัดการองค์กร การพัฒนาบุคลากร และยกระดับการให้บริการ ให้พร้อมรับการเปลี่ยนแปลง	๑.๑๐ การดำเนินการจัดทำแผนปฏิรูปองค์กร	๒๐
	๒. ตัวชี้วัดตาม พ.ร.บ. งบประมาณรายจ่าย ประจำปีงบประมาณ พ.ศ. ๒๕๖๑	-
	๓. ตัวชี้วัดตามภารกิจสนับสนุนงานยุทธศาสตร์ ประจำปีงบประมาณ พ.ศ. ๒๕๖๑	-
	รวม	๑๐๐



ยุทธศาสตร์ กลุ่มงานคุ้มครองจริยธรรม

กรมทรัพยากรธรณี พ.ศ. ๒๕๕๙ - ๒๕๖๔

๑. วิสัยทัศน์

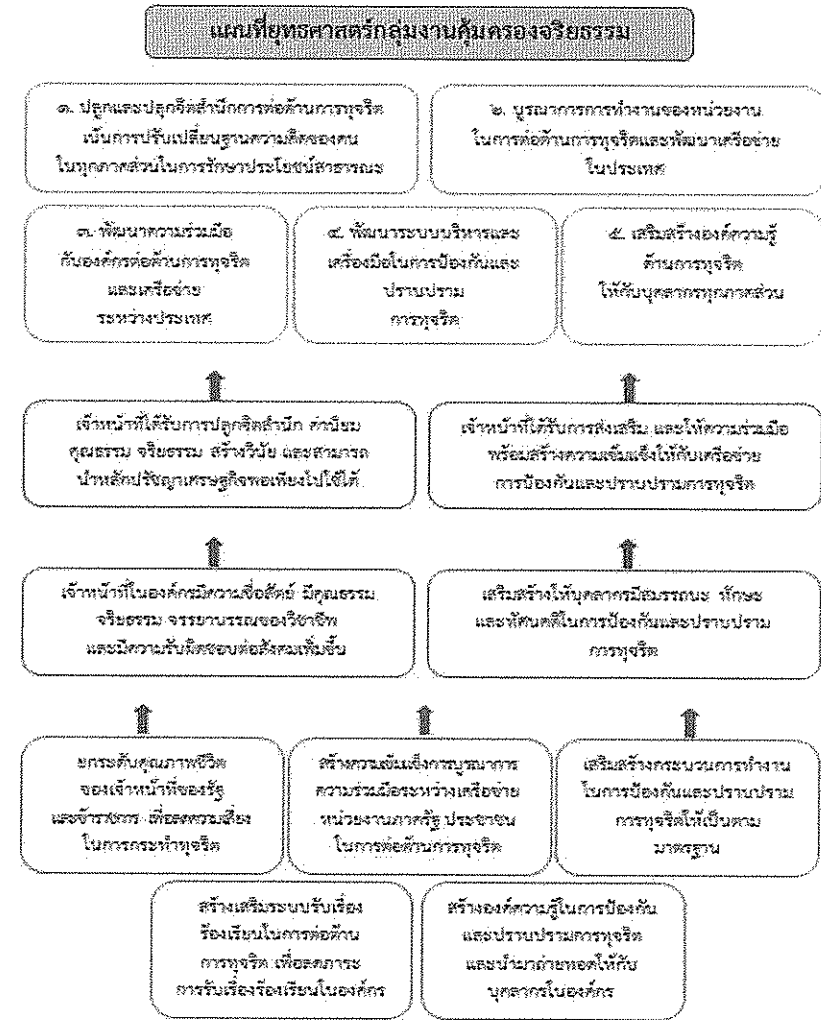
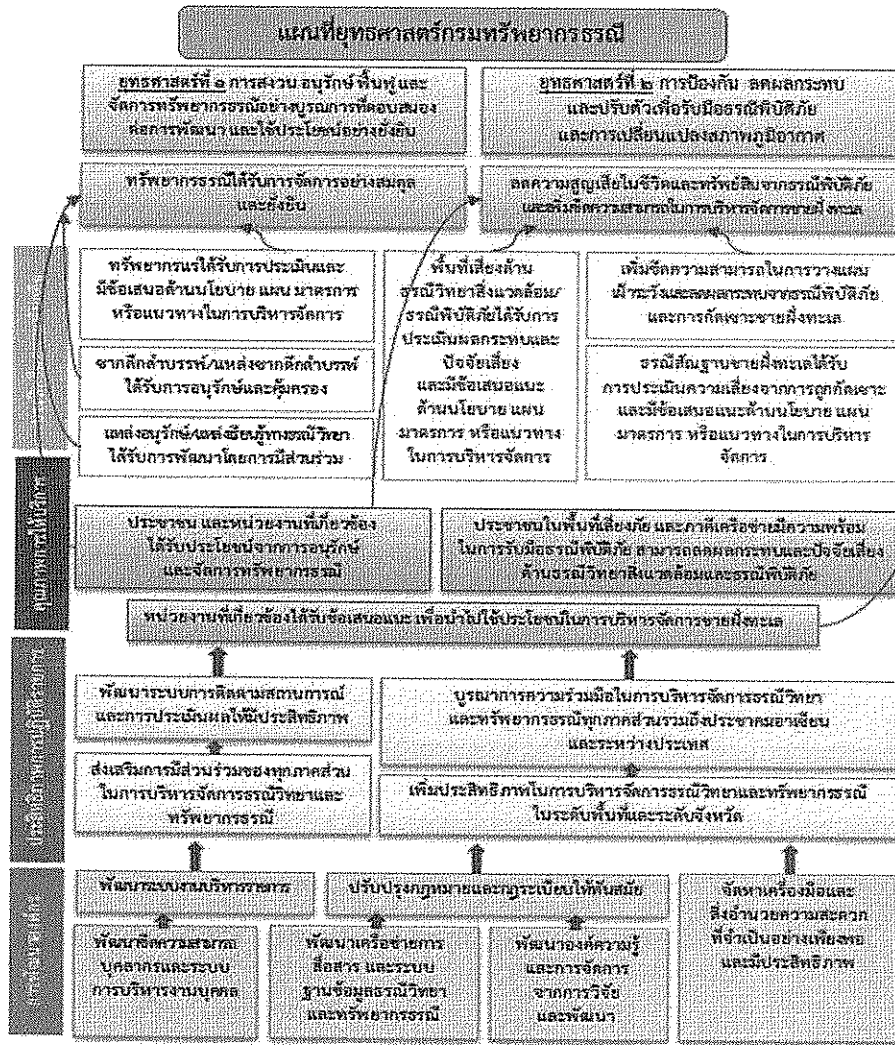
“สร้างจิตสำนึกในศักดิ์ศรี และคุณค่าให้แก่ข้าราชการทุกระดับ เพื่อหล่อหลอมค่านิยม วิสัยทัศน์และวัฒนธรรม โดยมีคุณลักษณะ พอดี พอเพียง และ พึ่งตนเอง เพื่อให้มีจิตสำนึกในการทำงานอันก่อประโยชน์แก่ประชาชน และส่วนรวม อย่างมีเกียรติและเป็นที่ยอมรับของประชาชน”

๒. พันธกิจ

๑. ดำเนินการเผยแพร่ ปณิธาน ส่งเสริม ยกย่องข้าราชการที่เป็นแบบอย่างที่ดี และติดตามสอดส่องการปฏิบัติตามประมวลจริยธรรมนี้อย่างสม่ำเสมอ
๒. สืบสวนข้อเท็จจริงการฝ่าฝืนจริยธรรมเพื่อรายงานผลให้หัวหน้าส่วนราชการพิจารณา ทั้งนี้ โดยอาจมีผู้ร้องขอหรืออาจดำเนินการตามที่หัวหน้าส่วนราชการ มอบหมายหรือตามที่เห็นสมควรก็ได้
๓. ให้ความช่วยเหลือและดูแลข้าราชการซึ่งปฏิบัติตามประมวลจริยธรรมนี้อย่างตรงไปตรงมา มิให้ถูกกลั่นแกล้งหรือถูกใช้อำนาจโดยไม่เป็นธรรม
๔. ทำหน้าที่ฝ่ายเลขานุการของคณะกรรมการจริยธรรมประจำส่วนราชการ
๕. ดำเนินการอื่นตามที่กำหนดในประมวลจริยธรรม หรือตามที่หัวหน้าส่วนราชการ คณะกรรมการจริยธรรม หรือตามที่ ก.พ. มอบหมาย

๓. ประเด็นยุทธศาสตร์

๑. ปลุกและปลุกจิตสำนึกการต่อต้านการทุจริต เน้นการปรับเปลี่ยนฐานความคิดของคนในทุกภาคส่วนในการรักษาประโยชน์สาธารณะ
๒. บูรณาการการทำงานของหน่วยงานในการต่อต้านการทุจริตและพัฒนาเครือข่ายในประเทศ
๓. พัฒนาคือความร่วมมือกับองค์กรต่อต้านการทุจริตและเครือข่ายระหว่างประเทศ
๔. พัฒนาระบบบริหารและเครื่องมือในการป้องกันและปราบปรามการทุจริต
๕. เสริมสร้างองค์ความรู้ด้านการทุจริตให้กับบุคลากรทุกภาคส่วน





รายละเอียดตัวชี้วัดตามแผนปฏิบัติราชการและภารกิจหลัก ปีงบประมาณ พ.ศ. ๒๕๖๑ กลุ่มงานคุ้มครองจรรยาธรรม กรมทรัพยากรธรณี

เป้าประสงค์	ตัวชี้วัด	น้ำหนัก
	๑. ตัวชี้วัดตามมาตรการปรับปรุงประสิทธิภาพในการปฏิบัติราชการ ประจำปีงบประมาณ พ.ศ. ๒๕๖๑	๑๐๐
กรมทรัพยากรธรณีมีการจัดการองค์กร การพัฒนาบุคลากร และยกระดับการให้บริการให้พร้อมรับการเปลี่ยนแปลง	๑.๕ การสร้างความรับรู้ความเข้าใจแก่ประชาชน	๔๐
มีกลไกการบริหารจัดการทรัพยากรธรณีที่สอดคล้องกับการพัฒนาที่ยั่งยืน	๑.๙ การจัดทำและดำเนินการตามแผนการขับเคลื่อนยุทธศาสตร์ชาติ	๓๐
กรมทรัพยากรธรณีมีการจัดการองค์กร การพัฒนาบุคลากร และยกระดับการให้บริการให้พร้อมรับการเปลี่ยนแปลง	๑.๑๐ การดำเนินการจัดทำแผนปฏิรูปองค์การ	๓๐
	๒. ตัวชี้วัดตาม พ.ร.บ. งบประมาณรายจ่าย ประจำปีงบประมาณ พ.ศ. ๒๕๖๑	-
	๓. ตัวชี้วัดตามภารกิจสนับสนุนงานยุทธศาสตร์ ประจำปีงบประมาณ พ.ศ. ๒๕๖๑	-
	รวม	๑๐๐