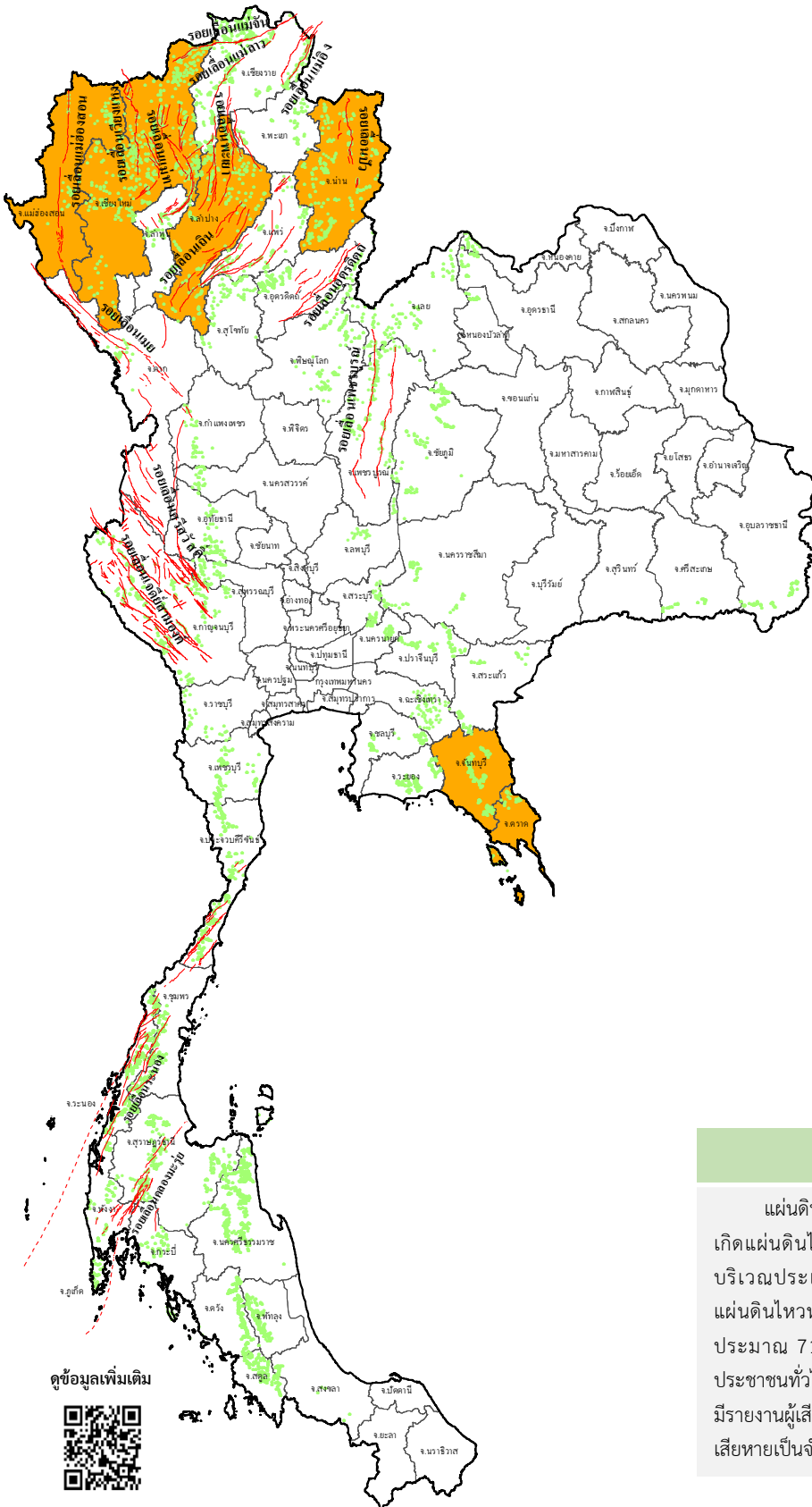














# ข่าวประชาสัมพันธ์ กรมทรัพยากรธรณี

รายงานสถานการณ์ธรณีพิบัติภัยประจำวัน  
วันเสาร์ที่ 9 กันยายน 2566 เวลา 09.00 น.



## ประเภทของภัยที่เกิด

### คำอธิบายสัญลักษณ์

-  พื้นที่เฝ้าระวังแผ่นดินถล่มและน้ำป่าไหลหลากของกรมทรัพยากรธรณี
-  พื้นที่ติดตามสถานการณ์ธรณีพิบัติภัยแผ่นดินถล่มและน้ำป่าไหลหลากของกรมทรัพยากรธรณี (6)
-  แผ่นดินถล่ม
-  จุดเหนือศูนย์เกิดแผ่นดินไหว
-  สีนามิ
-  หลุมยุบ / ตลิ่งทรุดตัว
-  ปริมาณน้ำฝนในพื้นที่เสี่ยงภัยมากกว่า 100 มม. ขึ้นไป
-  อาสาสมัครเครือข่ายวัดปริมาณน้ำฝนของกรมทรัพยากรธรณี
-  รอยเลื่อนมีพลัง
-  รอยเลื่อนมีพลังโดยประมาณ

พื้นที่ติดตามสถานการณ์  
ธรณีพิบัติภัยดินถล่มและน้ำป่าไหลหลาก  
ของกรมทรัพยากรธรณี

เหนือ ➤ แม่ฮ่องสอน เชียงใหม่ ลำปาง น่าน

กลาง ➤ ไม่มี

ตะวันออก ➤ ไม่มี  
เฉียงเหนือ ➤ ไม่มี

ตะวันออก ➤ จันทบุรี ตราด

ใต้ ➤ ไม่มี

## ธรณีพิบัติภัยทั่วโลก รอบ 24 ชั่วโมง

แผ่นดินไหว : ประเทศโมร็อกโก วันที่ 9 ก.ย. 66 เวลา 05.11 น.  
เกิดแผ่นดินไหวบนบกขนาด 6.8 ที่ระดับความลึก 18.5 กิโลเมตร บริเวณประเทศโมร็อกโก แอฟริกาเหนือ จุดเหนือศูนย์เกิดแผ่นดินไหวห่างจากเมืองมารราเกชไปทางทิศตะวันออกเฉียงเหนือประมาณ 71.8 กิโลเมตร แรงสั่นสะเทือนจากแผ่นดินไหว ทำให้ประชาชนทั่วไปรู้สึกตื่นตระหนก และรีบวิ่งหนีออกจากอาคาร เบื้องต้นมีรายงานผู้เสียชีวิต 5 ราย และอาคารบ้านเรือนประชาชนได้รับความเสียหายเป็นจำนวนมาก (ที่มา : USGS, Arabnews)

ดูข้อมูลเพิ่มเติม





# รายงานสถานการณ์ธรณีพิบัติภัยประจำวัน วันเสาร์ที่ 9 กันยายน พ.ศ. 2566 เวลา 09.00 น.



## 1. ข่าวประชาสัมพันธ์กรมทรัพยากรธรณี แจ้งเฝ้าระวังแผ่นดินถล่ม

- ไม่มี

## 2. ธรณีพิบัติภัยภายในประเทศ รอบ 24 ชั่วโมง

### 2.1 แผ่นดินถล่ม น้ำป่าไหลหลาก ดินโคลน หินร่วง รอยแยก และหลุมยุบ

- น้ำป่าไหลหลาก : จังหวัดแม่ฮ่องสอน วันที่ 9 ก.ย. 66 เวลา 00.15 น. เกิดเหตุน้ำป่าไหลหลากในพื้นที่ตำบลหมอกจำแป่ และตำบลห้วยผา อำเภอเมือง จังหวัดแม่ฮ่องสอน ทำให้รถยนต์ถูกน้ำพัดเสียหาย จำนวน 5 คัน ทั้งนี้หน่วยงานที่เกี่ยวข้องเข้าสำรวจความเสียหาย และให้การช่วยเหลือเคลื่อนย้ายสิ่งของขึ้นที่สูงแล้ว ปัจจุบันระดับน้ำลดลง (ที่มา : กรมป้องกันและบรรเทาสาธารณภัย)

### 2.2 แผ่นดินไหว

- แผ่นดินไหว : จังหวัดเชียงราย วานนี้ (8 ก.ย. 66) เวลา 17.14 น. เกิดแผ่นดินไหวขนาด 1.7 ที่ระดับความลึก 1 กิโลเมตร บริเวณตำบลผางาม อำเภอเวียงชัย จังหวัดเชียงราย สาเหตุเกิดจากการเคลื่อนตัวของกลุ่มรอยเลื่อนแม่ลาว ที่มีการวางตัวในแนวทิศตะวันออกเฉียงเหนือ-ตะวันตกเฉียงใต้ มีการเคลื่อนตัวตามแนวระนาบเหลื่อมซ้าย (Left lateral strike slip fault) ไม่มีความเสียหาย (ที่มา : กองเฝ้าระวังแผ่นดินไหว กรมอุตุนิยมวิทยา และกรมทรัพยากรธรณี)

## 3. ธรณีพิบัติภัยทั่วโลก รอบ 24 ชั่วโมง ที่มีผลกระทบรุนแรง (แผ่นดินถล่ม ภูเขาไฟระเบิด แผ่นดินไหว สึนามิ หลุมยุบและอื่น ๆ)

- แผ่นดินไหว : ประเทศโมร็อกโก วันที่ 9 ก.ย. 66 เวลา 05.11 น. เกิดแผ่นดินไหวขนาด 6.8 ที่ระดับความลึก 18.5 กิโลเมตร บริเวณประเทศโมร็อกโก แถบแอฟริกาเหนือ จุดเหนือศูนย์เกิดแผ่นดินไหวห่างจากเมืองมารราเคชไปทางทิศตะวันออกเฉียงเหนือประมาณ 71.8 กิโลเมตร แรงสั่นสะเทือนจากแผ่นดินไหว ทำให้ประชาชนทั่วไปรู้สึกตื่นตระหนก และรีบวิ่งหนีออกจากอาคาร เบื้องต้นมีรายงานผู้เสียชีวิต 5 ราย และอาคารบ้านเรือนประชาชนได้รับความเสียหายเป็นจำนวนมาก (ที่มา : USGS, Arabnews)

## 4. แนวทางการบริหาร

### กรณีมีฝนตกหนักต่อเนื่อง

- แจ้งอาสาสมัครเครือข่ายในพื้นที่เสี่ยงภัยแผ่นดินถล่มบริเวณภาคเหนือ ภาคตะวันออกเฉียงเหนือ ให้ทำการเฝ้าระวังและติดตามสถานการณ์ธรณีพิบัติภัยแผ่นดินถล่มและน้ำป่าไหลหลากอย่างต่อเนื่อง รวมทั้งการเตรียมความพร้อมรับมือกับสถานการณ์ธรณีพิบัติภัยที่อาจจะขึ้นได้
- หน่วยงานที่เกี่ยวข้องในพื้นที่ติดตามสถานการณ์อย่างใกล้ชิดและต่อเนื่อง หากมีสถานการณ์ธรณีพิบัติภัยเกิดขึ้นในพื้นที่ เจ้าหน้าที่ต้องเข้าตรวจสอบพื้นที่เกิดเหตุอย่างทันท่วงทีเพื่อสร้างความมั่นใจและให้คำแนะนำเบื้องต้นกับประชาชนในพื้นที่เสี่ยงภัย

## 5. พื้นที่ติดตามและเฝ้าระวังสถานการณ์ธรณีพิบัติภัยแผ่นดินถล่มและน้ำป่าไหลหลากของกรมทรัพยากรธรณี

- เนื่องจากในพื้นที่เสี่ยงภัยแผ่นดินถล่มมีฝนตกหนักต่อเนื่อง ประกอบกับมีพื้นที่คาดการณ์ปริมาณน้ำฝนที่อาจก่อให้เกิดแผ่นดินถล่มล่วงหน้า โดยเฉพาะในบริเวณภาคเหนือ จังหวัดแม่ฮ่องสอน เชียงใหม่ ลำปาง น่าน และภาคตะวันออกเฉียงเหนือ จังหวัดจันทบุรี และตราด ศูนย์ปฏิบัติการธรณีพิบัติภัย จึงได้ทำการเฝ้าระวังและติดตามสถานการณ์ธรณีพิบัติภัยแผ่นดินถล่มและน้ำป่าไหลหลากเป็นพิเศษและจะทำการแจ้งอาสาสมัครเครือข่ายในพื้นที่เสี่ยงภัยต่อไป

## ข้อมูลสนับสนุนที่ใช้ในการวิเคราะห์ ติดตามและเฝ้าระวังธรณีพิบัติภัยแผ่นดินถล่ม ศูนย์ปฏิบัติการธรณีพิบัติภัย มีดังนี้

### • สภาพอากาศ (กรมอุตุนิยมวิทยา)

- พยากรณ์อากาศ 24 ชั่วโมงข้างหน้า ร่องมรสุมพาดผ่านภาคเหนือตอนบน และภาคตะวันออกเฉียงเหนือตอนบน เข้าสู่หย่อมความกดอากาศต่ำบริเวณอ่าวตังเกี๋ย ในขณะที่มรสุมตะวันตกเฉียงใต้ที่พัดปกคลุมทะเลอันดามัน ภาคกลาง ภาคตะวันออกเฉียงเหนือ และอ่าวไทย เริ่มมีกำลังแรงขึ้น ลักษณะเช่นนี้ทำให้บริเวณภาคเหนือ ภาคกลาง ภาคตะวันออกเฉียงเหนือ และภาคใต้ มีฝนตกหนักบางแห่ง โดยมีฝนตกหนักมากบริเวณภาคตะวันออกเฉียงเหนือ ขอให้ประชาชนในบริเวณดังกล่าวระวังอันตรายจากฝนตกหนักและฝนที่ตกสะสม ซึ่งอาจทำให้เกิดน้ำท่วมฉับพลันและน้ำป่าไหลหลาก โดยเฉพาะพื้นที่ลาดเชิงเขาใกล้ทางน้ำไหลผ่านและพื้นที่ลุ่ม รวมทั้งเพิ่มความระมัดระวังในการสัญจรผ่านบริเวณที่มีฝนฟ้าคะนองในระยะนี้ไว้ด้วย สำหรับบริเวณทะเลอันดามันและอ่าวไทยตอนบน มีคลื่นสูง 1-2 เมตร บริเวณที่มีฝนฟ้าคะนองคลื่นสูงมากกว่า 2 เมตร ขอให้ชาวเรือในบริเวณดังกล่าวเดินเรือด้วยความระมัดระวังและหลีกเลี่ยงการเดินเรือในบริเวณที่มีฝนฟ้าคะนองไว้ด้วย

อนึ่ง พายุไซร่อน “ยุนยง” (YUN-YEUNG) ได้อ่อนกำลังลงเป็นพายุดีเปรสชันแล้ว คาดว่าจะอ่อนกำลังลงเป็นหย่อมความกดอากาศต่ำกำลังแรง บริเวณชายฝั่งตอนกลางของประเทศญี่ปุ่นในระยะต่อไป โดยพายุนี้ไม่ส่งผลกระทบต่อลักษณะอากาศของประเทศไทย ขอให้ผู้ที่เดินทางไปบริเวณดังกล่าวตรวจสอบสภาพอากาศก่อนออกเดินทางในช่วงวันและเวลาดังกล่าวไว้ด้วย

- ปริมาณน้ำฝนสูงสุดวัดได้ที่อำเภอเมือง จังหวัดแม่ฮ่องสอน 118.5 มม. (ที่มา : สถาบันสารสนเทศทรัพยากรน้ำ (องค์การมหาชน))

### • ปริมาณน้ำฝนและเกณฑ์การแจ้งเตือนจากสถานีตรวจติดตามการเคลื่อนตัวของมวลดิน ของกรมทรัพยากรธรณี จำนวน 25 สถานี

- ปริมาณน้ำฝนสูงสุดวัดได้ที่สถานีบ้านนาออก ตำบลภูฟ้า อำเภอบ่อเกลือ จังหวัดน่าน 25.0 มม./ปริมาณน้ำฝนอยู่ในเกณฑ์ปกติ

### • พื้นที่คาดการณ์ปริมาณน้ำฝนที่อาจก่อให้เกิดแผ่นดินถล่มล่วงหน้า 3 วัน จากแบบจำลองพื้นที่อ่อนไหวต่อแผ่นดินถล่มแบบพลวัต (AP Model) สำหรับศูนย์ปฏิบัติการธรณีพิบัติภัย

- จังหวัดแม่ฮ่องสอน เชียงใหม่ ลำปาง น่าน จันทบุรี ตราด / เฝ้าระวังในระยะ 2-3 วันนี้

หมายเหตุ AP Model เป็นการวิเคราะห์ข้อมูลเชิงสถิติของปริมาณน้ำฝนสะสมและเหตุการณ์แผ่นดินถล่มในอดีตนำมาสร้างเกณฑ์น้ำฝนสะสมวิกฤตสำหรับเฝ้าระวังและแจ้งเตือนภัยแผ่นดินถล่ม ข้อมูลการคาดการณ์ปริมาณน้ำฝนล่วงหน้า 72 ชั่วโมง โดยสถาบันสารสนเทศทรัพยากรน้ำ (องค์การมหาชน) ได้นำมาวิเคราะห์ด้วยแบบจำลอง AP Model เพื่อคาดการณ์พื้นที่ที่จะติดตาม/เฝ้าระวังธรณีพิบัติภัยแผ่นดินถล่มล่วงหน้า

• ปริมาณน้ำฝนที่วัดได้จากเครือข่ายเฝ้าระวังแจ้งเตือนธรณีพิบัติภัยในรอบ 24 ชั่วโมง (8 ก.ย. 66 เวลา 07.00 น. – 9 ก.ย. 66 เวลา 07.00 น.)

ภาค	จังหวัด / อำเภอ / ตำบล / หมู่บ้าน				ข้อมูลปริมาณน้ำฝน (รอบ 24 ชม.)	เครือข่ายฯ ทร. (ผู้รายงาน)
เหนือ	อุดรดิตถ์	น้ำปาด	น้ำไคร้	ห้วยแมง	วัดปริมาณน้ำฝนได้ 70 มม.	นางอรไท ทิละ
	อุดรดิตถ์	น้ำปาด	น้ำไคร้	วังผาชัน	วัดปริมาณน้ำฝนได้ 40 มม.	นายคมเนศ มีมา
	ลำพูน	แม่ทา	ทากาศ	ดอยแช่	วัดปริมาณน้ำฝนได้ 35 มม.	นายสุทัศน์ นันตาทากาศ
	อุดรดิตถ์	น้ำปาด	น้ำไคร้	ห้วยน้ำไหล	วัดปริมาณน้ำฝนได้ 30 มม.	นายจันทร์ สมพา
	เชียงใหม่	สะเมิง	แม่สาบ	ปางเตม	วัดปริมาณน้ำฝนได้ 25 มม.	นายยิ่ง กลิ่นอบ
	อุดรดิตถ์	ท่าปลา	น้ำหมัน	น้ำต๊ะ	วัดปริมาณน้ำฝนได้ 20 มม.	นายไพโรสสิทธิ์ แสนหลวง
	แพร่	ลอง	หัวทุ่ง	นาอูน่อง	วัดปริมาณน้ำฝนได้ 15 มม.	นายเกษม ผั้นแบน
	เพชรบูรณ์	หล่มเก่า	บ้านเนิน	โจ๊ะโหวะเหนือ	วัดปริมาณน้ำฝนได้ 6 มม.	นายทอง กงมนต์
	เพชรบูรณ์	วังโป่ง	วังโป่ง	งามตะโก	วัดปริมาณน้ำฝนได้ 5 มม.	นายเจน ขุนทด
	แพร่	เมือง	สวนเขื่อน	สวนเขื่อน	วัดปริมาณน้ำฝนได้ 5 มม.	นายวรรณรัตน์ สมใจ
	เชียงใหม่	หางดง	บ้านปาง	ปางใต้	ท้องฟ้าครึ้ม มีเมฆมาก	นายวรวิทย์ อินก้อน
	เพชรบูรณ์	เมือง	นายม	น้ำโจน	ท้องฟ้าครึ้ม มีเมฆมาก	นายฉลอง แสนชัย
	สุโขทัย	บ้านด่านลานหอย	ตลิ่งชัน	วังไทรน้อย	ท้องฟ้าโปร่ง ไม่มีฝนตก	นายบุญตา หิรัญเขต
	กำแพงเพชร	โกสัมพีนคร	โกสัมพี	หนองแดน	ท้องฟ้าโปร่ง ไม่มีฝนตก	นายประยงค์ เจริญจิตร
	นครสวรรค์	แม่เปิน	แม่เปิน	สวนป่า	ท้องฟ้าโปร่ง ไม่มีฝนตก	นายธีระศักดิ์ ทองกุล
	พะเยา	ปง	จิม	ปางผักหม	ท้องฟ้าโปร่ง ไม่มีฝนตก	นายถวิล บุญชื่น
	น่าน	ท่าวังผา	ผาทอง	วังผาง	ท้องฟ้าโปร่ง ไม่มีฝนตก	นางบัวผืน ช่างอิน
	แม่ฮ่องสอน	ปาย	เวียงเหนือ	ใหม่	ท้องฟ้าโปร่ง ไม่มีฝนตก	นายประวิทย์ หลักดี
	ลำปาง	วังเหนือ	วังทอง	ปางทอง	ท้องฟ้าโปร่ง ไม่มีฝนตก	นายประพจน์ จันทะมะ
	อุทัยธานี	ลานสัก	ระบำ	ขาเขียว	ท้องฟ้าโปร่ง ไม่มีฝนตก	นางล่อ สีคำ
ใต้	ตรัง	ห้วยยอด	ปากแจ่ม	ปากแจ่ม	วัดปริมาณน้ำฝนได้ 40 มม.	นายทัศนัย คงแก้ว
	ตรัง	ห้วยยอด	ปากแจ่ม	ตก	วัดปริมาณน้ำฝนได้ 36 มม.	นายเสน่ห์ ทองภูเบศร์
	ระนอง	ละอุ่น	บางแก้ว	บางแก้วน้อย	วัดปริมาณน้ำฝนได้ 25 มม.	นายทัศน์วิทย์ เพชรศิริ
	ตรัง	ห้วยยอด	ปากแจ่ม	ในเขา	วัดปริมาณน้ำฝนได้ 25 มม.	นายสมคิด นาเลื่อน
	ตรัง	ห้วยยอด	ปากแจ่ม	หน้าเขา	วัดปริมาณน้ำฝนได้ 22 มม.	นางบุญเย็น อันชัย
	ชุมพร	พะโต๊ะ	ปากทรง	ตอตั้ง	วัดปริมาณน้ำฝนได้ 16 มม.	นายธิเบก เทพศิริ
	ระนอง	กระบุรี	จ.ป.ร.	นิคมฝั่ง 1	วัดปริมาณน้ำฝนได้ 10 มม.	นายจำลอง พงสุวรรณ
	พังงา	กะปง	เหล	ข้างเขื่อน	ท้องฟ้าครึ้ม มีฝนตกปรอยๆ	นายจรีต แสงทอง
	ระนอง	กระบุรี	ลำเลียง	ห้วยไทรงาม	ท้องฟ้าโปร่ง ไม่มีฝนตก	นายพงษ์ธนา ปากหวาน
	สุราษฎร์ธานี	คีรีรัฐนิคม	น้ำหัก	ปากพวย	ท้องฟ้าโปร่ง ไม่มีฝนตก	นายชนกพงศ์ ภูห้วยลำ
	ชุมพร	ทุ่งตะโก	ตะโก	ทับช้าง	ท้องฟ้าโปร่ง ไม่มีฝนตก	นายอำนาจ ชมโฉม
	นครศรีธรรมราช	ช้างกลาง	ช้างกลาง	คลองงา	ท้องฟ้าโปร่ง ไม่มีฝนตก	นางระริน สุทธิ
พัทลุง	ศรีบรรพต	เขาปู่	ในวัง	ท้องฟ้าโปร่ง ไม่มีฝนตก	นายสมชาย ขุนพลช่วย	
ตะวันออก	ชลบุรี	บ่อทอง	พลวงทอง	หลุมมะนาว	วัดปริมาณน้ำฝนได้ 45 มม.	นางจุฑาทิพย์ จิตรหาญ
	ตราด	บ่อไร่	หนองบอน	คอแล	วัดปริมาณน้ำฝนได้ 8 มม.	นายบุญมั่น ไชยะวงษ์
	ตราด	บ่อไร่	ข้างทูน	หนองไม้หอม	ท้องฟ้าครึ้ม มีฝนตกปรอยๆ	นายขรรณชัย โฉมเฉลา
	ตราด	บ่อไร่	หนองบอน	คอแล	ท้องฟ้าครึ้ม ไม่มีฝนตก	นางสาววรรณีย์ ไชยะวงษ์
	ฉะเชิงเทรา	ท่าตะเกียบ	คลองตะเกรา	ธรรมรัตน์ใน	ท้องฟ้าครึ้ม ไม่มีฝนตก	นางสาวเพ็ญประภา พิมพ์บุญ
	ปราจีนบุรี	ประจันตคาม	บุไผ่	บุไผ่	ท้องฟ้าครึ้ม ไม่มีฝนตก	นายจำลอง ชตางาม
	จันทบุรี	ขลุง	ตรอกนอง	ตรอกโสน	ท้องฟ้าครึ้ม ไม่มีฝนตก	นายณรงค์ เพื่อคุณะ
	สระแก้ว	วังน้ำเย็น	ทุ่งมหาเจริญ	คลองตะเคียนชัย	ท้องฟ้าโปร่ง ไม่มีฝนตก	นายสุวิทย์ มูลมณี
กลาง	กาญจนบุรี	สังขละบุรี	หนองลู	หน่วยพิทักษ์ป่าภักษะตา	วัดปริมาณน้ำฝนได้ 10 มม.	นางสมใจ สุขอุดม
	กาญจนบุรี	ทองผาภูมิ	ชะแล	ทิพuye	วัดปริมาณน้ำฝนได้ 6 มม.	นายสุรสิทธิ์ ฤกษ์ศักดิ์ศรี
	ลพบุรี	ชัยบาดาล	บ้านใหม่สมัคคี	โป่งสามหัว	ท้องฟ้าครึ้ม ไม่มีฝนตก	นางสุกัญญา สุวรรณรังษี
	นครนายก	เมือง	สาริกา	เขาตง	ท้องฟ้าโปร่ง ไม่มีฝนตก	นายโสภณัฐต์ กลินผา
	ประจวบคีรีขันธ์	เมือง	บ่อนอก	หนองปุลก	ท้องฟ้าโปร่ง ไม่มีฝนตก	นายปิทธิชัย ปลื้มจิต
	สุพรรณบุรี	ด่านช้าง	องค์พระ	ทุ่งมะกอก	ท้องฟ้าโปร่ง ไม่มีฝนตก	นายไร งามจุล
ตะวันออก เฉียงเหนือ	อุบลราชธานี	น้ำขุ่น	โคกสะอาด	โนนสะอาด	วัดปริมาณน้ำฝนได้ 70 มม.	นายบุญมี ผงธูสี
	ชัยภูมิ	คอนสาร	ทุ่งพระ	หน่วยพิทักษ์ป่าถ้ำสิงโต	วัดปริมาณน้ำฝนได้ 70 มม.	นายวรรณชนก สุวรรณกร
	อุบลราชธานี	นาจะหลวย	บ้านตุม	ทุ่งเงิน	วัดปริมาณน้ำฝนได้ 30 มม.	นายวีระชัย โกษา
	ขอนแก่น	ภูผาม่าน	วังสวาบ	หนองแห้ว	ท้องฟ้าโปร่ง ไม่มีฝนตก	นายเมืองสิงห์ มงคล
	นครราชสีมา	สีคิ้ว	คลองไผ่	ชัยสวรรค์	ท้องฟ้าโปร่ง ไม่มีฝนตก	นายประสพ โมกศรี
	เลย	ภูเรือ	ปลาบ่า	กลาง	ท้องฟ้าโปร่ง ไม่มีฝนตก	นายเชิด สิงห์คำป่อง
	ศรีสะเกษ	ภูสิงห์	ดงรัก	จำปานวง	ท้องฟ้าโปร่ง ไม่มีฝนตก	นางเฉลียว วงศ์มา
	หนองบัวลำภู	สุวรรณคูหา	บุญทัน	บุญทัน	ท้องฟ้าโปร่ง ไม่มีฝนตก	นายสุรพล คณะวาปี

หมายเหตุ : ศูนย์ปฏิบัติการธรณีพิบัติภัย ได้ประสานงานเครือข่ายเฝ้าระวังแจ้งเตือนธรณีพิบัติภัย จำนวน 55 คน เพื่อรวบรวมข้อมูลในพื้นที่เพื่อจัดทำรายงานสถานการณ์ธรณีพิบัติภัยประจำวัน วันเสาร์ที่ 9 กันยายน พ.ศ. 2566