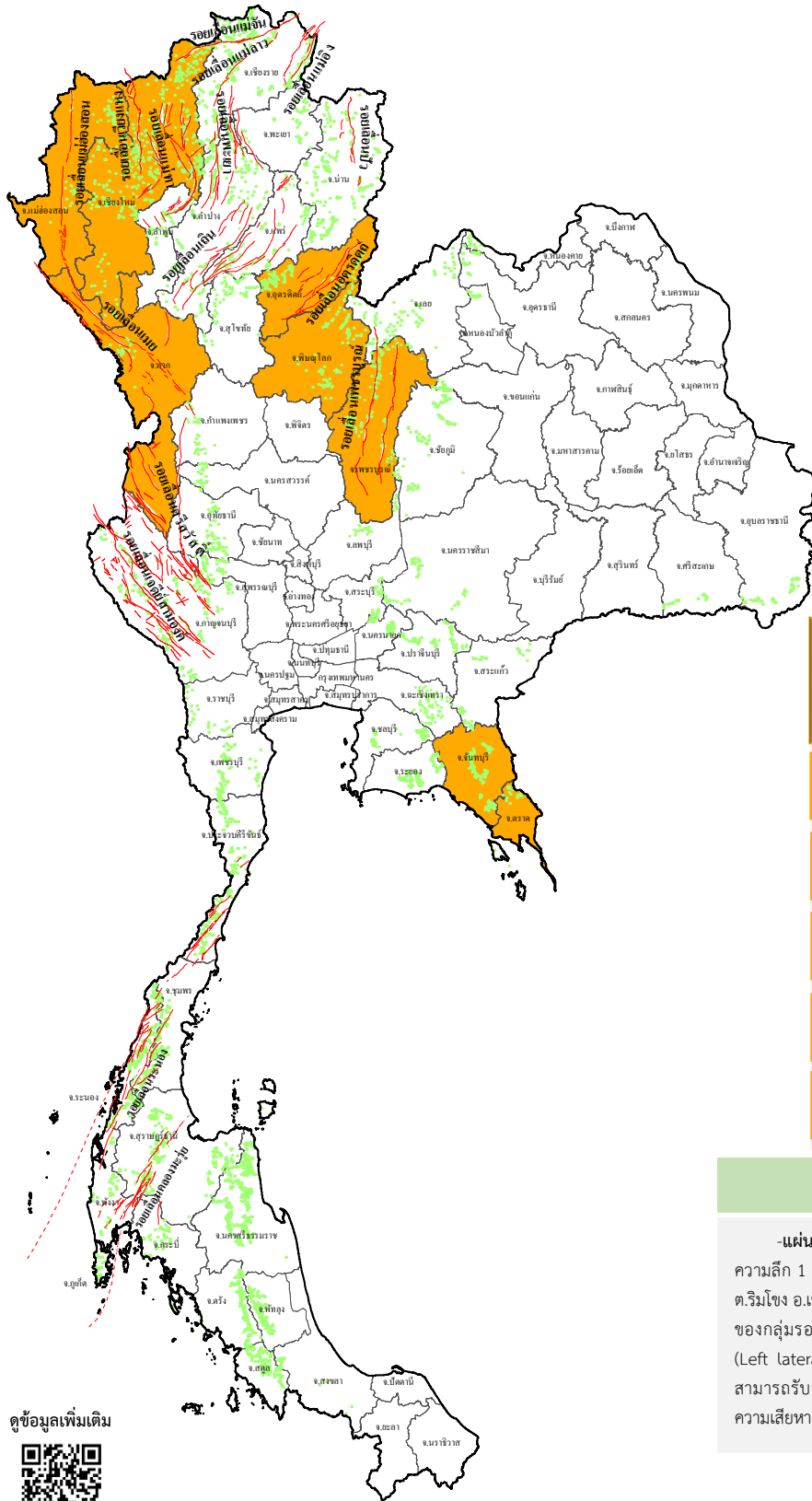














ข่าวประชาสัมพันธ์ กรมทรัพยากรธรณี

รายงานสถานการณ์ธรณีพิบัติภัยประจำวัน
วันอังคารที่ 12 กันยายน 2566 เวลา 09.00 น.



ประเภทของภัยที่เกิด

คำอธิบายสัญลักษณ์

-  พื้นที่เฝ้าระวังแผ่นดินถล่มและน้ำป่าไหลหลากของกรมทรัพยากรธรณี
-  พื้นที่ติดตามสถานการณ์ธรณีพิบัติภัยของกรมทรัพยากรธรณี (8)
-  แผ่นดินถล่ม
-  จุดเหนือศูนย์เกิดแผ่นดินไหว
-  สีนามิ
-  หลุมยุบ / ตลิ่งทรุดตัว
-  ปริมาณน้ำฝนในพื้นที่เสี่ยงภัยมากกว่า 100 มม. ขึ้นไป
-  อาสาสมัครเครือข่ายวัดปริมาณน้ำฝนของกรมทรัพยากรธรณี
-  รอยเลื่อนมีพลัง
-  รอยเลื่อนมีพลังโดยประมาณ

พื้นที่ติดตามสถานการณ์ ธรณีพิบัติภัยดินถล่มและน้ำป่าไหลหลาก ของกรมทรัพยากรธรณี

- เหนือ** ➤ แม่ฮ่องสอน ตาก เชียงใหม่ อุตรดิตถ์ พิษณุโลก เพชรบูรณ์
- กลาง** ➤ ไม่มี
- ตะวันออก** ➤ ไม่มี
- เฉียงเหนือ** ➤ ไม่มี
- ตะวันออก** ➤ จันทบุรี ตราด
- ใต้** ➤ ไม่มี

ธรณีพิบัติภัยทั่วโลก รอบ 24 ชั่วโมง

-แผ่นดินไหว : วันนี้นำเวลา 03.32 น. เกิดแผ่นดินไหวขนาด 4.1 ที่ระดับความลึก 1 กม. บริเวณประเทศลาว ห่างไปทางทิศตะวันออกเฉียงเหนือของ ต.ริมโขง อ.เชียงของ จ.เชียงราย ประมาณ 94 กม. สาเหตุเกิดจากการเลื่อนตัวของกลุ่มรอยเลื่อนแม่จัน (Mae Chan Fault) ตามแนวระนาบเหลื่อมซ้าย (Left lateral strike slip fault) ประชาชนในพื้นที่ อ.เชียงแสน จ.เชียงราย สามารถรับรู้ได้ถึงแรงสั่นสะเทือนจากแผ่นดินไหว เบื้องต้นยังไม่มีรายงานความเสียหาย (ที่มา : กรมอุตุนิยมวิทยา และกรมทรัพยากรธรณี)

ดูข้อมูลเพิ่มเติม





รายงานสถานการณ์ธรณีพิบัติภัยประจำวัน
วันอังคารที่ 12 กันยายน พ.ศ. 2566 เวลา 09.00 น.



1. ข่าวประชาสัมพันธ์กรมทรัพยากรธรณี แจ้งเฝ้าระวังแผ่นดินถล่ม

- ไม่มี

2. ธรณีพิบัติภัยภายในประเทศ รอบ 24 ชั่วโมง

2.1 แผ่นดินถล่ม น้ำป่าไหลหลาก ดินโคลน หินร่วง รอยแยก และหลุมยุบ

- ไม่มี

2.2 แผ่นดินไหว

- ไม่มี

3. ธรณีพิบัติภัยทั่วโลก รอบ 24 ชั่วโมง ที่มีผลกระทบรุนแรง (แผ่นดินถล่ม ภูเขาไฟระเบิด แผ่นดินไหว สึนามิ หลุมยุบและอื่นๆ)

- เวลา 03.32 น. เกิดแผ่นดินไหวขนาด 4.1 ที่ระดับความลึก 1 กม. บริเวณประเทศลาว ห่างไปทางทิศตะวันออกเฉียงเหนือของ ตำบลริมโขง อำเภอเชียงของ จังหวัดเชียงราย ประมาณ 94 กม. สาเหตุเกิดจากการเลื่อนตัวของกลุ่มรอยเลื่อนแม่จัน (Mae Chan Fault) ส่วนที่อยู่ใน สปป.ลาว ตามแนวระนาบเหลื่อมซ้าย (Left lateral strike slip fault) ประชาชนในพื้นที่ อำเภอเชียงแสน จังหวัดเชียงราย สามารถรับรู้ได้ถึงแรงสั่นสะเทือนจากแผ่นดินไหว เบื้องต้นยังไม่มีรายงานความเสียหาย (ที่มา : กรมอุตุนิยมวิทยา และกรมทรัพยากรธรณี)

4. แนวทางการบริหาร

กรณีสถานการณ์ปกติ

- กรมทรัพยากรธรณี ร่วมกับหน่วยงานต่างๆ ที่เกี่ยวข้องดำเนินการติดตามสถานการณ์อย่างต่อเนื่องสม่ำเสมอ เพื่อให้พร้อมสำหรับการแลกเปลี่ยนและสนับสนุนข้อมูลด้านการบริหารจัดการภัยพิบัติภัยของแต่ละหน่วยงาน และเป็นการช่วยบรรเทาและลดผลกระทบจากภัยพิบัติภัยที่อาจเกิดขึ้นต่อชีวิตและทรัพย์สินของประชาชนอีกทางหนึ่ง
- หน่วยงานที่เกี่ยวข้องเตรียมความพร้อมเพื่อรับมือกับสถานการณ์ที่อาจเกิดขึ้นได้อย่างทัน่วงที
- แจ้งข้อมูล/ข่าวสาร/รายงาน อย่างสม่ำเสมอ

5. พื้นที่ติดตามและเฝ้าระวังสถานการณ์ธรณีพิบัติภัยแผ่นดินถล่มและน้ำป่าไหลหลากของกรมทรัพยากรธรณี

- เนื่องจากในพื้นที่เสี่ยงภัยแผ่นดินถล่มมีฝนตกหนักต่อเนื่อง ประกอบกับมีพื้นที่ลาดชันปริมาณน้ำฝนที่อาจก่อให้เกิดแผ่นดินถล่มล่วงหน้า โดยเฉพาะในบริเวณภาคเหนือ จังหวัดแม่ฮ่องสอน ตาก เชียงใหม่ อุตรดิตถ์ พิษณุโลก เพชรบูรณ์ และภาคตะวันออกเฉียงเหนือ จังหวัดจันทบุรี และตราด ศูนย์ปฏิบัติการธรณีพิบัติภัย จึงได้ทำการเฝ้าระวังและติดตามสถานการณ์ธรณีพิบัติภัยแผ่นดินถล่มและน้ำป่าไหลหลากเป็นพิเศษและจะทำการแจ้งอาสาสมัครเครือข่ายในพื้นที่เสี่ยงภัยต่อไป

ข้อมูลสนับสนุนที่ใช้ในการวิเคราะห์ ติดตามและเฝ้าระวังธรณีพิบัติภัยแผ่นดินถล่ม ศูนย์ปฏิบัติการธรณีพิบัติภัย มีดังนี้

• สภาพอากาศ (กรมอุตุนิยมวิทยา)

- พยากรณ์อากาศ 24 ชั่วโมงข้างหน้า ร่องมรสุมกำลังปานกลางพาดผ่านตอนบนของภาคเหนือ และประเทศลาวตอนบน เข้าสู่หย่อมความกดอากาศต่ำบริเวณประเทศเวียดนามตอนบน ประกอบกับมรสุมตะวันตกเฉียงใต้กำลังปานกลางพัดปกคลุมทะเลอันดามัน ประเทศไทย และอ่าวไทย ทำให้ประเทศไทยยังคงมีฝนฟ้าคะนองเกิดขึ้นได้ และมีฝนตกหนักบางแห่ง ขอให้ประชาชนในบริเวณดังกล่าวระวังอันตรายจากฝนตกหนักและฝนที่ตกสะสมซึ่งอาจทำให้เกิดน้ำท่วมฉับพลันและน้ำป่าไหลหลาก โดยเฉพาะพื้นที่ลาดเชิงเขาใกล้ทางน้ำไหลผ่านและพื้นที่ลุ่ม รวมทั้งเพิ่มความระมัดระวังในการสัญจรผ่านบริเวณที่มีฝนฟ้าคะนองในระยะนี้ไว้ด้วย

สำหรับบริเวณอันดามัน และอ่าวไทยทะเลตอนบน มีคลื่นสูง 1-2 เมตร บริเวณที่มีฝนฟ้าคะนองคลื่นสูงมากกว่า 2 เมตร ขอให้ชาวเรือในบริเวณดังกล่าวเดินเรือด้วยความระมัดระวังและหลีกเลี่ยงการเดินเรือในบริเวณที่มีฝนฟ้าคะนองไว้ด้วย

- ปริมาณน้ำฝนสูงสุดวัดได้ที่บ้านดง อำเภอเมืองลำปาง จังหวัดลำปาง 93.0 มม. (ที่มา : สถาบันสารสนเทศทรัพยากรน้ำ (องค์การมหาชน))

• ปริมาณน้ำฝนและเกณฑ์การแจ้งเตือนจากสถานีตรวจติดตามการเคลื่อนตัวของมวลดิน ของกรมทรัพยากรธรณี จำนวน 25 สถานี

- ปริมาณน้ำฝนสูงสุดวัดได้ที่สถานีบ้านบ่อหลวง ตำบลบ่อเกลือใต้ อำเภอบ่อเกลือ จังหวัดน่าน 33.80 มม./ปริมาณน้ำฝนอยู่ในเกณฑ์เฝ้าระวัง

• พื้นที่คาดการณ์ปริมาณน้ำฝนที่อาจก่อให้เกิดแผ่นดินถล่มล่วงหน้า 3 วัน จากแบบจำลองพื้นที่อ่อนไหวต่อแผ่นดินถล่มแบบพลวัต (AP Model) สำหรับศูนย์ปฏิบัติการธรณีพิบัติภัย

- จังหวัดแม่ฮ่องสอน ตาก เชียงใหม่ อุตรดิตถ์ พิษณุโลก เพชรบูรณ์ จันทบุรี ตราด / เฝ้าระวังในระยะ 2-3 วันนี้

หมายเหตุ AP Model เป็นการวิเคราะห์ข้อมูลเชิงสถิติของปริมาณน้ำฝนสะสมและเหตุการณ์แผ่นดินถล่มในอดีตนำมาสร้างเกณฑ์น้ำฝนสะสมวิกฤตสำหรับเฝ้าระวังและแจ้งเตือนภัยแผ่นดินถล่ม ข้อมูลการคาดการณ์ปริมาณน้ำฝนล่วงหน้า 72 ชั่วโมง โดยสถาบันสารสนเทศทรัพยากรน้ำ (องค์การมหาชน) ได้นำมาวิเคราะห์ด้วยแบบจำลอง AP Model เพื่อคาดการณ์พื้นที่ที่จะติดตามเฝ้าระวังธรณีพิบัติภัยแผ่นดินถล่มล่วงหน้า

• ปริมาณน้ำฝนที่วัดได้จากเครือข่ายฝ้ายระวางแจ้งเตือนธรณีพิบัติภัยในรอบ 24 ชั่วโมง (11 ก.ย. 66 เวลา 07.00 น. – 12 ก.ย. 66 เวลา 07.00 น.)

ภาค	จังหวัด / อำเภอ / ตำบล / หมู่บ้าน				ข้อมูลปริมาณน้ำฝน (รอบ 24 ชม.)	เครือข่ายฯ ทร. (ผู้รายงาน)
เหนือ	อุตรดิตถ์	น้ำปาด	น้ำไคร้	นากล่า	วัดปริมาณน้ำฝนได้ 50 มม.	นางวิวรรธน์ ทันเจริญ
	เพชรบูรณ์	หล่มเก่า	บ้านเนิน	โจะโหวะเหนือ	วัดปริมาณน้ำฝนได้ 30 มม.	นายทอน กงมนต์
	ตาก	แม่ระมาด	พระธาตุ	ดินธาตุ	วัดปริมาณน้ำฝนได้ 30 มม.	นายสุวัฒน์ เนื้อเงินดี
	เชียงใหม่	ฝาง	แม่งอน	ยาง	วัดปริมาณน้ำฝนได้ 27 มม.	นายรุ่งภพ ศิริเลิศมงคล
	น่าน	บ่อเกลือ	บ่อเกลือใต้	ฝักเหือก	วัดปริมาณน้ำฝนได้ 21 มม.	นางอุบลรัตน์ ลำน้อย
	เพชรบูรณ์	วังโป่ง	วังโป่ง	งามตะโก	วัดปริมาณน้ำฝนได้ 10 มม.	นายเจน ขุนทด
	อุตรดิตถ์	ท่าปลา	ร่วมจิต	สระแก้ว	วัดปริมาณน้ำฝนได้ 10 มม.	นายเจริญ ภู่งาว
	อุตรดิตถ์	ลับแล	ฝายหลวง	ชัยพัฒนา	วัดปริมาณน้ำฝนได้ 10 มม.	นางสมคิด จันตัน
	อุตรดิตถ์	พิชัย	ท่าสัก	เต่าไห	วัดปริมาณน้ำฝนได้ 10 มม.	นายวิชัย วิชัยชตะ
	อุตรดิตถ์	น้ำปาด	น้ำไคร้	น้ำไคร้	วัดปริมาณน้ำฝนได้ 10 มม.	นายคมเนศ มีมา
	อุตรดิตถ์	ท่าปลา	น้ำหมัน	น้ำลี	วัดปริมาณน้ำฝนได้ 9 มม.	นายธีรวัฒน์ ปานานนท์
	อุตรดิตถ์	ลับแล	แม่พูล	มหาราช	วัดปริมาณน้ำฝนได้ 8 มม.	นายฤทธิชัย ชำคง
	อุตรดิตถ์	ลับแล	แม่พูล	มหาราช	วัดปริมาณน้ำฝนได้ 7 มม.	นางศิริพิชญ์ จันน้ำท่วม
	อุตรดิตถ์	น้ำปาด	น้ำไคร้	ปางเกลือ	วัดปริมาณน้ำฝนได้ 6 มม.	นายเกษม มาท่ามา
	เชียงใหม่	สะเมิง	แม่สาบ	ปางเดิม	วัดปริมาณน้ำฝนได้ 6 มม.	นายยิ่ง กลิ่นอบ
	ตาก	แม่ระมาด	แม่ระมาด	สันแก้วคอม	ท้องฟ้าครีมี มีฝนตกปรอยๆ	นางสีพิน คำนาลักษณ์
	เชียงราย	เชียงแสน	บ้านแซว	ท่าขันทอง	ท้องฟ้าครีมี มีฝนตกปรอยๆ	นายปิยะ แสงชาติ
	พิษณุโลก	ชาติตระการ	ชาติตระการ	ชาติตระการ	ท้องฟ้าครีมี มีฝนตกปรอยๆ	นางไพรัตน์ อ่อนแดง
	แพร่	ลอง	หัวทุ่ง	นาอูน่อง	ท้องฟ้าโปร่ง ไม่มีฝนตก	นายเกษม ฝั้นแบน
	แพร่	เมือง	สวนเขื่อน	สวนเขื่อน	ท้องฟ้าโปร่ง ไม่มีฝนตก	นายวรรณรัตน์ สมใจ
แม่ฮ่องสอน	ปาย	แม่ฮี้	แม่เย็น	ท้องฟ้าครีมี ไม่มีฝนตก	นางมณฑา เจตนดำรงเลิศ	
ลำพูน	แม่ทา	ทากาศ	ดอยแช่	ท้องฟ้าโปร่ง ไม่มีฝนตก	นายสุทัศน์ นันตาทากาศ	
ใต้	ระนอง	ละอุ่น	บางแก้ว	บางแก้วน้อย	วัดปริมาณน้ำฝนได้ 50 มม.	นายทันวิทย์ เพชรศิริ
	ระนอง	กระบุรี	ลำเลียง	ห้วยไทรงาม	วัดปริมาณน้ำฝนได้ 10 มม.	นายบุญมี เวียงอินทร์
	พังงา	กะปง	เหล	ช้างเขือ	วัดปริมาณน้ำฝนได้ 0.1 มม.	นายจรัส แสงทอง
	ระนอง	กระบุรี	จ.ป.ร.	นิคมฝั่ง 1	ท้องฟ้าครีมี ไม่มีฝนตก	นายจำลอง พวงสุวรรณ
	นครศรีธรรมราช	สิชล	เขาน้อย	ยอดน้ำ	ท้องฟ้าครีมี ไม่มีฝนตก	นายสุเทพ โมอ่อน
	สงขลา	รัตภูมิ	เขาพระ	คลองแก้ว	ท้องฟ้าครีมี ไม่มีฝนตก	นายหาบ หลิมาด
	ภูเก็ต	ถลาง	เทพกระษัตรี	พรจำปา	ท้องฟ้าครีมี ไม่มีฝนตก	นางวันเพ็ญ แซ่เตี้ย
	ตรัง	ห้วยยอด	ปากแจ่ม	ลำแพะ	ท้องฟ้าโปร่ง ไม่มีฝนตก	นายพินิจ ชูชื่น
	ตรัง	ห้วยยอด	ปากแจ่ม	โนเขา	ท้องฟ้าโปร่ง ไม่มีฝนตก	นายสมคิด นาเลื่อน
	ตรัง	ห้วยยอด	ปากแจ่ม	หน้าเขา	ท้องฟ้าโปร่ง ไม่มีฝนตก	นางบุญเย็น อันชัย
	ตรัง	ห้วยยอด	ปากแจ่ม	ปากแจ่ม	ท้องฟ้าโปร่ง ไม่มีฝนตก	นายทัศณะ คงแก้ว
สุราษฎร์ธานี	คีรีรัฐนิคม	น้ำหัก	ปากพวย	ท้องฟ้าโปร่ง ไม่มีฝนตก	นายชนกพงศ์ ภูห้วยล่า	
ตะวันออก	จันทบุรี	มะขาม	ฉมัน	ตะบกเตี้ย	วัดปริมาณน้ำฝนได้ 45 มม.	นายภิรมย์ แยมสวน
	ตราด	บ่อไร่	หนองบอน	คอแล	วัดปริมาณน้ำฝนได้ 45 มม.	นายบุญมัน ไชยวงษ์
	ตราด	บ่อไร่	ช้างทูน	หนองไม้หอม	วัดปริมาณน้ำฝนได้ 36 มม.	นายชรรณชัย โฉมเฉลา
	ตราด	เขาสมิง	สะตอ	เกาะลอย	วัดปริมาณน้ำฝนได้ 20 มม.	นางนิสา ศรีหา
	ชลบุรี	บ่อทอง	พลวงทอง	เขาใหญ่	ท้องฟ้าครีมี ไม่มีฝนตก	นายประภาส แซ่อึ้ง
	ระยอง	บ้านค่าย	ชากบก	เจ็ดลูกเนิน	ท้องฟ้าโปร่ง ไม่มีฝนตก	นายวินัย ยมทา
	สระแก้ว	เมือง	ท่าแยก	ท่ากระบาก	ท้องฟ้าโปร่ง ไม่มีฝนตก	นายเมืองชวน ศรีหะนาท
	ฉะเชิงเทรา	ท่าตะเกียบ	คลองตะเกรา	เกาะลอย	ท้องฟ้าโปร่ง ไม่มีฝนตก	นางอำนวยการ ดาน้อย
	ปราจีนบุรี	นาดี	สะพานหิน	ปากร่วม	ท้องฟ้าโปร่ง ไม่มีฝนตก	นายสำนึก อินทรชู
	ชลบุรี	ศรีราชา	หนองขาม	หินกอง	ท้องฟ้าโปร่ง ไม่มีฝนตก	นายสมบูรณ์ เนตรวิเชียร

• ปริมาณน้ำฝนที่วัดได้จากเครือข่ายเฝ้าระวังแจ้งเตือนธรณีพิบัติภัยในรอบ 24 ชั่วโมง (11 ก.ย. 66 เวลา 07.00 น. – 12 ก.ย. 66 เวลา 07.00 น.)

ภาค	จังหวัด / อำเภอ / ตำบล / หมู่บ้าน				ข้อมูลปริมาณน้ำฝน (รอบ 24 ชม.)	เครือข่ายฯ ทธ. (ผู้รายงาน)
กลาง	กาญจนบุรี	ทองผาภูมิ	ปิล็อก	อีต่อง	วัดปริมาณน้ำฝนได้ 79 มม.	นายนิพนธ์ สุนคำ
	กาญจนบุรี	สังขละบุรี	หนองลู	หน่วยพิทักษ์ป่ากิ่งสะตอ	วัดปริมาณน้ำฝนได้ 40 มม.	นางสมใจ สุขอุดม
	กาญจนบุรี	ทองผาภูมิ	ชะแล	ภูเตย	วัดปริมาณน้ำฝนได้ 25 มม.	นายอดุล งามพัต
	กาญจนบุรี	ทองผาภูมิ	ชะแล	ทิพuye	วัดปริมาณน้ำฝนได้ 20 มม.	นายสุรสิทธิ์ ฤกษ์ศักดิ์ศรี
	สุพรรณบุรี	ด่านช้าง	องค์พระ	ดงเสลา	วัดปริมาณน้ำฝนได้ 10 มม.	นายอานนท์ ทองศรี
	สระบุรี	ม่วงเหล็ก	มิตรภาพ	อ่างหิน	ท้องฟ้าโปร่ง ไม่มีฝนตก	นายกิตติภณ มีบุปผา
	ลพบุรี	สระโบสถ์	นิยม	เขาหมูมัน	ท้องฟ้าโปร่ง ไม่มีฝนตก	นายประมูล กลิ่นหอม
	ราชบุรี	บ้านคา	บ้านบึง	พุน้ำร้อน	ท้องฟ้าโปร่ง ไม่มีฝนตก	นายชัยพร แต่งพลกรัง
	ประจวบคีรีขันธ์	ทับสะแก	ห้วยยาง	ห้วยมะปรางค์	ท้องฟ้าโปร่ง ไม่มีฝนตก	นายมนูญ ยะหอม
ตะวันออกเฉียงเหนือ	ชัยภูมิ	หนองบัวแดง	หน่วยป้องกันรักษาป่าที่ ขย.8 (ภูผาทอง)		วัดปริมาณน้ำฝนได้ 23 มม.	นายสัญญา จุลลันท์
	ศรีสะเกษ	ภูสิงห์	ไพรพัฒนา	ไพรพัฒนา	วัดปริมาณน้ำฝนได้ 5 มม.	นายศักดิ์สิทธิ์ ท้องนรินทร์
	หนองบัวลำภู	สุวรรณคูหา	บุญทัน	บุญทัน	ท้องฟ้าครึ้ม มีฝนตกปรอยๆ	นายพุม ยมลาสิงห์
	อุบลราชธานี	น้ำยืน	โขง	โขง	ท้องฟ้าครึ้ม มีฝนตกปรอยๆ	นายเพชร พวงศรี
	หนองคาย	สังคม	แก้งไก่อ	โรงเรียนสังคม	ท้องฟ้าครึ้ม ไม่มีฝนตก	นายสุทัศน์ ใจขาน
	ชัยภูมิ	หนองบัวแดง	หน่วยป้องกันรักษาป่าที่ ขย.5 (หนองบัวแดง)		ท้องฟ้าโปร่ง ไม่มีฝนตก	นายสัญญา จุลลันท์
	อุดรธานี	น้ำโสม	น้ำโสม	แสงทองพัฒนา	ท้องฟ้าโปร่ง ไม่มีฝนตก	นายเสมียน คำใบ

หมายเหตุ : ศูนย์ปฏิบัติการธรณีพิบัติภัย ได้ประสานงานเครือข่ายเฝ้าระวังแจ้งเตือนธรณีพิบัติภัย จำนวน 70 คน เพื่อรวบรวมข้อมูลในพื้นที่เพื่อจัดทำรายงานสถานการณ์ธรณีพิบัติภัยประจำวัน วันอังคารที่ 12 กันยายน พ.ศ. 2566

ศูนย์ปฏิบัติการธรณีพิบัติภัย กองธรณีวิทยาสิ่งแวดล้อม
กรมทรัพยากรธรณี กระทรวงทรัพยากรธรรมชาติและสิ่งแวดล้อม
โทร 02 621 9703-5 โทรสาร 02 621 9700