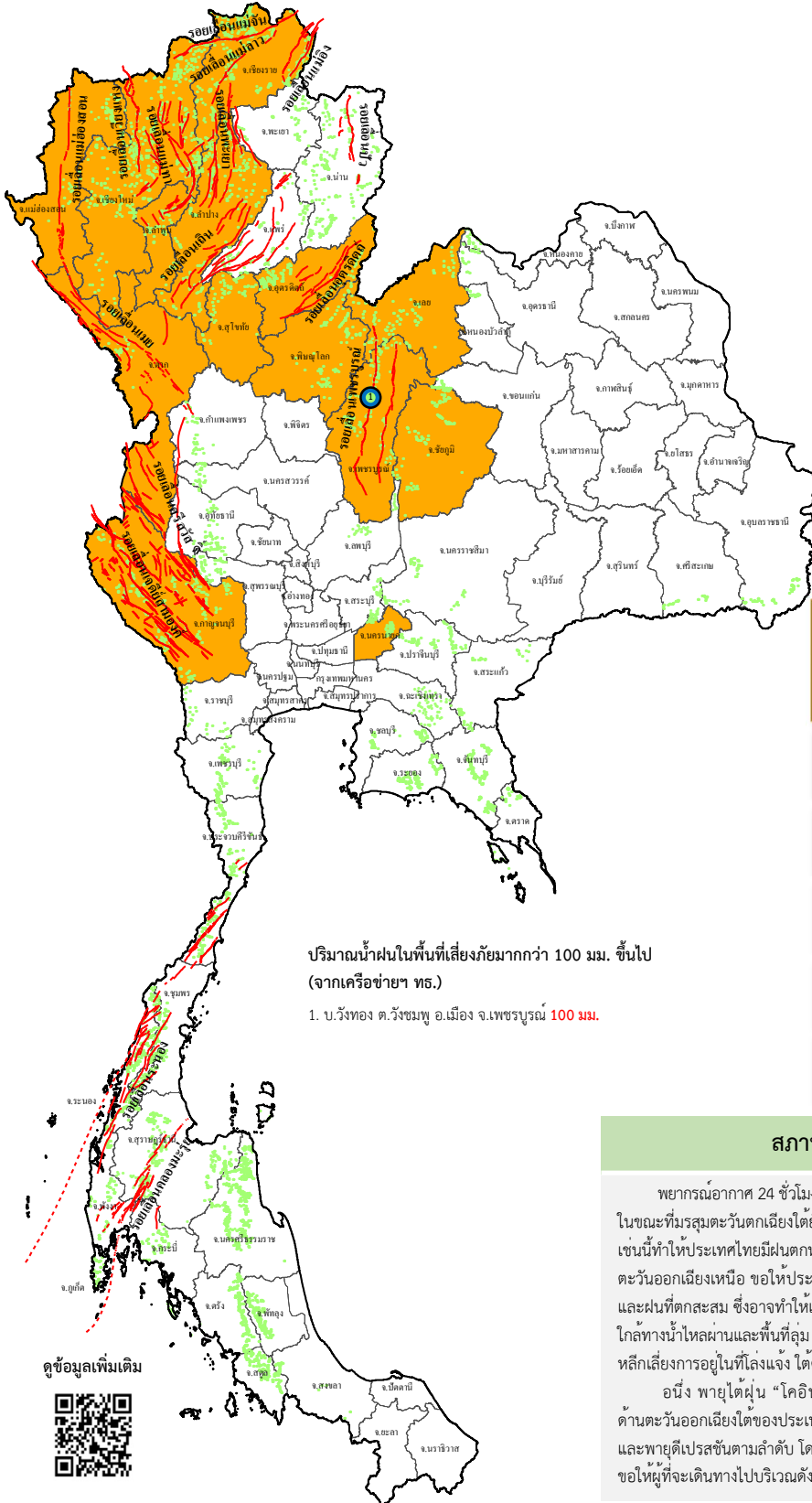













ข่าวประชาสัมพันธ์ กรมทรัพยากรธรณี

รายงานสถานการณ์ธรณีพิบัติภัยประจำวัน
วันอาทิตย์ที่ 8 ตุลาคม 2566 เวลา 09.30 น.



ประเภทของภัยที่เกิด

คำอธิบายสัญลักษณ์

-  พื้นที่เฝ้าระวังแผ่นดินถล่มและน้ำป่าไหลหลากของกรมทรัพยากรธรณี
-  พื้นที่ติดตามสถานการณ์ธรณีพิบัติภัยแผ่นดินถล่มและน้ำป่าไหลหลากของกรมทรัพยากรธรณี (14)
-  แผ่นดินถล่ม
-  จุดเหนือศูนย์เกิดแผ่นดินไหว
-  สึนามิ
-  หลุมยุบ / ตลิ่งทรุดตัว
-  ปริมาณน้ำฝนในพื้นที่เสี่ยงภัยมากกว่า 100 มม. ขึ้นไป (1)
-  อาสาสมัครเครือข่ายวัดปริมาณน้ำฝนของกรมทรัพยากรธรณี
-  รอยเลื่อนมีพลัง
-  รอยเลื่อนมีพลังโดยประมาณ

พื้นที่ติดตามสถานการณ์ ธรณีพิบัติภัยดินถล่มและน้ำป่าไหลหลาก ของกรมทรัพยากรธรณี

- เหนือ** ➤ เชียงราย เชียงใหม่ แม่ฮ่องสอน ตาก ลำพูน ลำปาง สุโขทัย พิษณุโลก เพชรบูรณ์ อุตรดิตถ์
- กลาง** ➤ กาญจนบุรี นครนายก
- ตะวันออก** ➤ เลย ชัยภูมิ
- เฉียงเหนือ** ➤
- ตะวันออก** ➤ ไม่มี
- ใต้** ➤ ไม่มี

ปริมาณน้ำฝนในพื้นที่เสี่ยงภัยมากกว่า 100 มม. ขึ้นไป
(จากเครือข่ายฯ ทร.)

1. บ.วังทอง ต.วังชมพู อ.เมือง จ.เพชรบูรณ์ 100 มม.

ดูข้อมูลเพิ่มเติม



สภาพอากาศ (กรมอุตุนิยมวิทยา)

พยากรณ์อากาศ 24 ชั่วโมงข้างหน้า ร่องมรสุมพาดผ่านภาคเหนือ และภาคตะวันออกเฉียงเหนือ ในขณะที่มรสุมตะวันตกเฉียงใต้ยังคงพัดปกคลุมทะเลอันดามัน ประเทศไทย และอ่าวไทย ลักษณะเช่นนี้ทำให้ประเทศไทยมีฝนตกหนักบางแห่ง และมีฝนตกหนักมากบางพื้นที่ในภาคเหนือ และภาคตะวันออกเฉียงเหนือ ขอให้ประชาชนในบริเวณดังกล่าวระวังอันตรายจากฝนตกหนักถึงหนักมาก และฝนที่ตกสะสม ซึ่งอาจทำให้เกิดน้ำท่วมฉับพลันและน้ำป่าไหลหลาก โดยเฉพาะพื้นที่ลาดเชิงเขา ไหลทางน้ำไหลผ่านและพื้นที่ลุ่ม รวมทั้งเพิ่มความระมัดระวังในการสัญจรผ่านบริเวณที่มีฝนฟ้าคะนอง หลีกเลี่ยงการอยู่ในที่โล่งแจ้ง ใต้ต้นไม้ใหญ่ และป้ายโฆษณาที่ไม่แข็งแรงในระยะนี้

อนึ่ง พายุไต้ฝุ่น "โคอิบุ" บริเวณทะเลจีนใต้ตอนบน คาดว่าจะเคลื่อนเข้าใกล้ชายฝั่งด้านตะวันออกเฉียงใต้ของประเทศไทยในช่วงวันที่ 8-9 ต.ค. 66 ซึ่งจะอ่อนกำลังลงเป็นพายุโซนร้อน และพายุดีเปรสชันตามลำดับ โดยพายุนี้ไม่ส่งผลกระทบต่อลักษณะอากาศของประเทศไทย ขอให้ผู้ที่จะเดินทางไปบริเวณดังกล่าวตรวจสอบสภาพอากาศก่อนออกเดินทางไว้ด้วย



รายงานสถานการณ์ธรณีพิบัติภัยประจำวัน
วันอาทิตย์ที่ 8 ตุลาคม พ.ศ. 2566 เวลา 09.30 น.



1. ข่าวประชาสัมพันธ์กรมทรัพยากรธรณี แจ้งเฝ้าระวังแผ่นดินถล่ม

- ไม่มี

2. ธรณีพิบัติภัยภายในประเทศ รอบ 24 ชั่วโมง

2.1 แผ่นดินถล่ม น้ำป่าไหลหลาก ดินโคลน ดินร่วน รอยแยก และหลุมยุบ

- ไม่มี

2.2 แผ่นดินไหว

- ไม่มี

3. ธรณีพิบัติภัยทั่วโลก รอบ 24 ชั่วโมง ที่มีผลกระทบรุนแรง (แผ่นดินถล่ม ภูเขาไฟระเบิด แผ่นดินไหว สึนามิ หลุมยุบและอื่นๆ)

- ไม่มี

4. แนวทางการบริหาร

กรณีมีฝนตกหนักต่อเนื่อง

- แจ้งอาสาสมัครเครือข่ายในพื้นที่เสี่ยงภัยแผ่นดินถล่มบริเวณภาคเหนือ ภาคกลาง และภาคตะวันออกเฉียงเหนือ ให้ทำการเฝ้าระวังและติดตามสถานการณ์ธรณีพิบัติภัยแผ่นดินถล่มและน้ำป่าไหลหลากอย่างต่อเนื่อง รวมทั้งการเตรียมความพร้อมรับมือกับสถานการณ์ธรณีพิบัติภัยที่อาจจะขึ้นได้
- หน่วยงานที่เกี่ยวข้องในพื้นที่ติดตามสถานการณ์อย่างใกล้ชิดและต่อเนื่อง หากมีสถานการณ์ธรณีพิบัติภัยเกิดขึ้นในพื้นที่เจ้าหน้าที่ต้องเข้าตรวจสอบพื้นที่เกิดเหตุอย่างทันท่วงทีเพื่อสร้างความมั่นใจและให้คำแนะนำเบื้องต้นกับประชาชนในพื้นที่เสี่ยงภัย

5. พื้นที่ติดตามและเฝ้าระวังสถานการณ์ธรณีพิบัติภัยแผ่นดินถล่มและน้ำป่าไหลหลากของกรมทรัพยากรธรณี

- เนื่องจากในพื้นที่เสี่ยงภัยแผ่นดินถล่มมีฝนตกต่อเนื่อง ประกอบกับมีพื้นที่คาดการณ์ปริมาณน้ำฝนที่อาจก่อให้เกิดแผ่นดินถล่มล่วงหน้า โดยเฉพาะในบริเวณภาคเหนือจังหวัดเชียงราย เชียงใหม่ แม่ฮ่องสอน ตาก ลำพูน ลำปาง สุโขทัย พิษณุโลก เพชรบูรณ์ อุตรดิตถ์ ภาคกลาง จังหวัดกาญจนบุรี นครนายก และภาคตะวันออกเฉียงเหนือ จังหวัดเลย และชัยภูมิ ศูนย์ปฏิบัติการธรณีพิบัติภัยจึงได้ทำการเฝ้าระวังและติดตามสถานการณ์ธรณีพิบัติภัยแผ่นดินถล่มและน้ำป่าไหลหลากเป็นพิเศษและจะทำการแจ้งอาสาสมัครเครือข่ายในพื้นที่เสี่ยงภัยต่อไป

ข้อมูลสนับสนุนที่ใช้ในการวิเคราะห์ ติดตามและเฝ้าระวังธรณีพิบัติภัยแผ่นดินถล่ม ศูนย์ปฏิบัติการธรณีพิบัติภัย มีดังนี้

• สภาพอากาศ (กรมอุตุนิยมวิทยา)

- พยากรณ์อากาศ 24 ชั่วโมงข้างหน้า ร่องมรสุมพาดผ่านภาคเหนือ และภาคตะวันออกเฉียงเหนือ ในขณะที่มรสุมตะวันตกเฉียงใต้ยังคงพัดปกคลุมทะเลอันดามัน ประเทศไทย และอ่าวไทย ลักษณะเช่นนี้ทำให้ประเทศไทยมีฝนตกหนักบางแห่ง และมีฝนตกหนักมากบางพื้นที่ในภาคเหนือ และภาคตะวันออกเฉียงเหนือ ขอให้ประชาชนในบริเวณดังกล่าวระวังอันตรายจากฝนตกหนักถึงหนักมากและฝนที่ตกสะสม ซึ่งอาจทำให้เกิดน้ำท่วมฉับพลันและน้ำป่าไหลหลาก โดยเฉพาะพื้นที่ลาดเชิงเขาใกล้ทางน้ำไหลผ่านและพื้นที่ลุ่ม รวมทั้งเพิ่มความระมัดระวังในการสัญจรผ่านบริเวณที่มีฝนฟ้าคะนอง หลีกเลี่ยงการอยู่ในที่โล่งแจ้ง ใต้ต้นไม้ใหญ่ และป้ายโฆษณาที่ไม่แข็งแรงในระยะนี้

สำหรับทะเลอันดามันตอนบนมีคลื่นสูง 1-2 เมตร บริเวณที่มีฝนฟ้าคะนองคลื่นสูงมากกว่า 2 เมตร ขอให้ชาวเรือเดินเรือด้วยความระมัดระวังและหลีกเลี่ยงการเดินเรือในบริเวณที่มีฝนฟ้าคะนอง

อนึ่ง พายุไต้ฝุ่น “โคอินุ” บริเวณทะเลจีนใต้ตอนบน คาดว่าจะเคลื่อนเข้าใกล้ชายฝั่งด้านตะวันออกเฉียงใต้ของประเทศจีนในช่วงวันที่ 8-9 ต.ค. 66 ซึ่งจะอ่อนกำลังลงเป็นพายุโซนร้อนและพายุดีเปรสชันตามลำดับ โดยพายุนี้ไม่ส่งผลกระทบต่อลักษณะอากาศของประเทศไทย ขอให้ผู้ที่เดินทางไปบริเวณดังกล่าวตรวจสอบสภาพอากาศก่อนออกเดินทางไว้ด้วย

- ปริมาณน้ำฝนสูงสุดวัดได้ที่จังหวัดพิษณุโลก 66.8 มม. (ที่มา : กรมอุตุนิยมวิทยา)

• ปริมาณน้ำฝนและเกณฑ์การแจ้งเตือนจากสถานีตรวจติดตามการเคลื่อนตัวของมวลดิน ของกรมทรัพยากรธรณี จำนวน 25 สถานี

- ปริมาณน้ำฝนสูงสุดวัดได้ที่สถานีบ้านเทพพนม ตำบลเขาพนม อำเภอเขาพนม จังหวัดกระบี่ 46.6 มม. / ปริมาณน้ำฝนอยู่ในเกณฑ์ปกติ

• พื้นที่คาดการณ์ปริมาณน้ำฝนที่อาจก่อให้เกิดแผ่นดินถล่มล่วงหน้า 3 วัน จากแบบจำลองพื้นที่อ่อนไหวต่อแผ่นดินถล่มแบบพลวัต (AP Model)

สำหรับศูนย์ปฏิบัติการธรณีพิบัติภัย

- จังหวัดเชียงราย เชียงใหม่ แม่ฮ่องสอน ตาก ลำพูน ลำปาง สุโขทัย พิษณุโลก เพชรบูรณ์ อุตรดิตถ์ กาญจนบุรี นครนายก เลย และชัยภูมิ / เฝ้าระวังในระยะ 2-3 วันนี้

หมายเหตุ AP Model เป็นการวิเคราะห์ข้อมูลเชิงสถิติของปริมาณน้ำฝนสะสมและเหตุการณ์แผ่นดินถล่มในอดีตนำมาสร้างเกณฑ์น้ำฝนสะสมวิกฤตสำหรับเฝ้าระวังและแจ้งเตือนภัยแผ่นดินถล่ม ข้อมูลการคาดการณ์ปริมาณน้ำฝนล่วงหน้า 72 ชั่วโมง โดยสถาบันสารสนเทศทรัพยากรน้ำ (องค์การมหาชน) ได้นำมาวิเคราะห์ด้วยแบบจำลอง AP Model เพื่อคาดการณ์พื้นที่ที่จะติดตาม/เฝ้าระวังธรณีพิบัติภัยแผ่นดินถล่มล่วงหน้า

• ปริมาณน้ำฝนที่วัดได้จากเครือข่ายเฝ้าระวังแจ้งเตือนธรณีพิบัติภัยในรอบ 24 ชั่วโมง (7 ต.ค. 66 เวลา 07.00 น. – 8 ต.ค. 66 เวลา 07.00 น.)

ภาค	จังหวัด / อำเภอ / ตำบล / หมู่บ้าน			ข้อมูลปริมาณน้ำฝน (รอบ 24 ชม.)	เครือข่ายฯ ทธ. (ผู้รายงาน)	
เหนือ	เพชรบูรณ์	เมือง	วังชมพู	วังทอง	วัดปริมาณน้ำฝนได้ 100 มม.	นายมงคล ทองแกมใบ
	เพชรบูรณ์	เมือง	ตะเบา	ไร่ยาน	วัดปริมาณน้ำฝนได้ 94 มม.	นายเบญญา ยังน้อย
	เพชรบูรณ์	หล่มเก่า	บ้านเนิน	โจะโหวะเหนือ	วัดปริมาณน้ำฝนได้ 65 มม.	นายทอง กงมนต์
	เพชรบูรณ์	วังโป่ง	วังโป่ง	งามตะโก	วัดปริมาณน้ำฝนได้ 55 มม.	นายเจน ขุนทด
	อุดรดิตถ์	ท่าปลา	น้ำหมั้น	ผาลาด	วัดปริมาณน้ำฝนได้ 35 มม.	นายสมคิด อินป็อก
	อุดรดิตถ์	ท่าปลา	น้ำหมั้น	ปางหมื่น	วัดปริมาณน้ำฝนได้ 30 มม.	นายทองย้อย ปานานนท์
	แพร่	ลอง	บ่อเหล็กทอง	นาตุ้ม	วัดปริมาณน้ำฝนได้ 25 มม.	นายสร้อย รัตนชาคร
	อุดรดิตถ์	ลับแล	แม่พูล	แม่พูล	วัดปริมาณน้ำฝนได้ 21 มม.	นายวิชา โสดา
	เชียงใหม่	สะเมิง	แม่สาบ	ปางเต็ม	วัดปริมาณน้ำฝนได้ 19 มม.	นายยิ่ง กลิ่นอบ
	แพร่	เมือง	สวนเขื่อน	สวนเขื่อน	วัดปริมาณน้ำฝนได้ 15 มม.	นายวรรณรัตน์ สมใจ
	แพร่	ลอง	หัวทุ่ง	นาอู่หนอง	ท้องฟ้าครึ้ม มีฝนตกปรอยๆ	นายเกษม ผั้นแบน
	ลำพูน	แม่ทา	ทากาศ	ดอยแช่	ท้องฟ้าครึ้ม มีฝนตกปรอยๆ	นายสุทัศน์ นันตากาศ
	พิษณุโลก	ชาติตระการ	บ่อภาค	นาตอน	ท้องฟ้าครึ้ม ไม่มีฝนตก	นายโชติช่วง จันทอง
	ลำพูน	แม่ทา	ทาปลาตึก	ใหม่ทามงกุฏ	ท้องฟ้าครึ้ม ไม่มีฝนตก	นายอนันต์ สุวรรณทร
	เชียงราย	เวียงป่าเป้า	บ้านโป่ง	โป่งเทวี	ท้องฟ้าครึ้ม ไม่มีฝนตก	นายปัญญา บุญตันน้อย
	สุโขทัย	ศรีสัชชนาลัย	แม่สิน	ผาค่า	ท้องฟ้าครึ้ม ไม่มีฝนตก	นายเจริญศักดิ์ ต๊ะแก้ว
	แม่ฮ่องสอน	ปางมะผ้า	ถ้ำลอด	ถ้ำลอด	ท้องฟ้าครึ้ม ไม่มีฝนตก	นายยงตรชัย ไสภวารการ
นครสวรรค์	แม่วงก์	แม่เลย์	วังใหญ่	ท้องฟ้าครึ้ม ไม่มีฝนตก	นายสมยศ ศรีคำขลิบ	
ตาก	แม่ระมาด	แม่ตื่น	ต้นผึ้ง	ท้องฟ้าครึ้ม ไม่มีฝนตก	นายสอนที่ รักษาขันธ์กุล	
ใต้	พังงา	กะบง	เหล	ช้างเขือ	วัดปริมาณน้ำฝนได้ 65 มม.	นายจริต แสงทอง
	สุราษฎร์ธานี	วิภาวดี	ตะกุกเหนือ	บางเหมาะ	วัดปริมาณน้ำฝนได้ 50 มม.	นายมานพ พลภักดี
	นครศรีธรรมราช	ลิซล	เขาน้อย	ยอดน้ำ	วัดปริมาณน้ำฝนได้ 50 มม.	นายสุเทพ โมอ่อน
	ชุมพร	หลังสวน	วังตะกอก	ปากปิ	วัดปริมาณน้ำฝนได้ 50 มม.	นายเสน่ห์ กาฬบุตร
	ระนอง	ละอุ่น	บางแก้ว	บางแก้วน้อย	วัดปริมาณน้ำฝนได้ 30 มม.	นายพันวิทย์ เพชรศิริ
	กระบี่	เขาพนม	หน้าพนม	บางสร้าง	วัดปริมาณน้ำฝนได้ 20 มม.	นายวรรณช บุญประกอบ
	ชุมพร	พะโต๊ะ	ปากทรง	ตอตั้ง	วัดปริมาณน้ำฝนได้ 20 มม.	นายธิเบก เทพศิริ
	ยะลา	ยะหา	หน่วยป้องกันรักษาป่าที่ ยล.2 (ปะแต)		วัดปริมาณน้ำฝนได้ 16 มม.	เจ้าหน้าที่ ทส.
	สุราษฎร์ธานี	คีรีรัฐนิคม	น้ำหัก	ปากพาย	วัดปริมาณน้ำฝนได้ 16 มม.	นายชนกพงศ์ ภูห้วยลำ
	ระนอง	กระบุรี	ลำเลียง	ลำเลียงใน	วัดปริมาณน้ำฝนได้ 14 มม.	นายพงษ์ชนรา ปากหวาน
	กระบี่	เมือง	เขาคราม	ทุ่ง	วัดปริมาณน้ำฝนได้ 11 มม.	นายสมัย ทัดศรี
	ตรัง	ห้วยยอด	ปากแจ่ม	ลำแพะ	วัดปริมาณน้ำฝนได้ 8 มม.	นายพินิจ ชูชื่น
ตรัง	ปะเหลียน	ลิพัง	ท่าคลอง	ท้องฟ้าโปร่ง ไม่มีฝนตก	นายวิเชียร ชัยศิริ	
ตะวันออก	ชลบุรี	บ่อทอง	พลวงทอง	เขาใหญ่	วัดปริมาณน้ำฝนได้ 72 มม.	นายประภาส แซ่อึ้ง
	ตราด	บ่อไร่	ช้างทูน	หนองไม้หอม	วัดปริมาณน้ำฝนได้ 66 มม.	นายขรรณชัย โฉมเฉลา
	สระแก้ว	วังน้ำเย็น	ทุ่งมหาเจริญ	คลองจระเข้	วัดปริมาณน้ำฝนได้ 50 มม.	นางราตรี บัวผา
	ฉะเชิงเทรา	ท่าตะเกียบ	คลองตะเกรา	เกาะกระติง	วัดปริมาณน้ำฝนได้ 45 มม.	นางลำไพ สะอาดแพน
	ชลบุรี	บ่อทอง	พลวงทอง	หลุมมะนาว	วัดปริมาณน้ำฝนได้ 45 มม.	นางจุฑาทิพย์ จิตรหาญ
	จันทบุรี	ขลุง	ตะปอนใหญ่	ตะปอน	วัดปริมาณน้ำฝนได้ 15 มม.	นายคงประพันธ์ เชื้อวงษ์
	ตราด	บ่อไร่	หนองบอน	คอแล	วัดปริมาณน้ำฝนได้ 14 มม.	นายบุญมั่น ไชยะวงษ์
	ปราจีนบุรี	นาดี	บุพราหมณ์	วังใหม่	วัดปริมาณน้ำฝนได้ 5 มม.	นายมนต์ชัย ประชุมชน
กลาง	กาญจนบุรี	สังขละบุรี	หนองลู	หน่วยพิทักษ์แก่งสะเดา	วัดปริมาณน้ำฝนได้ 30 มม.	นางสมใจ สุขอุดม
	กาญจนบุรี	ทองผาภูมิ	ชะแล	ทิพuye	วัดปริมาณน้ำฝนได้ 15 มม.	นายจันทงค์ ทองผาใส
	กาญจนบุรี	ทองผาภูมิ	ชะแล	เกริงกระเวีย	วัดปริมาณน้ำฝนได้ 5 มม.	นายทักษิณ คำวัน
	ลพบุรี	ชัยบาดาล	บ้านใหม่สามัคคี	โคกดินแดง	ท้องฟ้าครึ้ม ไม่มีฝนตก	นายวิรัชพล สุริยวงษ์กุล
	นครนายก	เมือง	หินตั้ง	บุงเข้	ท้องฟ้าครึ้ม ไม่มีฝนตก	นายสมัย จิตจาก
	สระบุรี	แก่งคอย	ชะอม	หนองแหน	ท้องฟ้าครึ้ม ไม่มีฝนตก	นายนิกร ทองอร่าม
สุพรรณบุรี	ด่านช้าง	วังยาว	วังยาว	ท้องฟ้าโปร่ง ไม่มีฝนตก	นายสำเร็จ กาฬขร	
ตะวันออก เฉียงเหนือ	เลย	ด่านซ้าย	วังยาว	วังเวิน	วัดปริมาณน้ำฝนได้ 60 มม.	นายบุญธรรม คำแปลง
	ชัยภูมิ	คอนสาร	ทุ่งพระ	ขสป.ผาผึ้ง	วัดปริมาณน้ำฝนได้ 30 มม.	นายวรรณชนก สุวรรณกร
	เลย	ภูกระดึง	ศรีฐาน	อีเลิศ	วัดปริมาณน้ำฝนได้ 20 มม.	นายบุญเฮียง คำมงคล
	ขอนแก่น	ภูผาม่าน	วังสาวบ	วังสาวบ	วัดปริมาณน้ำฝนได้ 20 มม.	นายเมื่องสิงห์ มงคล
	นครราชสีมา	วังน้ำเขียว	อุดมทรัพย์	วังน้ำเขียว	ท้องฟ้าครึ้ม ไม่มีฝนตก	นายพนม ญาติพิมล
	หนองคาย	สังคม	นาจิว	ชำเจียง	ท้องฟ้าครึ้ม ไม่มีฝนตก	นายเหลา เทพรักษ์
	ชัยภูมิ	หนองบัวแดง	นางแดด	โหล่น	ท้องฟ้าครึ้ม ไม่มีฝนตก	นายสมศักดิ์ สุขหมง

หมายเหตุ : ศูนย์ปฏิบัติการธรณีพิบัติภัย ได้ประสานงานเครือข่ายเฝ้าระวังแจ้งเตือนธรณีพิบัติภัย จำนวน 56 คน เพื่อรวบรวมข้อมูลในพื้นที่เพื่อจัดทำรายงานสถานการณ์ธรณีพิบัติภัยประจำวัน วันอาทิตย์ที่ 8 ตุลาคม พ.ศ. 2566