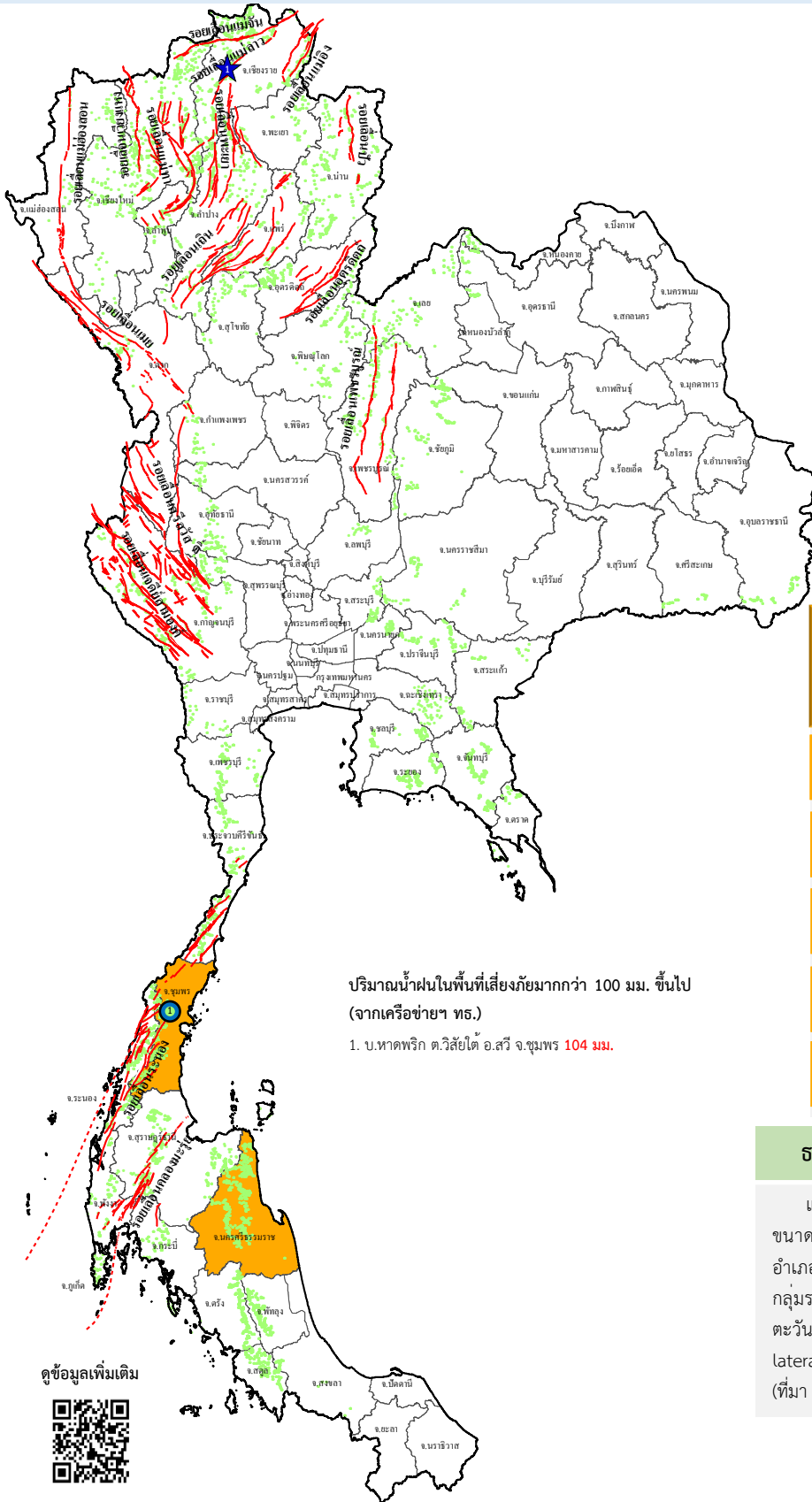














# ข่าวประชาสัมพันธ์ กรมทรัพยากรธรณี

รายงานสถานการณ์ธรณีพิบัติภัยประจำวัน  
วันพฤหัสบดีที่ 2 พฤศจิกายน 2566 เวลา 09.00 น.



## ประเภทของภัยที่เกิด

### คำอธิบายสัญลักษณ์

-  พื้นที่เฝ้าระวังแผ่นดินถล่มและน้ำป่าไหลหลากของกรมทรัพยากรธรณี
-  พื้นที่ติดตามสถานการณ์ธรณีพิบัติภัยแผ่นดินถล่มและน้ำป่าไหลหลากของกรมทรัพยากรธรณี (2)
-  แผ่นดินถล่ม
-  จุดเหนือศูนย์กลางแผ่นดินไหว (1)
-  สีนามิ
-  หลุมยุบ / ตลิ่งทรุดตัว
-  ปริมาณน้ำฝนในพื้นที่เสี่ยงภัยมากกว่า 100 มม. ขึ้นไป (1)
-  อาสาสมัครเครือข่ายวัดปริมาณน้ำฝนของกรมทรัพยากรธรณี
-  รอยเลื่อนมีพลัง
-  รอยเลื่อนมีพลังโดยประมาณ

พื้นที่ติดตามสถานการณ์  
ธรณีพิบัติภัยดินถล่มและน้ำป่าไหลหลาก  
ของกรมทรัพยากรธรณี

- เหนือ ➤ ไม่มี
- กลาง ➤ ไม่มี
- ตะวันออก ➤ ไม่มี
- เฉียงเหนือ ➤ ไม่มี
- ตะวันออกเฉียงใต้ ➤ ไม่มี
- ใต้ ➤ ชุมพร นครศรีธรรมราช

## ธรณีพิบัติภัยภายในประเทศ รอบ 24 ชั่วโมง

แผ่นดินไหว : จังหวัดเชียงราย เวลา 01.05 น. เกิดแผ่นดินไหวขนาด 1.3 ที่ระดับความลึก 6 กิโลเมตร บริเวณตำบลป่าแดด อำเภอแม่สรวย จังหวัดเชียงราย สาเหตุเกิดจากการเลื่อนตัวของกลุ่มรอยเลื่อนแม่ลาว ที่มีการวางตัวในทิศตะวันออกเฉียงเหนือ-ตะวันตกเฉียงใต้ มีการเลื่อนตัวตามแนวระนาบเหลื่อมซ้าย (Left lateral strike slip fault) เบื้องต้นยังไม่มียางานความเสียหาย (ที่มา : กรมอุตุนิยมวิทยา และกรมทรัพยากรธรณี)

ปริมาณน้ำฝนในพื้นที่เสี่ยงภัยมากกว่า 100 มม. ขึ้นไป  
(จากเครือข่ายฯ ทธ.)  
1. บ.หาดพริก ต.วิสัยใต้ อ.สวี จ.ชุมพร 104 มม.





รายงานสถานการณ์ธรณีพิบัติภัยประจำวัน  
วันพฤหัสบดีที่ 2 พฤศจิกายน พ.ศ. 2566 เวลา 09.00 น.



1. ข่าวประชาสัมพันธ์กรมทรัพยากรธรณี แจ้งเฝ้าระวังแผ่นดินถล่ม

- ไม่มี

2. ธรณีพิบัติภัยภายในประเทศ รอบ 24 ชั่วโมง

2.1 แผ่นดินถล่ม น้ำป่าไหลหลาก ดินโคลน หินร่วง รอยแยก และหลุมยุบ

- ไม่มี

2.2 แผ่นดินไหว

- แผ่นดินไหว : จังหวัดเชียงราย เวลา 01.05 น. เกิดแผ่นดินไหวขนาด 1.3 ที่ระดับความลึก 6 กิโลเมตร บริเวณตำบลป่าแดด อำเภอแม่สรวย จังหวัดเชียงราย สาเหตุเกิดจากการเลื่อนตัวของกลุ่มรอยเลื่อนแม่ลาว ที่มีการวางตัวในทิศตะวันออกเฉียงเหนือ-ตะวันตกเฉียงใต้ มีการเลื่อนตัวตามแนวระนาบเหลื่อมซ้าย (Left lateral strike slip fault) เบื้องต้นยังไม่มีรายงานความเสียหาย (ที่มา : กรมอุตุนิยมวิทยา และกรมทรัพยากรธรณี)

3. ธรณีพิบัติภัยทั่วโลก รอบ 24 ชั่วโมง ที่มีผลกระทบรุนแรง (แผ่นดินถล่ม ภูเขาไฟระเบิด แผ่นดินไหว สึนามิ หลุมยุบและอื่นๆ)

- แผ่นดินไหว : ประเทศอินโดนีเซีย วันที่ 2 พ.ย. 66 เวลา 04.04 น. (ตามเวลาในประเทศไทย) เกิดแผ่นดินไหวบนบกขนาด 6.1 ที่ระดับความลึก 36.1 กิโลเมตร จุดเหนือศูนย์กลางเกิดแผ่นดินไหวอยู่บนเกาะติมอร์ ห่างจากเมืองกูปัง เมืองหลักของจังหวัดนูซาเต็งการาตะวันออกไปทางตะวันออกเฉียงเหนือราว 21 กิโลเมตร แรงสั่นสะเทือนรับรู้ได้ถึงกิลิงติมอร์-เลสเทหรือติมอร์ตะวันออก เบื้องต้นยังไม่มีรายงานผู้เสียชีวิต แต่พบว่าอาคารบ้านเรือนในพื้นที่ประสบภัยได้รับความเสียหายเป็นบริเวณกว้าง และประชาชนจำนวนหนึ่งอพยพไปยังจุดปลอดภัย (ที่มา : USGS, ข่าวสดออนไลน์)

4. แนวทางการบริหาร

กรณีมีฝนตกหนักต่อเนื่อง

- แจ้งอาสาสมัครเครือข่ายในพื้นที่เสี่ยงภัยแผ่นดินถล่มบริเวณภาคใต้ ให้ทำการเฝ้าระวังและติดตามสถานการณ์ธรณีพิบัติภัยแผ่นดินถล่มและน้ำป่าไหลหลากอย่างต่อเนื่อง รวมทั้งการเตรียมความพร้อมรับมือกับสถานการณ์ธรณีพิบัติภัยที่อาจจะขึ้นได้
- หน่วยงานที่เกี่ยวข้องในพื้นที่ติดตามสถานการณ์อย่างใกล้ชิดและต่อเนื่อง หากมีสถานการณ์ธรณีพิบัติภัยเกิดขึ้นในพื้นที่เจ้าหน้าที่ต้องเข้าตรวจสอบพื้นที่เกิดเหตุอย่างทันทั่วถึงเพื่อสร้างความมั่นใจและให้คำแนะนำเบื้องต้นกับประชาชนในพื้นที่เสี่ยงภัย

5. พื้นที่ติดตามและเฝ้าระวังสถานการณ์ธรณีพิบัติภัยแผ่นดินถล่มและน้ำป่าไหลหลากของกรมทรัพยากรธรณี

- เนื่องจากในพื้นที่เสี่ยงภัยแผ่นดินถล่มมีฝนตกต่อเนื่อง ประกอบกับมีพื้นที่คาดการณ์ปริมาณน้ำฝนที่อาจก่อให้เกิดแผ่นดินถล่มล่วงหน้า โดยเฉพาะในบริเวณภาคใต้ จังหวัดชุมพร และนครศรีธรรมราช ศูนย์ปฏิบัติการธรณีพิบัติภัยจึงได้ทำการเฝ้าระวังและติดตามสถานการณ์ธรณีพิบัติภัยแผ่นดินถล่มและน้ำป่าไหลหลากเป็นพิเศษและจะทำการแจ้งอาสาสมัครเครือข่ายในพื้นที่เสี่ยงภัยต่อไป

ข้อมูลสนับสนุนที่ใช้ในการวิเคราะห์ ติดตามและเฝ้าระวังธรณีพิบัติภัยแผ่นดินถล่ม ศูนย์ปฏิบัติการธรณีพิบัติภัย มีดังนี้

• สภาพอากาศ (กรมอุตุนิยมวิทยา)

- พยากรณ์อากาศ 24 ชั่วโมงข้างหน้า บริเวณความกดอากาศสูงหรือมวลอากาศเย็นที่ปกคลุมประเทศไทยตอนบนเริ่มมีกำลังอ่อนลง ในขณะที่ลมตะวันออกเฉียงใต้พัดปกคลุมประเทศไทย อ่าวไทย และทะเลอันดามัน ลักษณะเช่นนี้ทำให้ประเทศไทยตอนบนมีหมอกในตอนเช้าและเริ่มมีฝนเพิ่มขึ้น ส่วนภาคใต้ยังคงมีฝนตกหนักบางแห่ง ขอให้ประชาชนในบริเวณภาคใต้ระวังอันตรายจากฝนตกหนัก และฝนที่ตกสะสม ซึ่งอาจทำให้เกิดน้ำท่วมฉับพลันและน้ำป่าไหลหลาก โดยเฉพาะพื้นที่ลาดเชิงเขาใกล้ทางน้ำไหลผ่านและพื้นที่ลุ่ม รวมทั้งเพิ่มความระมัดระวังในการสัญจรผ่านบริเวณที่มีฝนฟ้าคะนองสำหรับคลื่นลมบริเวณอ่าวไทยตอนล่างมีกำลังปานกลาง โดยมีคลื่นสูง 1-2 เมตร บริเวณที่มีฝนฟ้าคะนองคลื่นสูงมากกว่า 2 เมตร ส่วนอ่าวไทยตอนบนและทะเลอันดามัน มีคลื่นสูงประมาณ 1 เมตร บริเวณที่มีฝนฟ้าคะนองคลื่นสูงมากกว่า 2 เมตร ขอให้ชาวเรือเดินเรือด้วยความระมัดระวัง และหลีกเลี่ยงการเดินเรือในบริเวณที่มีฝนฟ้าคะนองไว้ด้วย

- ปริมาณน้ำฝนสูงสุดวัดได้ที่อำเภอเมือง จังหวัดนครศรีธรรมราช 130.5 มม. (ที่มา : กรมอุตุนิยมวิทยา)

• ปริมาณน้ำฝนและเกณฑ์การแจ้งเตือนจากสถานีตรวจติดตามการเคลื่อนตัวของมวลดิน ของกรมทรัพยากรธรณี จำนวน 25 สถานี

- ปริมาณน้ำฝนสูงสุดวัดได้ที่สถานีบ้านเทพพนม ตำบลเขาพนม อำเภอเขาพนม จังหวัดกระบี่ 37.4 มม. / ปริมาณน้ำฝนอยู่ในเกณฑ์ปกติ

• พื้นที่คาดการณ์ปริมาณน้ำฝนที่อาจก่อให้เกิดแผ่นดินถล่มล่วงหน้า 3 วัน จากแบบจำลองพื้นที่อ่อนไหวต่อแผ่นดินถล่มแบบพลวัต (AP Model)

สำหรับศูนย์ปฏิบัติการธรณีพิบัติภัย

- ไม่มีพื้นที่คาดการณ์

หมายเหตุ AP Model เป็นการวิเคราะห์ข้อมูลเชิงสถิติของปริมาณน้ำฝนสะสมและเหตุการณ์แผ่นดินถล่มในอดีตนำมาสร้างเกณฑ์น้ำฝนสะสมวิกฤตสำหรับเฝ้าระวังและแจ้งเตือนภัยแผ่นดินถล่ม ข้อมูลการคาดการณ์ปริมาณน้ำฝนล่วงหน้า 72 ชั่วโมง โดยสถาบันสารสนเทศทรัพยากรน้ำ (องค์การมหาชน) ได้นำมาวิเคราะห์ด้วยแบบจำลอง AP Model เพื่อคาดการณ์พื้นที่ที่จะติดตาม/เฝ้าระวังธรณีพิบัติภัยแผ่นดินถล่มล่วงหน้า

• ปริมาณน้ำฝนที่วัดได้จากเครือข่ายเฝ้าระวังแจ้งเตือนธรณีพิบัติภัยในรอบ 24 ชั่วโมง (1 พ.ย. 66 เวลา 07.00 น. – 2 พ.ย. 66 เวลา 07.00 น.)

ภาค	จังหวัด / อำเภอ / ตำบล / หมู่บ้าน				ข้อมูลปริมาณน้ำฝน (รอบ 24 ชม.)	เครือข่ายฯ ทร. (ผู้รายงาน)
เหนือ	แพร่	ลอง	หัวทุ่ง	นาอูน่อง	วัดปริมาณน้ำฝนได้ 9 มม.	นายเกษม ผั้นแบน
	เพชรบูรณ์	เมือง	นายม	น้ำโจน	วัดปริมาณน้ำฝนได้ 0.1 มม.	นายฉลอง แสนชัย
	เชียงใหม่	ฝาง	แม่คะ	แม่คะ	มีหมอกในตอนเช้า ไม่มีฝนตก	นายวรวิทย์ สุวรรณ
	พะเยา	จุน	ห้วยข้าวก่ำ	ร่องหาด	ท้องฟ้าครึ้ม ไม่มีฝนตก	นายประหยัด อินทอง
	แม่ฮ่องสอน	ปาย	แม่ฮี้	แม่เย็น	ท้องฟ้าครึ้ม ไม่มีฝนตก	นางมณฑา เจตน์ดำรงเลิศ
	นครสวรรค์	แม่เปิน	แม่เปิน	สวนป่า	ท้องฟ้าโปร่ง ไม่มีฝนตก	นายบุญชู โชติธรรม
	ลำปาง	งาว	บ้านร้อง	แม่คำหล้า	ท้องฟ้าโปร่ง ไม่มีฝนตก	นายสาธิต เหมวรรณบูรณ์
	สุโขทัย	ศรีสัชนาลัย	แม่สำ	แม่สำใต้	ท้องฟ้าโปร่ง ไม่มีฝนตก	นายประเสริฐ คุณศิลป์
	พิษณุโลก	นครไทย	บ่อโพธิ์	ป่าบาง	ท้องฟ้าโปร่ง ไม่มีฝนตก	นายขวัญชัย แสงบุตรดี
	เชียงใหม่	ฝาง	แม่ฮอน	ยาง	ท้องฟ้าโปร่ง ไม่มีฝนตก	นายรุ่งภพ ศิริเลิศมงคล
	แพร่	เมือง	สวนเขื่อน	สวนเขื่อน	ท้องฟ้าโปร่ง ไม่มีฝนตก	นายวรรณรัตน์ สมใจ
	กำแพงเพชร	คลองลาน	คลองลานพัฒนา	แปลงสี่แม่พิช	ท้องฟ้าโปร่ง ไม่มีฝนตก	นายอนุ เปรมเสถียร
	เพชรบูรณ์	วังโป่ง	วังโป่ง	งามตะโก	ท้องฟ้าโปร่ง ไม่มีฝนตก	นายเจน ขุนทด
ใต้	ชุมพร	สวี	วิสัยใต้	หาดพริก	วัดปริมาณน้ำฝนได้ 104 มม.	นายทวัฒน์ แดงอ่อน
	นครศรีธรรมราช	เมือง	ท่าจิว	ท่างาม	วัดปริมาณน้ำฝนได้ 80 มม.	นายสุชีพ เมืองเกิด
	สุราษฎร์ธานี	วิภาวดี	ตะกุกเหนือ	บางเหมาะ	วัดปริมาณน้ำฝนได้ 48 มม.	นายมานพ พลภักดี
	กระบี่	เมือง	เขาคราม	ทุ่ง	วัดปริมาณน้ำฝนได้ 35 มม.	นายสมัย ทัดศรี
	พังงา	กะปง	เหล	ช้างเขือ	วัดปริมาณน้ำฝนได้ 30 มม.	นายจรีต แสงทอง
	ตรัง	ห้วยยอด	ปากแจ่ม	ลำแพะ	วัดปริมาณน้ำฝนได้ 27 มม.	นายพินิจ ชูชื่น
	ตรัง	ห้วยยอด	ปากแจ่ม	ปากแจ่ม	วัดปริมาณน้ำฝนได้ 20 มม.	นางบุญเย็น อ้นซ้าย
	ตรัง	ห้วยยอด	ปากแจ่ม	ท่ามะปราง	วัดปริมาณน้ำฝนได้ 20 มม.	นายจรัญ สมบูรณ์
	นราธิวาส	เมือง	อุทยานแห่งชาติอ่าวมะนาว-เขาตันหยง		วัดปริมาณน้ำฝนได้ 13 มม.	เจ้าหน้าที่ ทส.
	ระนอง	กระบุรี	ลำเลียง	ห้วยไทรงาม	วัดปริมาณน้ำฝนได้ 12 มม.	นายบุญมี เวียงอินทร์
	นครศรีธรรมราช	สิชล	เขาน้อย	ยอดน้ำ	วัดปริมาณน้ำฝนได้ 10 มม.	นายสุเทพ โมอ่อน
	นครศรีธรรมราช	พิปูน	ยางค่อม	ยางค่อม	ท้องฟ้าครึ้ม ไม่มีฝนตก	นางบุญยัง ปากลาว
	ชุมพร	ปะทิว	ดอนยาง	ทุ่งน้ำใส	ท้องฟ้าครึ้ม ไม่มีฝนตก	นายสมชาย วงษ์ไทย
พัทลุง	ศรีนครินทร์	ลำสินธุ์	สวนหมาก	ท้องฟ้าโปร่ง ไม่มีฝนตก	นายปรโมทย์ ชมบุญ	
ตะวันออก	ชลบุรี	บ่อทอง	พลวงทอง	เขาใหญ่	ท้องฟ้าครึ้ม ไม่มีฝนตก	นายประภาส แซ่อึ้ง
	ฉะเชิงเทรา	สนามชัยเขต	ท่ากระดาน	นางงาม	ท้องฟ้ามีเมฆบางส่วน ไม่มีฝนตก	นายอุดร แก้วประกอบ
	ตราด	เขาสมิง	สะตอ	ทุ่งกระบอก	ท้องฟ้าโปร่ง ไม่มีฝนตก	นายตรวจ สนเถิง
	ปราจีนบุรี	นาดี	แก่งดินสอ	วังอ้ายป่อง	ท้องฟ้าโปร่ง ไม่มีฝนตก	นางอัมพร พันเรือง
	ฉะเชิงเทรา	สนามชัยเขต	ท่ากระดาน	นาอิสาน	ท้องฟ้าโปร่ง ไม่มีฝนตก	นายอรุณ ไสภาพร
	จันทบุรี	ขลุง	ซึ้ง	ซึ้งบน	ท้องฟ้าโปร่ง ไม่มีฝนตก	นายสัจด์ เมธวัน
	สระแก้ว	ตาพระยา	ทัพราช	ไพรอนันต์	ท้องฟ้าโปร่ง ไม่มีฝนตก	นางสาวนันทิกานต์ นวล
	กลาง	กาญจนบุรี	หนองปรือ	หนองปรือ	ห้วยใหญ่	วัดปริมาณน้ำฝนได้ 0.1 มม.
ประจวบคีรีขันธ์		หัวหิน	ห้วยสัตว์ใหญ่	เฉลิมพร	ท้องฟ้าครึ้ม มีฝนตกปรอย ๆ	นายวัชร ก่าพร
เพชรบุรี		แก่งกระจาน	ป่าเต็ง	ปางไม้	ท้องฟ้าครึ้ม มีฝนตกปรอย ๆ	นายสมปอง โปร่งทอง
สระบุรี		มวกเหล็ก	มวกเหล็ก	ซับประดู่	ท้องฟ้าโปร่ง ไม่มีฝนตก	นางสดใส สามิ
ลพบุรี		ลำสนธิ	กุดตาเพชร	หินลาว	ท้องฟ้าโปร่ง ไม่มีฝนตก	นายคำพูน วงษ์อุทร
นครนายก		เมือง	สาริกา	เขานางบวช	ท้องฟ้าโปร่ง ไม่มีฝนตก	นายอภิวัฒน์ ร้อยศรี
ตะวันออก เฉียงเหนือ	ชัยภูมิ	คอนสาร	ทุ่งพระ	ขสพ.ผาผึ้ง	วัดปริมาณน้ำฝนได้ 0.1 มม.	นายวรรณชนก สุวรรณกร
	ขอนแก่น	ภูผาม่าน	วังสาวบ	หนองหัว	ท้องฟ้าโปร่ง ไม่มีฝนตก	นายเมืองสิงห์ มงคล
	ศรีสะเกษ	ภูสิงห์	ไพรพัฒนา	ไพรพัฒนา	ท้องฟ้าโปร่ง ไม่มีฝนตก	นายศักดิ์สิทธิ์ ท้องนรินทร์
	หนองคาย	สังคม	แก้งไก่อ	โรงเรียนสังคม	ท้องฟ้าโปร่ง ไม่มีฝนตก	นายสุทัศน์ ใจขาน
	หนองบัวลำภู	สุวรรณคูหา	บุญทัน	บุญทัน	ท้องฟ้าโปร่ง ไม่มีฝนตก	นายพุดม ยมลาสิงห์
	อุบลราชธานี	นาจะหลวย	นาจะหลวย	นาจะหลวย	ท้องฟ้าโปร่ง ไม่มีฝนตก	นางสมใจ สังกฤษ

หมายเหตุ : ศูนย์ปฏิบัติการธรณีพิบัติภัย ได้ประสานงานเครือข่ายเฝ้าระวังแจ้งเตือนธรณีพิบัติภัย จำนวน 46 คน เพื่อรวบรวมข้อมูลในพื้นที่เพื่อจัดทำรายงานสถานการณ์ธรณีพิบัติภัยประจำวัน วันพฤหัสบดีที่ 2 พฤศจิกายน พ.ศ. 2566