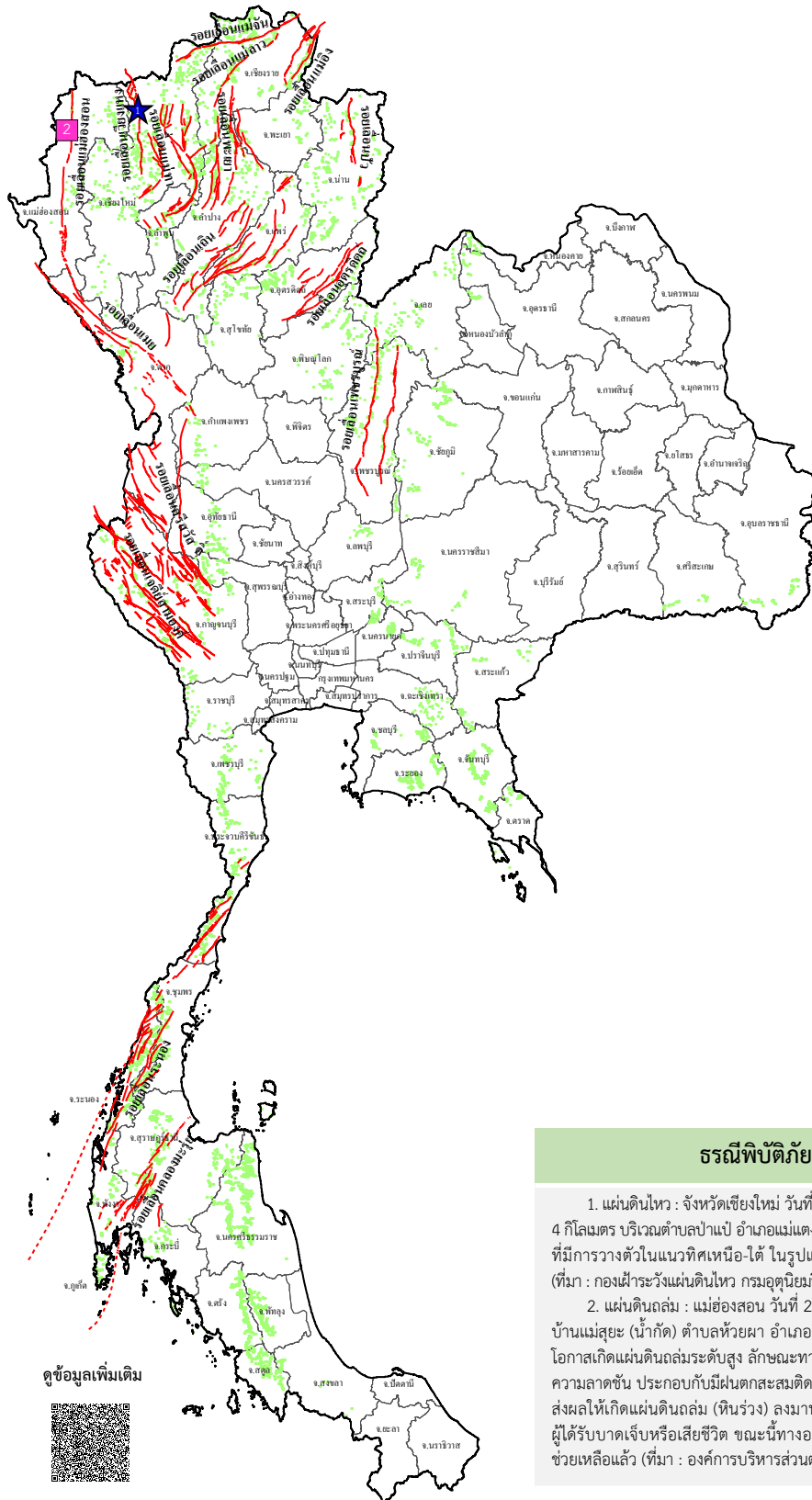














# ข่าวประชาสัมพันธ์ กรมทรัพยากรธรณี

รายงานสถานการณ์ธรณีพิบัติภัยประจำวัน  
วันพฤหัสบดีที่ 30 พฤษภาคม 2567 เวลา 09.30 น.



## ประเภทของภัยที่เกิด

### คำอธิบายสัญลักษณ์

-  พื้นที่เฝ้าระวังแผ่นดินถล่มและน้ำป่าไหลหลากของกรมทรัพยากรธรณี
-  พื้นที่ติดตามสถานการณ์ธรณีพิบัติภัยแผ่นดินถล่มและน้ำป่าไหลหลากของกรมทรัพยากรธรณี
-  แผ่นดินถล่ม (1)
-  จุดเหนือศูนย์เกิดแผ่นดินไหว (1)
-  สึนามิ
-  หลุมยุบ / ตลิ่งทรุดตัว
-  ปริมาณน้ำฝนในพื้นที่เสี่ยงภัยมากกว่า 100 มม. ขึ้นไป
-  อาสาสมัครเครือข่ายวัดปริมาณน้ำฝนของกรมทรัพยากรธรณี
-  รอยเลื่อนมีพลัง
-  รอยเลื่อนมีพลังโดยประมาณ

## พื้นที่ติดตามสถานการณ์ธรณีพิบัติภัยแผ่นดินถล่มและน้ำป่าไหลหลากของกรมทรัพยากรธรณี

- เหนือ > ไม่มี
- กลาง > ไม่มี
- ตะวันออกเฉียงเหนือ > ไม่มี
- ตะวันออก > ไม่มี
- ใต้ > ไม่มี

## ธรณีพิบัติภัยภายในประเทศ รอบ 24 ชั่วโมง

1. แผ่นดินไหว : จังหวัดเชียงใหม่ วันที่ 30 พ.ค. 67 เวลา 08.34 น. เกิดแผ่นดินไหวขนาด 1.7 ที่ระดับความลึก 4 กิโลเมตร บริเวณตำบลป่าแป๋ อำเภอแม่แตง จังหวัดเชียงใหม่ สาเหตุเกิดจากการเลื่อนตัวของกลุ่มรอยเลื่อนเวียงแหงที่มีการวางตัวในแนวทิศเหนือ-ใต้ ในรูปแบบการเลื่อนแบบรอยเลื่อนปกติ (Normal fault) ไม่มีความเสียหาย (ที่มา : กองเฝ้าระวังแผ่นดินไหว กรมอุตุนิยมวิทยา และกรมทรัพยากรธรณี)
2. แผ่นดินถล่ม : แม่ฮ่องสอน วันที่ 28 พ.ค. 67 เวลาประมาณ 23.53 น. เกิดเหตุแผ่นดินถล่มในพื้นที่ หมู่ 2 บ้านแม่สุยะ (น้ำกาด) ตำบลห้วยผา อำเภอเมือง จังหวัดแม่ฮ่องสอน สาเหตุเนื่องจากบริเวณดังกล่าวเป็นพื้นที่มีโอกาสเกิดแผ่นดินถล่มระดับสูง ลักษณะทางธรณีวิทยาเป็นหินปูน และมีการสร้างบ้านเรือนอยู่ชิดติดไหล่เขาที่มีความลาดชัน ประกอบกับมีฝนตกสะสมติดต่อกันหลายวัน ทำให้ชั้นดินบนภูเขาอิ่มน้ำไว้มากและขาดเสถียรภาพส่งผลให้เกิดแผ่นดินถล่ม (หินร่วง) ลงมาทับบ้านเรือนราษฎรได้รับความเสียหาย 1 หลังคาเรือน เบื้องต้นไม่มีผู้ได้รับบาดเจ็บหรือเสียชีวิต ขณะนี้ทางองค์การบริหารส่วนตำบลห้วยผาได้ลงพื้นที่ตรวจสอบและแก้ไขให้ความช่วยเหลือแล้ว (ที่มา : องค์การบริหารส่วนตำบลห้วยผา และกรมทรัพยากรธรณี)





รายงานสถานการณ์ธรณีพิบัติภัยประจำวัน  
วันพฤหัสบดีที่ 30 พฤษภาคม พ.ศ. 2567 เวลา 09.30 น.



1. ข่าวประชาสัมพันธ์กรมทรัพยากรธรณี แจ้งเฝ้าระวังแผ่นดินถล่ม

- ไม่มี

2. ธรณีพิบัติภัยภายในประเทศ รอบ 24 ชั่วโมง

2.1 แผ่นดินถล่ม น้ำป่าไหลหลาก ดินโคลนถล่ม หินร่วง รอยแยก และหลุมยุบ

- แผ่นดินถล่ม : จังหวัดแม่ฮ่องสอน วันที่ 28 พ.ค 67 เวลาประมาณ 23.53 น. เกิดเหตุแผ่นดินถล่มในพื้นที่ หมู่ 2 บ้านแม่สุยะ (น้ำกัด) ตำบลห้วยผา อำเภอเมือง จังหวัดแม่ฮ่องสอน สาเหตุเนื่องจากบริเวณดังกล่าวเป็นพื้นที่ที่มีโอกาสเกิดแผ่นดินถล่มระดับสูง ลักษณะทางธรณีวิทยาเป็นหินปูน และมีการสร้างบ้านเรือนอยู่ติดต่อกันหลายวัน ทำให้ชั้นดินบนภูเขาอุ้มน้ำไว้มากและขาดเสถียรภาพ ส่งผลให้เกิดแผ่นดินถล่ม (หินร่วง) ลงมาทับบ้านเรือนราษฎรได้รับความเสียหาย 1 หลังคาเรือน เบื้องต้นไม่มีผู้ได้รับบาดเจ็บหรือเสียชีวิต ขณะนี้ทางองค์การบริหารส่วนตำบลห้วยผาได้ลงพื้นที่ตรวจสอบและได้ให้ความช่วยเหลือแล้ว (ที่มา : องค์การบริหารส่วนตำบลห้วยผา และกรมทรัพยากรธรณี)

2.2 แผ่นดินไหว

- แผ่นดินไหว : จังหวัดเชียงใหม่ วันที่ 30 พ.ค. 67 เวลา 08.34 น. เกิดแผ่นดินไหวขนาด 1.7 ที่ระดับความลึก 4 กิโลเมตร บริเวณตำบลป่าเป้า อำเภอแม่แตง จังหวัดเชียงใหม่ สาเหตุเกิดจากการเลื่อนตัวของกลุ่มรอยเลื่อนเวียงแหง ที่มีการวางตัวในแนวทิศเหนือ-ใต้ ในรูปแบบการเลื่อนแบบรอยเลื่อนปกติ (Normal fault) ไม่มีความเสียหาย (ที่มา : กองเฝ้าระวังแผ่นดินไหว กรมอุตุนิยมวิทยา และกรมทรัพยากรธรณี)

3. ธรณีพิบัติภัยทั่วโลก รอบ 24 ชั่วโมง ที่มีผลกระทบรุนแรง (แผ่นดินถล่ม ภูเขาไฟระเบิด แผ่นดินไหว สึนามิ หลุมยุบและอื่นๆ)

- ไม่มี

4. แนวทางการบริหาร

กรณีสถานการณ์ปกติ

- กรมทรัพยากรธรณี ร่วมกับหน่วยงานต่างๆ ที่เกี่ยวข้องดำเนินการติดตามสถานการณ์อย่างต่อเนื่องสม่ำเสมอ เพื่อให้พร้อมสำหรับการแลกเปลี่ยนและสนับสนุนข้อมูลด้านการบริหารจัดการพิบัติภัยของแต่ละหน่วยงาน และเป็นการช่วยบรรเทาและลดผลกระทบจากพิบัติภัยที่อาจเกิดขึ้นต่อชีวิตและทรัพย์สินของประชาชนอีกทางหนึ่ง
- หน่วยงานที่เกี่ยวข้องเตรียมความพร้อมเพื่อรับมือกับสถานการณ์ที่อาจเกิดขึ้นได้อย่างทัน่วงที
- แจ้งข้อมูล/ข่าวสาร/รายงาน อย่างสม่ำเสมอ

5. พื้นที่ติดตามและเฝ้าระวังสถานการณ์ธรณีพิบัติภัยแผ่นดินถล่มและน้ำป่าไหลหลากของกรมทรัพยากรธรณี

- เนื่องจากในพื้นที่เสี่ยงภัยแผ่นดินถล่มมีปริมาณน้ำฝนไม่ถึงเกณฑ์การเฝ้าระวัง ประกอบกับไม่มีพื้นที่คาดการณ์ปริมาณน้ำฝนที่อาจก่อให้เกิดแผ่นดินถล่มล่วงหน้า จึงไม่มีพื้นที่ติดตามสถานการณ์ธรณีพิบัติภัยแผ่นดินถล่มและน้ำป่าไหลหลาก

ข้อมูลสนับสนุนที่ใช้ในการวิเคราะห์ ติดตามและเฝ้าระวังธรณีพิบัติภัยแผ่นดินถล่ม ศูนย์ปฏิบัติการธรณีพิบัติภัย มีดังนี้

• สภาพอากาศ (กรมอุตุนิยมวิทยา)

- พยากรณ์อากาศ 24 ชั่วโมงข้างหน้า มรสุมตะวันตกเฉียงใต้พัดปกคลุมทะเลอันดามัน ประเทศไทย และอ่าวไทย ในขณะที่มีหย่อมความกดอากาศต่ำบริเวณชายฝั่งประเทศเวียดนามตอนบน และอ่าวตังเกี๋ย ลักษณะเช่นนี้ยังคงทำให้ประเทศไทยมีฝนฟ้าคะนองเกิดขึ้นได้ในระยะนี้ สำหรับบริเวณทะเลอันดามันบนมีคลื่นสูง 1-2 เมตร บริเวณที่มีฝนฟ้าคะนองคลื่นสูงมากกว่า 2 เมตร ขอให้ชาวเรือบริเวณทะเลอันดามันและอ่าวไทยเดินเรือด้วยความระมัดระวังและหลีกเลี่ยงการเดินเรือในบริเวณที่มีฝนฟ้าคะนองไว้ด้วย

อนึ่ง พายุโซนร้อนกำลังแรง “เอเวียร์” ด้านตะวันออกของเกาะไต้หวัน ประเทศจีน มีแนวโน้มการเคลื่อนตัวไปทางด้านตะวันออกของประเทศญี่ปุ่นในช่วงวันที่ 30-31 พ.ค. 67 โดยพายุนี้ไม่มีผลกระทบต่อลักษณะอากาศของประเทศไทย

- ปริมาณน้ำฝนสูงสุดวัดได้ที่สถานีบ้านป่าลอบาเต๊ะ อำเภอเย็อง จังหวัดนราธิวาส 64.5 มม. (ที่มา : สถาบันสารสนเทศทรัพยากรน้ำ (องค์การมหาชน))

• ปริมาณน้ำฝนและเกณฑ์การแจ้งเตือนจากสถานีตรวจติดตามการเคลื่อนตัวของมวลดิน ของกรมทรัพยากรธรณี จำนวน 25 สถานี

- ปริมาณน้ำฝนสูงสุดวัดได้ที่สถานีภูพิงค์ ตำบลสุเทพ อำเภอเมือง จังหวัดเชียงใหม่ 31.0 มม. /ปริมาณน้ำฝนอยู่ในเกณฑ์ปกติ

• พื้นที่คาดการณ์ปริมาณน้ำฝนที่อาจก่อให้เกิดแผ่นดินถล่มล่วงหน้า 3 วัน จากแบบจำลองพื้นที่อ่อนไหวต่อแผ่นดินถล่มแบบพลวัต (AP Model)

สำหรับศูนย์ปฏิบัติการธรณีพิบัติภัย

- ไม่มีพื้นที่คาดการณ์

หมายเหตุ AP Model เป็นการวิเคราะห์ข้อมูลเชิงสถิติของปริมาณน้ำฝนสะสมและเหตุการณ์แผ่นดินถล่มในอดีตนำมาสร้างเกณฑ์น้ำฝนสะสมวิกฤตสำหรับเฝ้าระวังและแจ้งเตือนภัยแผ่นดินถล่ม ข้อมูลการคาดการณ์ปริมาณน้ำฝนล่วงหน้า 72 ชั่วโมง โดยสถาบันสารสนเทศทรัพยากรน้ำ (องค์การมหาชน) ได้นำมาวิเคราะห์ด้วยแบบจำลอง AP Model เพื่อคาดการณ์พื้นที่ที่จะติดตาม/เฝ้าระวังธรณีพิบัติภัยแผ่นดินถล่มล่วงหน้า

• ปริมาณน้ำฝนที่วัดได้จากเครือข่ายเฝ้าระวังแจ้งเตือนธรณีพิบัติภัยในรอบ 24 ชั่วโมง (29 พ.ค. 67 เวลา 07.00 น. – 30 พ.ค. 67 เวลา 07.00 น.)

ภาค	จังหวัด / อำเภอ / ตำบล / หมู่บ้าน				ข้อมูลปริมาณน้ำฝน (รอบ 24 ชม.)	เครือข่ายฯ ทธ. (ผู้รายงาน)
เหนือ	พิษณุโลก	เนินมะปราง	ชมพู	ชมพูเหนือ	วัดปริมาณน้ำฝนได้ 93 มม.	นายพิระพงษ์ สุขหมอน
	ตาก	ท่าสองยาง	แม่สอง	แม่สลิทหลวง	วัดปริมาณน้ำฝนได้ 40 มม.	นายประสิทธิ์ แดงไพรแม่เมย
	อุตรดิตถ์	ลับแล	แม่พูล	มหาราช	วัดปริมาณน้ำฝนได้ 20 มม.	นางสาวศิริพิชญ์ จันน้ำท่วม
	อุตรดิตถ์	ท่าปลา	น้ำหมั้น	น้ำต๊ะ	วัดปริมาณน้ำฝนได้ 20 มม.	นายไพโรสสิทธิ์ แสนหลวง
	ตาก	แม่ระมาด	แม่จะเรา	ห้วยบงใหม่	วัดปริมาณน้ำฝนได้ 17 มม.	นายวิโรจน์ โหมดเครือ
	พิษณุโลก	ชาติตระการ	หน่วยพิทักษ์อุทยานแห่งชาติกุยสอยดาว ที่ 2		วัดปริมาณน้ำฝนได้ 12 มม.	เจ้าหน้าที่ ทส.
	แม่ฮ่องสอน	เมือง	ผาป่อง	ห้วยเสือเต่า	วัดปริมาณน้ำฝนได้ 10 มม.	นางสาววรรณศรี วิโรจน์ประเสริฐ
	อุตรดิตถ์	ลับแล	แม่พูล	หัวดง	วัดปริมาณน้ำฝนได้ 8 มม.	นายวิชัย โสดา
	แพร่	เมือง	สวนเขื่อน	สวนเขื่อน	วัดปริมาณน้ำฝนได้ 3 มม.	นายวรรณรัตน์ สมใจ
	แพร่	ลอง	หัวทุ่ง	นาอุ่นน่อง	ท้องฟ้าโปร่ง ไม่มีฝนตก	นายเกษม ฝันแบน
	แม่ฮ่องสอน	ปางมะผ้า	สบป่อง	สบป่อง	ท้องฟ้าโปร่ง ไม่มีฝนตก	นายโกมินทร์ อินทสิทธิ์
	น่าน	เชียงคำ	แม่ลาว	แะ	ท้องฟ้าโปร่ง ไม่มีฝนตก	นายเอกสิทธิ์ มีสุข
	ลำปาง	งาว	ปงเตา	ขุนแหง	ท้องฟ้าโปร่ง ไม่มีฝนตก	นายวิสันต์ แซ่พาน
เชียงใหม่	หางดง	บ้านปง	ปงใต้	ท้องฟ้าโปร่ง ไม่มีฝนตก	นายรววิทย์ อินก้อน	
ใต้	นราธิวาส	เมือง	อุทยานแห่งชาติอ่าวมะนาว-เขาตันหยง		วัดปริมาณน้ำฝนได้ 35 มม.	เจ้าหน้าที่ ทส.
	นครศรีธรรมราช	สิชล	เขาน้อย	ยอดน้ำ	วัดปริมาณน้ำฝนได้ 15 มม.	นายสุเทพ โมอ่อน
	ระนอง	กระบุรี	ลำเลียง	ลำเลียงใน	วัดปริมาณน้ำฝนได้ 3 มม.	นายพงษ์ธรรมา ปากหวาน
	ระนอง	กระบุรี	ลำเลียง	ห้วยไทรงาม	วัดปริมาณน้ำฝนได้ 2 มม.	นายบุญมี เวียงอินทร์
	กระบี่	เมือง	จ.ป.ร.	น้ำขาว	ท้องฟ้าครึ้ม ไม่มีฝนตก	นายก่อพงศ์ จิตรพรหม
	ตรัง	ห้วยยอด	กระปี่น้อย	ห้วยเหริ่ง	ท้องฟ้าครึ้ม ไม่มีฝนตก	นายสมเนต ดวงขวัญ
	ตรัง	ห้วยยอด	ปากแจ่ม	คลองค้อย	ท้องฟ้าโปร่ง ไม่มีฝนตก	นายสมนึก ชฎาเสนา
	ตรัง	ห้วยยอด	ปากแจ่ม	โนเขา	ท้องฟ้าโปร่ง ไม่มีฝนตก	นายสมคิด นาเลื้อน
	ชุมพร	ท่าแซะ	สองพี่น้อง	ร้านตัดผม	ท้องฟ้าโปร่ง ไม่มีฝนตก	นายสันต์ หงษ์ทอง
	พังงา	ท้ายเหมือง	ลำแก่น	ลำรู	ท้องฟ้าโปร่ง ไม่มีฝนตก	นายไสว ป้องเคร้า
สุราษฎร์ธานี	คีรีรัฐนิคม	น้ำหัก	ปากพวย	ท้องฟ้าโปร่ง ไม่มีฝนตก	นายชนกพงศ์ ภูห้วยล่า	
ตะวันออก	ระยอง	บ้านค่าย	ชากบก	เจ็ดลูกเนิน	ท้องฟ้าโปร่ง ไม่มีฝนตก	นายชูเกียรติ บุตรติมาลัย
	จันทบุรี	สอยดาว	ทรายขาว	ตามูล	ท้องฟ้าโปร่ง ไม่มีฝนตก	นางสมบัติ ลาดทอง
	ปราจีนบุรี	เมือง	ดงขี้เหล็ก	ห้วยเกษียรใหญ่	ท้องฟ้าโปร่ง ไม่มีฝนตก	นายสมชาย คำประเสริฐ
	สระแก้ว	วังน้ำเย็น	ทุ่งมหาเจริญ	หนองเรือ	ท้องฟ้าโปร่ง ไม่มีฝนตก	นายวิรัช พงษ์สุวรรณ
	ระยอง	แกลง	วังหว้า	เนินดินแดง	ท้องฟ้าโปร่ง ไม่มีฝนตก	นายกิตติกัน โคสารคุณ
	ตราด	เขาสมิง	สะตอ	ทุ่งกระบอก	ท้องฟ้าโปร่ง ไม่มีฝนตก	นายตรวจ สนเถิง
	ชลบุรี	บ่อทอง	พลวงทอง	เขาใหญ่	ท้องฟ้าโปร่ง ไม่มีฝนตก	นายประภาส แซ่อึ้ง
	กลาง	กาญจนบุรี	ทองผาภูมิ	บิล็อก	อี่ต่อง	วัดปริมาณน้ำฝนได้ 68 มม.
กาญจนบุรี		ทองผาภูมิ	ชะแล	ทิพuye	วัดปริมาณน้ำฝนได้ 35 มม.	นายจันทงค์ ทองผาไฉไล
กาญจนบุรี		สังขละบุรี	หนองลู	หน่วยพิทักษ์ป่าแก่งสะดา	วัดปริมาณน้ำฝนได้ 26 มม.	นางสมใจ สุขอุดม
กาญจนบุรี		หนองปรือ	หนองปรือ	ห้วยใหญ่	ท้องฟ้าโปร่ง ไม่มีฝนตก	นางวันดี เขี่ยมยอด
ลพบุรี		ชัยบาดาล	บ้านใหม่สามัคคี	ใหม่สามัคคี	ท้องฟ้าโปร่ง ไม่มีฝนตก	นายอนันต์ จันทนา
นครนายก		บ้านนา	เขาเพิ่ม	ท่าตะโพธิ์	ท้องฟ้าโปร่ง ไม่มีฝนตก	นายธีรพล วงษ์นุช
ตะวันออก เฉียงเหนือ	เลย	ภูเรือ	ปลาป่า	ปลาป่า	ท้องฟ้าโปร่ง ไม่มีฝนตก	นายมนตรี ศรีบูรินทร์
	นครราชสีมา	สีคิ้ว	คลองไผ่	เขายายเที่ยงใต้	ท้องฟ้าโปร่ง ไม่มีฝนตก	นางสาวปราณี ไต้ะมุดบำรุง
	อุดรธานี	น้ำโสม	น้ำโสม	ราชดำริ	ท้องฟ้าโปร่ง ไม่มีฝนตก	นายหนูออร์ เชื้อนาหว่า
	อุบลราชธานี	น้ำยืน	โดมประดิษฐ์	เข้ด่อน	ท้องฟ้าโปร่ง ไม่มีฝนตก	นางหนูเพียร พรชู
	ชัยภูมิ	คอนสาร	ทุ่งพระ	หน่วยพิทักษ์ป่าห้วยชู	ท้องฟ้าโปร่ง ไม่มีฝนตก	เจ้าหน้าที่ ทส.
	ชัยภูมิ	คอนสาร	ทุ่งพระ	ขสป.ผาผึ้ง	ท้องฟ้าโปร่ง ไม่มีฝนตก	นายวรรณชนก สุวรรณกร

หมายเหตุ : ศูนย์ปฏิบัติการธรณีพิบัติภัย ได้ประสานงานเครือข่ายเฝ้าระวังแจ้งเตือนธรณีพิบัติภัย จำนวน 45 คน เพื่อรวบรวมข้อมูลในพื้นที่ เพื่อจัดทำรายงานสถานการณ์ธรณีพิบัติภัยประจำวัน วันพฤหัสบดีที่ 30 พฤษภาคม พ.ศ. 2567