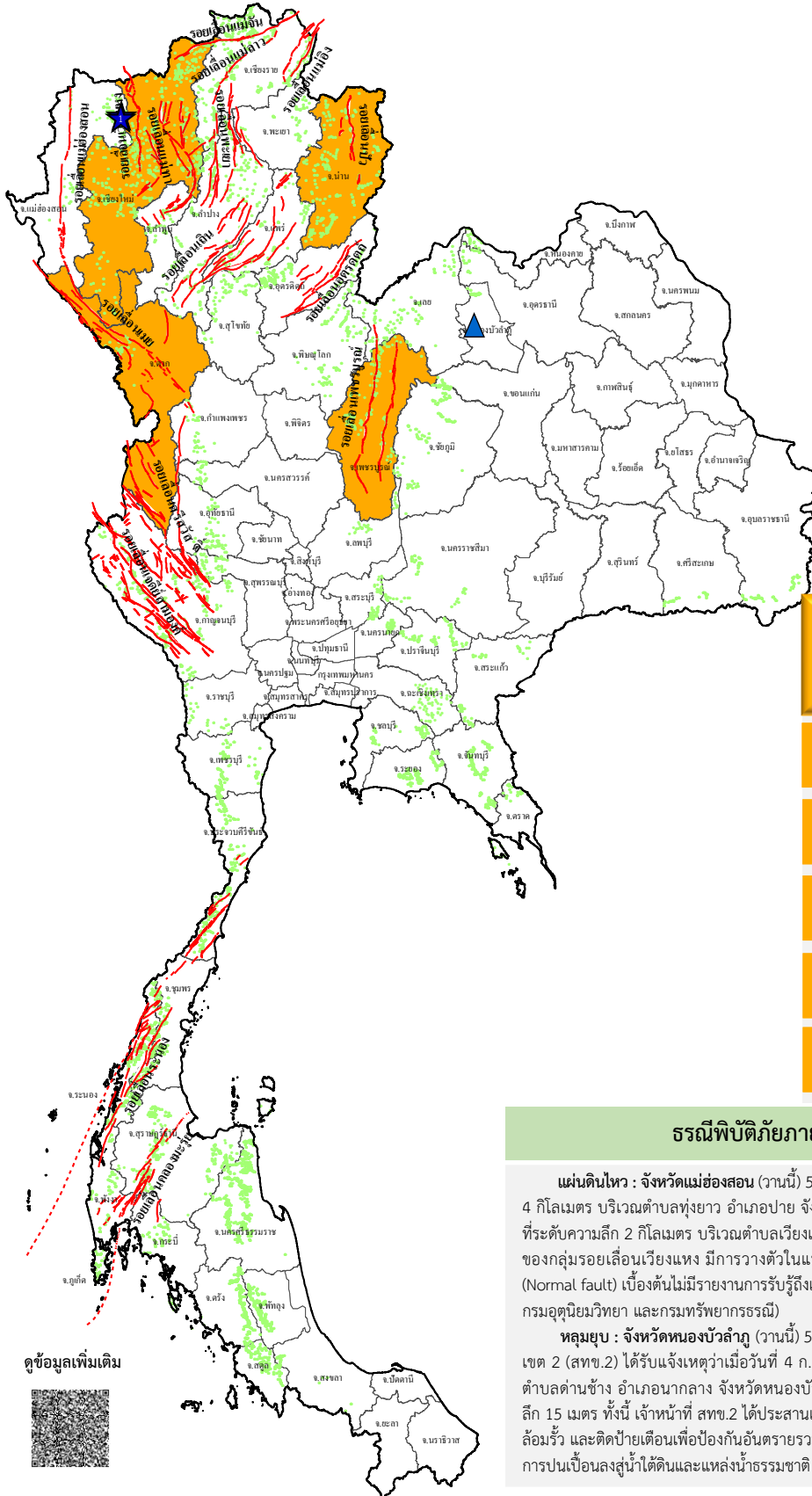













ข่าวประชาสัมพันธ์ กรมทรัพยากรธรณี

รายงานสถานการณ์ธรณีพิบัติภัยประจำวัน
วันเสาร์ที่ 6 กรกฎาคม 2567 เวลา 09.00 น.



ประเภทของภัยที่เกิด

คำอธิบายสัญลักษณ์

-  พื้นที่เฝ้าระวังแผ่นดินถล่มและน้ำป่าไหลหลากของกรมทรัพยากรธรณี
-  พื้นที่ติดตามสถานการณ์ธรณีพิบัติภัยแผ่นดินถล่มและน้ำป่าไหลหลากของกรมทรัพยากรธรณี (4)
-  แผ่นดินถล่ม
-  จุดเหนือศูนย์เกิดแผ่นดินไหว (2)
-  สีนามิ
-  หลุมยุบ / ตลิ่งทรุดตัว (1)
-  ปริมาณน้ำฝนในพื้นที่เสี่ยงภัยมากกว่า 100 มม. ขึ้นไป
-  อาสาสมัครเครือข่ายวัดปริมาณน้ำฝนของกรมทรัพยากรธรณี
-  รอยเลื่อนมีพลัง
-  รอยเลื่อนมีพลังโดยประมาณ

พื้นที่ติดตามสถานการณ์ธรณีพิบัติภัยแผ่นดินถล่มและน้ำป่าไหลหลากของกรมทรัพยากรธรณี


- เหนือ** ➤ ตาก เชียงใหม่ เพชรบูรณ์ น่าน
- กลาง** ➤ ไม่มี
- ตะวันออก** ➤ ไม่มี
- ตะวันออกเฉียงเหนือ** ➤ ไม่มี
- ตะวันออก** ➤ ไม่มี
- ใต้** ➤ ไม่มี

ธรณีพิบัติภัยภายในประเทศ รอบ 24 ชั่วโมง

แผ่นดินไหว : จังหวัดแม่ฮ่องสอน (วานนี้) 5 ก.ค. 67 เวลา 13.45 น. เกิดแผ่นดินไหวขนาด 1.9 ที่ระดับความลึก 4 กิโลเมตร บริเวณตำบลทุ่งยาว อำเภอปาย จังหวัดแม่ฮ่องสอน และเวลา 20.17 น. เกิดแผ่นดินไหวขนาด 1.9 ที่ระดับความลึก 2 กิโลเมตร บริเวณตำบลเวียงเหนือ อำเภอปาย จังหวัดแม่ฮ่องสอน สาเหตุเกิดจากการเลื่อนตัวของกลุ่มรอยเลื่อนเวียงแหง มีการวางตัวในแนวทิศเหนือ-ใต้ โดยมีลักษณะการเลื่อนตัวแบบรอยเลื่อนปกติ (Normal fault) เบื้องต้นไม่มีรายงานการรับรู้ถึงแรงสั่นสะเทือนและความเสียหาย (ที่มา : กองเฝ้าระวังแผ่นดินไหว กรมอุตุนิยมวิทยา และกรมทรัพยากรธรณี)

หลุมยุบ : จังหวัดหนองบัวลำภู (วานนี้) 5 ก.ค. 67 เจ้าหน้าที่กรมทรัพยากรธรณีจากสำนักงานทรัพยากรธรณี เขต 2 (สทช.2) ได้รับแจ้งเหตุว่าเมื่อวันที่ 4 ก.ค. 67 ได้เกิดหลุมยุบบริเวณกลางไร่อ้อย บ้านศรีสังวาลย์ หมู่ 1 ตำบลด่านช้าง อำเภอนากลาง จังหวัดหนองบัวลำภู โดยขนาดหลุมยุบมีเส้นผ่าศูนย์กลาง ประมาณ 10 เมตร ลึก 15 เมตร ทั้งนี้ เจ้าหน้าที่ สทช.2 ได้ประสานและให้คำแนะนำเบื้องต้นกับประชาชนในพื้นที่ โดยให้กันแนวเขตล้อมรั้ว และตัดป้ายเตือนเพื่อป้องกันอันตรายรวมทั้งห้ามทิ้งขยะ ของเสีย หรือสารพิษลงในหลุม ซึ่งอาจทำให้เกิดการปนเปื้อนลงสู่หน้าดินและแหล่งน้ำธรรมชาติ (ที่มา : สำนักงานทรัพยากรธรณี เขต 2, Siamrath, Dailynews)

ดูข้อมูลเพิ่มเติม





รายงานสถานการณ์ธรณีพิบัติภัยประจำวัน
วันเสาร์ที่ 6 กรกฎาคม พ.ศ. 2567 เวลา 09.00 น.



1. ข่าวประชาสัมพันธ์กรมทรัพยากรธรณี แจ้งเฝ้าระวังแผ่นดินถล่ม

- ไม่มี

2. ธรณีพิบัติภัยภายในประเทศ รอบ 24 ชั่วโมง

2.1 แผ่นดินถล่ม น้ำป่าไหลหลาก ดินโคลน ดินร่วน รอยแยก และหลุมยุบ

- หลุมยุบ : จังหวัดหนองบัวลำภู (วานนี้) 5 ก.ค. 67 เจ้าหน้าที่กรมทรัพยากรธรณีจากสำนักงานทรัพยากรธรณี เขต 2 (สทช.2) ได้รับแจ้งเหตุว่าเมื่อวันที่ 4 ก.ค. 67 ได้เกิดหลุมยุบบริเวณกลางไร่อ้อย บ้านศรีสังวาลย์ หมู่ 1 ตำบลด่านช้าง อำเภอนากลาง จังหวัดหนองบัวลำภู โดยขนาดหลุมยุบมีเส้นผ่าศูนย์กลาง ประมาณ 10 เมตร ลึก 15 เมตร ทั้งนี้ เจ้าหน้าที่จาก สทช.2 ได้ประสานและให้คำแนะนำเบื้องต้นกับประชาชนในพื้นที่ โดยให้กั้นแนวเขตล้อมรั้ว และติดป้ายเตือนเพื่อป้องกันอันตรายรวมทั้งห้ามทิ้งขยะ ของเสีย หรือสารพิษลงในหลุม ซึ่งอาจทำให้เกิดการปนเปื้อนลงสู่ลำน้ำใต้ดิน และแหล่งน้ำธรรมชาติ (ที่มา : สำนักงานทรัพยากรธรณี เขต 2, Siamrath, Dailynews)

2.2 แผ่นดินไหว

- แผ่นดินไหว : จังหวัดแม่ฮ่องสอน (วานนี้) 5 ก.ค. 67 เวลา 13.45 น. เกิดแผ่นดินไหวขนาด 1.9 ที่ระดับความลึก 4 กิโลเมตร บริเวณตำบลทุ่งยาว อำเภอปาย จังหวัดแม่ฮ่องสอน และเวลา 20.17 น. เกิดแผ่นดินไหวขนาด 1.9 ที่ระดับความลึก 2 กิโลเมตร บริเวณตำบลเวียงเหนือ อำเภอปาย จังหวัดแม่ฮ่องสอน สาเหตุเกิดจากการเลื่อนตัวของกลุ่มรอยเลื่อนเวียงแหง มีการวางตัวในแนวทิศเหนือ-ใต้ โดยมีลักษณะการเลื่อนตัวแบบรอยเลื่อนปกติ (Normal fault) เบื้องต้นไม่มีรายงานการรับรู้ถึงแรงสั่นสะเทือนและความเสียหาย (ที่มา : กองเฝ้าระวังแผ่นดินไหว กรมอุตุนิยมวิทยา และกรมทรัพยากรธรณี)

3. ธรณีพิบัติภัยทั่วโลก รอบ 24 ชั่วโมง ที่มีผลกระทบรุนแรง (แผ่นดินถล่ม ภูเขาไฟระเบิด แผ่นดินไหว สึนามิ หลุมยุบและอื่นๆ)

- ไม่มี

4. แนวทางการบริหาร

กรณีมีฝนตกหนักต่อเนื่อง

- แจ้งอาสาสมัครเครือข่ายในพื้นที่เสี่ยงภัยแผ่นดินถล่มบริเวณภาคเหนือ ให้ทำการเฝ้าระวังและติดตามสถานการณ์ธรณีพิบัติภัยแผ่นดินถล่มและน้ำป่าไหลหลากอย่างต่อเนื่อง รวมทั้งการเตรียมความพร้อมรับมือกับสถานการณ์ธรณีพิบัติภัยที่อาจจะขึ้นได้
- หน่วยงานที่เกี่ยวข้องในพื้นที่ติดตามสถานการณ์อย่างใกล้ชิดและต่อเนื่อง หากมีสถานการณ์ธรณีพิบัติภัยเกิดขึ้นในพื้นที่เจ้าหน้าที่ต้องเข้าตรวจสอบพื้นที่เกิดเหตุอย่างทันท่วงทีเพื่อสร้างความมั่นใจและให้คำแนะนำเบื้องต้นกับประชาชนในพื้นที่เสี่ยงภัย

5. พื้นที่ติดตามและเฝ้าระวังสถานการณ์ธรณีพิบัติภัยแผ่นดินถล่มและน้ำป่าไหลหลากของกรมทรัพยากรธรณี

- เนื่องจากในพื้นที่เสี่ยงภัยแผ่นดินถล่มมีฝนตกหนักต่อเนื่อง ประกอบกับมีพื้นที่คาดการณ์ปริมาณน้ำฝนที่อาจก่อให้เกิดแผ่นดินถล่มล่วงหน้า โดยเฉพาะในบริเวณภาคเหนือ จังหวัดตาก เชียงใหม่ เพชรบูรณ์ และน่าน ศูนย์ปฏิบัติการธรณีพิบัติภัยจึงได้ทำการเฝ้าระวังและติดตามสถานการณ์ธรณีพิบัติภัยแผ่นดินถล่มและน้ำป่าไหลหลากเป็นพิเศษและจะทำการแจ้งอาสาสมัครเครือข่ายในพื้นที่เสี่ยงภัยต่อไป

ข้อมูลสนับสนุนที่ใช้ในการวิเคราะห์ ติดตามและเฝ้าระวังธรณีพิบัติภัยแผ่นดินถล่ม ศูนย์ปฏิบัติการธรณีพิบัติภัย มีดังนี้

• สภาพอากาศ (กรมอุตุนิยมวิทยา)

- พยากรณ์อากาศ 24 ชั่วโมงข้างหน้า ร่องมรสุมพาดผ่านภาคเหนือตอนบนและประเทศลาวตอนบน ประกอบกับมรสุมตะวันตกเฉียงใต้ยังคงพัดปกคลุมทะเลอันดามัน ประเทศไทย และอ่าวไทย ลักษณะเช่นนี้ทำให้ประเทศไทยตอนบนมีฝนตกหนักบางแห่ง ขอให้ประชาชนในบริเวณดังกล่าวระวังอันตรายจากฝนตกหนักและฝนที่ตกสะสม ซึ่งอาจทำให้เกิดน้ำท่วมฉับพลันและน้ำป่าไหลหลาก โดยเฉพาะพื้นที่ลาดเชิงเขาใกล้ทางน้ำไหลผ่านและพื้นที่ลุ่ม

สำหรับคลื่นลมบริเวณทะเลอันดามันตอนบนมีกำลังปานกลาง โดยมีคลื่นสูง 1-2 เมตร บริเวณที่มีฝนฟ้าคะนองคลื่นสูงมากกว่า 2 เมตร ส่วนทะเลอันดามันตอนล่างและอ่าวไทยมีคลื่นสูงประมาณ 1 เมตร บริเวณที่มีฝนฟ้าคะนองคลื่นสูงมากกว่า 1 เมตร ขอให้ชาวเรือเดินเรือด้วยความระมัดระวังและหลีกเลี่ยงการเดินเรือในบริเวณที่มีฝนฟ้าคะนองไว้ด้วย

- ปริมาณน้ำฝนสูงสุดวัดได้ที่อำเภอภูเพียง จังหวัดน่าน 145.2 มม. (ที่มา : สถาบันสารสนเทศทรัพยากรน้ำ (องค์การมหาชน))

• ปริมาณน้ำฝนและเกณฑ์การแจ้งเตือนจากสถานีตรวจติดตามการเคลื่อนตัวของมวลดิน ของกรมทรัพยากรธรณี จำนวน 25 สถานี

- ปริมาณน้ำฝนสูงสุดวัดได้ที่สถานีวิจัยดอยปู่ย ตำบลดอยสุเทพ อำเภอเมือง จังหวัดเชียงใหม่ 39.2 มม. /ปริมาณน้ำฝนอยู่ในเกณฑ์ปกติ

• พื้นที่คาดการณ์ปริมาณน้ำฝนที่อาจก่อให้เกิดแผ่นดินถล่มล่วงหน้า 3 วัน จากแบบจำลองพื้นที่อ่อนไหวต่อแผ่นดินถล่มแบบพลวัต (AP Model) สำหรับศูนย์ปฏิบัติการธรณีพิบัติภัย

- จังหวัดตาก เชียงใหม่ และเพชรบูรณ์ / เฝ้าระวังในระยะ 1-3 วัน

หมายเหตุ AP Model เป็นการวิเคราะห์ข้อมูลเชิงสถิติของปริมาณน้ำฝนสะสมและเหตุการณ์แผ่นดินถล่มในอดีตนำมาสร้างเกณฑ์น้ำฝนสะสมวิกฤตสำหรับเฝ้าระวังและแจ้งเตือนภัยแผ่นดินถล่ม ข้อมูลการคาดการณ์ปริมาณน้ำฝนล่วงหน้า 72 ชั่วโมง โดยสถาบันสารสนเทศทรัพยากรน้ำ (องค์การมหาชน) ได้นำมาวิเคราะห์ด้วยแบบจำลอง AP Model เพื่อคาดการณ์พื้นที่ที่จะติดตาม/เฝ้าระวังธรณีพิบัติภัยแผ่นดินถล่มล่วงหน้า

• ปริมาณน้ำฝนที่วัดได้จากเครือข่ายเฝ้าระวังแจ้งเตือนธรณีพิบัติภัยในรอบ 24 ชั่วโมง (5 ก.ค. 67 เวลา 07.00 น. – 6 ก.ค. 67 เวลา 07.00 น.)

ภาค	จังหวัด / อำเภอ / ตำบล / หมู่บ้าน				ข้อมูลปริมาณน้ำฝน (รอบ 24 ชม.)	เครือข่ายฯ ทร. (ผู้รายงาน)
เหนือ	เพชรบูรณ์	หล่มเก่า	บ้านเนิน	โจะโหวะเหนือ	วัดปริมาณน้ำฝนได้ 23 มม.	นายทอน กงมนต์
	อุทัยธานี	บ้านไร่	บ้านไร่	หัวนา	วัดปริมาณน้ำฝนได้ 18 มม.	นายอุดมศักดิ์ ทองสุข
	เชียงราย	แม่ฟ้าหลวง	แม่สลองใน	มอล่อง	วัดปริมาณน้ำฝนได้ 15 มม.	นายสุรัตน์ วุฑู
	น่าน	ปัว	สถาน	สันติสุข	วัดปริมาณน้ำฝนได้ 10 มม.	นายสวัสดิ์ ชีฆาวงค์
	อุดรดิตถ์	ท่าปลา	ร่วมจิต	สระแก้ว	วัดปริมาณน้ำฝนได้ 5 มม.	นายเจริญ ภูง่าว
	แพร่	เมือง	สวนเขื่อน	สวนเขื่อน	วัดปริมาณน้ำฝนได้ 4 มม.	นายวรรณรัตน์ สมใจ
	น่าน	นาน้อย	เชียงของ	น้ำหิน	ท้องฟ้าครึ้ม ไม่มีฝนตก	นายวิทยา รัตนสิน
	เชียงใหม่	หางดง	บ้านปาง	ปางใต้	ท้องฟ้าครึ้ม ไม่มีฝนตก	นายวรวิทย์ อินก้อน
	ตาก	แม่ระมาด	แม่จะเราะ	ห้วยบงใหม่	ท้องฟ้าครึ้ม ไม่มีฝนตก	นายวีโรจน์ เรือนเครือ
	พิษณุโลก	วังทอง	สวนพฤกษศาสตร์สฤโณทยาน		ท้องฟ้าโปร่ง ไม่มีฝนตก	เจ้าหน้าที่ ทส.
	แม่ฮ่องสอน	เมือง	หมอกจำแป่	หมอกจำแป่	ท้องฟ้าโปร่ง ไม่มีฝนตก	นางบุญยงค์ มั่นคง
	พะเยา	ปาง	จิม	ปางผักหม	ท้องฟ้าโปร่ง ไม่มีฝนตก	นายถวิล บุญชื่น
	แพร่	ลอง	หัวทุ่ง	นาอูน่อง	ท้องฟ้าโปร่ง ไม่มีฝนตก	นายเกษม ผืนแบน
ใต้	ระนอง	ละอุ่น	บางแก้ว	บางแก้วน้อย	วัดปริมาณน้ำฝนได้ 50 มม.	นายทันทวิทย์ เพชรศิริ
	ตรัง	ห้วยยอด	ปากแจ่ม	ท่ามะปราง	วัดปริมาณน้ำฝนได้ 37 มม.	นายจรัญ สมบูรณ์
	ตรัง	ห้วยยอด	ปากแจ่ม	ลำแพะ	วัดปริมาณน้ำฝนได้ 35 มม.	นายพินิจ ชูชื่น
	ตรัง	ห้วยยอด	ปากแจ่ม	ปากแจ่ม	วัดปริมาณน้ำฝนได้ 25 มม.	นายทัศณะ คงแก้ว
	ชุมพร	พะโต๊ะ	ปากทรง	ตอตั้ง	วัดปริมาณน้ำฝนได้ 25 มม.	นายธิเบก เทพศิริ
	ระนอง	กระบุรี	ลำเลียง	ลำเลียงใน	วัดปริมาณน้ำฝนได้ 20 มม.	นายพงษ์ณรธา ปากหวาน
	พังงา	กะปง	เหล	ช้างเชือ	วัดปริมาณน้ำฝนได้ 18 มม.	นายจريت แสงทอง
	ระนอง	กระบุรี	ลำเลียง	ห้วยไทรงาม	วัดปริมาณน้ำฝนได้ 15 มม.	นายบุญมี เวียงอินทร์
	ระนอง	กระบุรี	จ.ป.ร.	นิคมฝั่ง 1	วัดปริมาณน้ำฝนได้ 5 มม.	นายจำลอง พวงสุวรรณ
	พังงา	กระบุรี	คุระ	หินลาด	ท้องฟ้าครึ้ม มีฝนตกปรอยๆ	นายณรงค์ฤทธิ์ ทะสะเล็ม
	สุราษฎร์ธานี	คีรีรัฐนิคม	น้ำหัก	ปากพาย	ท้องฟ้าโปร่ง ไม่มีฝนตก	นายชนกพงศ์ ภู่วัยล้ำ
	กระบี่	เมือง	ทับปริก	วังหิน	ท้องฟ้าโปร่ง ไม่มีฝนตก	นายบุญผ่อง คฤหะอ่อง
	นครศรีธรรมราช	สิชล	เขาน้อย	ยอดน้ำ	ท้องฟ้าโปร่ง ไม่มีฝนตก	นายสุเทพ โมอ่อน
ตะวันออก	ชลบุรี	บ่อทอง	พลวงทอง	หลุมมะนาว	วัดปริมาณน้ำฝนได้ 15 มม.	นางจุฑาทิพ จิตรหาญ
	ระยอง	แกลง	วังหว้า	เนินดินแดง	ท้องฟ้าครึ้ม ไม่มีฝนตก	นายมนตรี เกสโร
	ฉะเชิงเทรา	ท่าตะเกียบ	ท่าตะเกียบ	ฝั่งคลอง	ท้องฟ้าครึ้ม ไม่มีฝนตก	นายระนอง พรหมพิทักษ์
	จันทบุรี	เขาคิชฌกูฏ	ตะเคียนทอง	ตะเคียนทอง	ท้องฟ้าโปร่ง ไม่มีฝนตก	นายลอยลม ไชยแสง
	สระแก้ว	วังน้ำเย็น	ทุ่งมหาเจริญ	หนองเรือ	ท้องฟ้าโปร่ง ไม่มีฝนตก	นายวิรัช พงษ์สุวรรณ
	ปราจีนบุรี	นาดี	บุพราหมณ์	บุพราหมณ์	ท้องฟ้าโปร่ง ไม่มีฝนตก	นายสมหมาย คงครบุรี
กลาง	กาญจนบุรี	เลาขวัญ	หนองโสน	หนองไม้หี	วัดปริมาณน้ำฝนได้ 36 มม.	นายพร ช่อพะยอม
	กาญจนบุรี	ทองผาภูมิ	ปิล็อก	อีต่อง	วัดปริมาณน้ำฝนได้ 32 มม.	นายนิพนธ์ สุนคำ
	กาญจนบุรี	ทองผาภูมิ	ชะแล	เกริงกระเวีย	วัดปริมาณน้ำฝนได้ 18 มม.	นายทักษิณ คำวัน
	กาญจนบุรี	ทองผาภูมิ	ชะแล	เกริงกระเวีย	ท้องฟ้าโปร่ง ไม่มีฝนตก	นายอิฐ ภูมิคอนสาร
	นครนายก	เมือง	หินตั้ง	หุบเมย	ท้องฟ้าโปร่ง ไม่มีฝนตก	นายประมวล บุญประกอบ
	เพชรบุรี	แก่งกระจาน	ห้วยแม่เพรียง	พุไทร	ท้องฟ้าโปร่ง ไม่มีฝนตก	นายสังวาล สาสิทธิ์
	ราชบุรี	สวนผึ้ง	ตะนาวศรี	ห้วยน้ำหนัก	ท้องฟ้าโปร่ง ไม่มีฝนตก	นายพินโย จำปาทอง
	ประจวบคีรีขันธ์	กุยบุรี	หาดขาม	ยางชุม	ท้องฟ้าโปร่ง ไม่มีฝนตก	นายจรรูญ สะลาคำ
ตะวันออก เฉียงเหนือ	ชัยภูมิ	คอนสาร	ทุ่งพระ	หน่วยพิทักษ์ป่าถ้ำสิงโต	วัดปริมาณน้ำฝนได้ 60 มม.	นายวรรณชนก สุวรรณกร
	หนองบัวลำภู	สุวรรณคูหา	บ้านโคก	นาโฆง	วัดปริมาณน้ำฝนได้ 40 มม.	นายทองสา สุธรรมราช
	เลย	ภูกระดึง	ศรีฐาน	นาแปน	ท้องฟ้าโปร่ง ไม่มีฝนตก	นายประเสริฐ สง่าสิทธิ์
	ศรีสะเกษ	ภูสิงห์	ดงรัก	กลาง	ท้องฟ้าโปร่ง ไม่มีฝนตก	นายวิชัย ราสิทธิ์
	อุบลราชธานี	น้ำยืน	โดมประดิษฐ์	เข้ต่อน	ท้องฟ้าโปร่ง ไม่มีฝนตก	นางหนูเพียร พรชู

หมายเหตุ : ศูนย์ปฏิบัติการธรณีพิบัติภัย ได้ประสานงานเครือข่ายเฝ้าระวังแจ้งเตือนธรณีพิบัติภัย จำนวน 45 คน เพื่อรวบรวมข้อมูลในพื้นที่ เพื่อจัดทำรายงานสถานการณ์ธรณีพิบัติภัยประจำวัน วันเสาร์ที่ 6 กรกฎาคม พ.ศ. 2567