













# ข่าวประชาสัมพันธ์ กรมทรัพยากรธรณี

รายงานสถานการณ์ธรณีพิบัติภัยประจำวัน  
วันที่ 24 กรกฎาคม 2567 เวลา 09.00 น.

## ประเภทของภัยที่เกิด

### คำอธิบายสัญลักษณ์

-  พื้นที่เฝ้าระวังแผ่นดินถล่มและน้ำป่าไหลหลากของกรมทรัพยากรธรณี
-  พื้นที่ติดตามสถานการณ์ธรณีพิบัติภัยแผ่นดินถล่มและน้ำป่าไหลหลากของกรมทรัพยากรธรณี (5)
-  แผ่นดินถล่ม
-  จุดเหนือศูนย์เกิดแผ่นดินไหว
-  สึนามิ
-  หลุมยุบ / ตลิ่งทรุดตัว
-  ปริมาณน้ำฝนในพื้นที่เสี่ยงภัยมากกว่า 100 มม. ขึ้นไป (1)
-  อาสาสมัครเครือข่ายวัดปริมาณน้ำฝนของกรมทรัพยากรธรณี
-  รอยเลื่อนมีพลัง
-  รอยเลื่อนมีพลังโดยประมาณ

## พื้นที่ติดตามสถานการณ์ธรณีพิบัติภัยแผ่นดินถล่มและน้ำป่าไหลหลากของกรมทรัพยากรธรณี

เหนือ ➤ ตาก พิชณุโลก เพชรบูรณ์

กลาง ➤ กาญจนบุรี

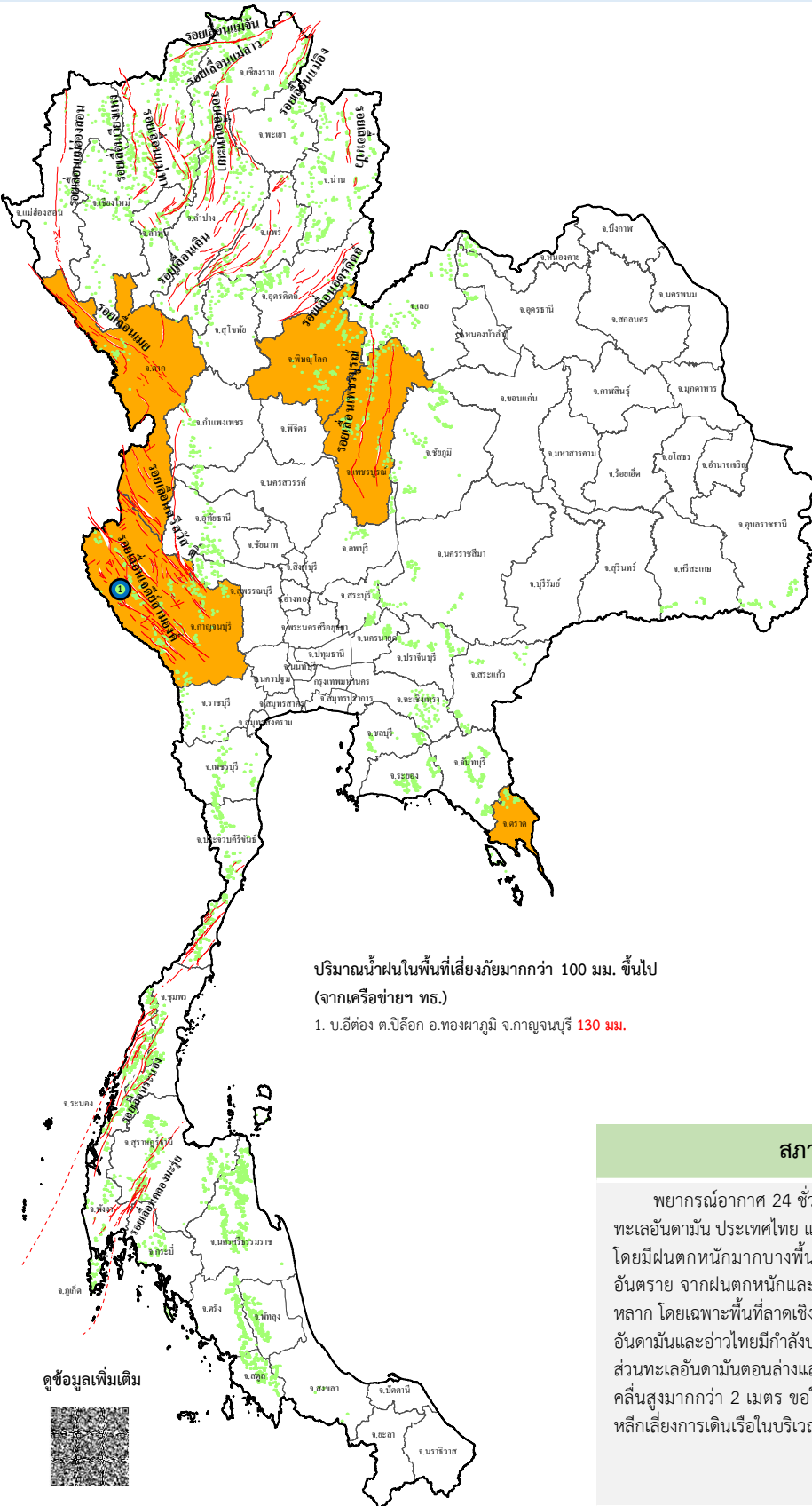
ตะวันออก ➤ ไม่มี

ตะวันออกเฉียงเหนือ ➤ ตราด

ใต้ ➤ ไม่มี

## สภาพอากาศ (กรมอุตุนิยมวิทยา)

พยากรณ์อากาศ 24 ชั่วโมงข้างหน้า มรสุมตะวันตกเฉียงใต้กำลังปานกลางพัดปกคลุมทะเลอันดามัน ประเทศไทย และอ่าวไทย ทำให้ภาคตะวันออกเฉียงเหนือมีฝนตกหนักบางแห่ง โดยมีฝนตกหนักมากบางพื้นที่ในภาคตะวันออก ขอให้ประชาชนในบริเวณดังกล่าวระวังอันตรายจากฝนตกหนักและฝนที่ตกสะสม ซึ่งอาจทำให้เกิดน้ำท่วมฉับพลันและน้ำป่าไหลหลาก โดยเฉพาะพื้นที่ลาดเชิงเขาใกล้ทางน้ำไหลผ่านและพื้นที่ลุ่ม สำหรับคลื่นลมบริเวณทะเลอันดามันและอ่าวไทยมีกำลังปานกลาง โดยทะเลอันดามันตอนบนมีคลื่นสูงประมาณ 2 เมตร ส่วนทะเลอันดามันตอนล่างและอ่าวไทยตอนบน มีคลื่นสูง 1-2 เมตร บริเวณที่มีฝนฟ้าคะนองคลื่นสูงมากกว่า 2 เมตร ขอให้ชาวเรือในบริเวณดังกล่าวเดินเรือด้วยความระมัดระวังและหลีกเลี่ยงการเดินเรือในบริเวณที่มีฝนฟ้าคะนอง



ปริมาณน้ำฝนในพื้นที่เสี่ยงภัยมากกว่า 100 มม. ขึ้นไป (จากเครือข่ายฯ ทร.)  
1. บ.อติอง ต.ปิล็อก อ.ทองผาภูมิ จ.กาญจนบุรี 130 มม.





# รายงานสถานการณ์ธรณีพิบัติภัยประจำวัน วันที่ 24 กรกฎาคม พ.ศ. 2567 เวลา 09.00 น.



## 1. ข่าวประชาสัมพันธ์กรมทรัพยากรธรณี แจ้งเฝ้าระวังแผ่นดินถล่ม

- ไม่มี

## 2. ธรณีพิบัติภัยภายในประเทศ รอบ 24 ชั่วโมง

2.1 แผ่นดินถล่ม น้ำป่าไหลหลาก ดินโคลน ดินร่วน รอยแยก และหลุมยุบ

- ไม่มี

2.2 แผ่นดินไหว

- ไม่มี

## 3. ธรณีพิบัติภัยทั่วโลก รอบ 24 ชั่วโมง ที่มีผลกระทบรุนแรง (แผ่นดินถล่ม ภูเขาไฟระเบิด แผ่นดินไหว สึนามิ หลุมยุบและอื่นๆ)

- การปะทุของความร้อนใต้พิภพ : ประเทศสหรัฐอเมริกา วานนี้ 23 ก.ค. 67 เวลา 10.00 น. (ตามเวลาท้องถิ่น) ประเทศสหรัฐอเมริกา รัฐไวโอมิง ได้เกิดการปะทุของความร้อนใต้พิภพ (Hydrothermal explosion) ที่บริเวณอ่างบิสกิตซึ่งตั้งอยู่ในอุทยานแห่งชาติเยลโลว์สโตน ส่งผลให้มีไอน้ำ โคลน และเศษหินพุ่งออกมาอย่างรวดเร็ว ทำให้นักท่องเที่ยวต้องรีบวิ่งหนีออกจากพื้นที่ เบื้องต้นไม่มีรายงานผู้บาดเจ็บ ขณะนี้เจ้าหน้าที่อุทยานและนักธรณีวิทยาจาก USGS ได้ลงพื้นที่เพื่อตรวจสอบและทำการปิดพื้นที่ชั่วคราว (ที่มา : Yellowstone National Park และ USGS Volcanoes)

## 4. แนวทางการบริหาร

กรณีมีฝนตกหนักต่อเนื่อง

- แจ้งอาสาสมัครเครือข่ายในพื้นที่เสี่ยงภัยแผ่นดินถล่มบริเวณภาคเหนือ ภาคกลาง และภาคตะวันออกเฉียงเหนือ ให้ทำการเฝ้าระวังและติดตามสถานการณ์ธรณีพิบัติภัยแผ่นดินถล่มและน้ำป่าไหลหลากอย่างต่อเนื่อง รวมทั้งการเตรียมความพร้อมรับมือกับสถานการณ์ธรณีพิบัติภัยที่อาจจะขึ้นได้
- หน่วยงานที่เกี่ยวข้องในพื้นที่ติดตามสถานการณ์อย่างใกล้ชิดและต่อเนื่อง หากมีสถานการณ์ธรณีพิบัติภัยเกิดขึ้นในพื้นที่ เจ้าหน้าที่ต้องเข้าตรวจสอบพื้นที่เกิดเหตุอย่างทันท่วงทีเพื่อสร้างความมั่นใจและให้คำแนะนำเบื้องต้นกับประชาชนในพื้นที่เสี่ยงภัย

## 5. พื้นที่ติดตามและเฝ้าระวังสถานการณ์ธรณีพิบัติภัยแผ่นดินถล่มและน้ำป่าไหลหลากของกรมทรัพยากรธรณี

- เนื่องจากในพื้นที่เสี่ยงภัยแผ่นดินถล่มมีฝนตกหนักต่อเนื่อง ประกอบกับมีพื้นที่คาดการณ์ปริมาณน้ำฝนที่อาจก่อให้เกิดแผ่นดินถล่มล่วงหน้า โดยเฉพาะในบริเวณภาคเหนือ จังหวัดตาก พิจิตร โลก เพชรบูรณ์ ภาคกลาง จังหวัดกาญจนบุรี และภาคตะวันออกเฉียงเหนือ จังหวัดตราด ศูนย์ปฏิบัติการธรณีพิบัติภัยจึงได้ทำการเฝ้าระวังและติดตามสถานการณ์ธรณีพิบัติภัยแผ่นดินถล่มและน้ำป่าไหลหลากเป็นพิเศษและจะทำการแจ้งอาสาสมัครเครือข่ายในพื้นที่เสี่ยงภัยต่อไป

### ข้อมูลสนับสนุนที่ใช้ในการวิเคราะห์ ติดตามและเฝ้าระวังธรณีพิบัติภัยแผ่นดินถล่ม ศูนย์ปฏิบัติการธรณีพิบัติภัย มีดังนี้

#### • สภาพอากาศ (กรมอุตุนิยมวิทยา)

- พยากรณ์อากาศ 24 ชั่วโมงข้างหน้า มรสุมตะวันตกเฉียงใต้กำลังปานกลางพัดปกคลุมทะเลอันดามัน ประเทศไทย และอ่าวไทย ทำให้ภาคตะวันออกเฉียงเหนือมีฝนตกหนักบางแห่ง โดยมีฝนตกหนักมากบางพื้นที่ในภาคตะวันออกเฉียงเหนือ ขอให้ประชาชนในบริเวณดังกล่าวระวังอันตรายจากฝนตกหนักและฝนที่ตกสะสม ซึ่งอาจทำให้เกิดน้ำท่วมฉับพลันและน้ำป่าไหลหลาก โดยเฉพาะพื้นที่ลาดเชิงเขาใกล้ทางน้ำไหลผ่านและพื้นที่ลุ่มสำหรับคลื่นลมบริเวณทะเลอันดามันและอ่าวไทยมีกำลังปานกลาง โดยทะเลอันดามันตอนบนมีคลื่นสูงประมาณ 2 เมตร ส่วนทะเลอันดามันตอนล่างและอ่าวไทยตอนบน มีคลื่นสูง 1-2 เมตร บริเวณที่มีฝนฟ้าคะนองคลื่นสูงมากกว่า 2 เมตร ขอให้ชาวเรือในบริเวณดังกล่าวเดินเรือด้วยความระมัดระวังและหลีกเลี่ยงการเดินเรือในบริเวณที่มีฝนฟ้าคะนอง

อนึ่ง พายุดีเปรสชัน “พระพิรุณ” บริเวณประเทศเวียดนามตอนบนได้อ่อนกำลังลงเป็นหย่อมความกดอากาศต่ำกำลังแรงแล้ว

- ปริมาณน้ำฝนสูงสุดวัดได้ที่อำเภอประจันตคาม จังหวัดปราจีนบุรี 82.2 มม. (ที่มา : สถาบันสารสนเทศทรัพยากรน้ำ (องค์การมหาชน))

#### • ปริมาณน้ำฝนและเกณฑ์การแจ้งเตือนจากสถานีตรวจติดตามการเคลื่อนตัวของมวลดิน ของกรมทรัพยากรธรณี จำนวน 25 สถานี

- ปริมาณน้ำฝนสูงสุดวัดได้ที่บ้านห้วยไร่สามัคคี ตำบลแม่สลองใน อำเภอแม่ฟ้าหลวง จังหวัดเชียงราย 48.0 มม. /ปริมาณน้ำฝนอยู่ในเกณฑ์ปกติ

#### • พื้นที่คาดการณ์ปริมาณน้ำฝนที่อาจก่อให้เกิดแผ่นดินถล่มล่วงหน้า 3 วัน จากแบบจำลองพื้นที่อ่อนไหวต่อแผ่นดินถล่มแบบพลวัต (AP Model)

สำหรับศูนย์ปฏิบัติการธรณีพิบัติภัย

- จังหวัดตาก พิจิตร โลก เพชรบูรณ์ กาญจนบุรี และตราด / เฝ้าระวังในระยะ 1-3 วัน

หมายเหตุ AP Model เป็นการวิเคราะห์ข้อมูลเชิงสถิติของปริมาณน้ำฝนสะสมและเหตุการณ์แผ่นดินถล่มในอดีตนำมาสร้างเกณฑ์น้ำฝนสะสมวิกฤตสำหรับเฝ้าระวังและแจ้งเตือนภัยแผ่นดินถล่ม ข้อมูลการคาดการณ์ปริมาณน้ำฝนล่วงหน้า 72 ชั่วโมง โดยสถาบันสารสนเทศทรัพยากรน้ำ (องค์การมหาชน) ได้นำมาวิเคราะห์ด้วยแบบจำลอง AP Model เพื่อคาดการณ์พื้นที่ที่จะติดตาม/เฝ้าระวังธรณีพิบัติภัยแผ่นดินถล่มล่วงหน้า

• ปริมาณน้ำฝนที่วัดได้จากเครือข่ายเฝ้าระวังแจ้งเตือนธรณีพิบัติภัยในรอบ 24 ชั่วโมง (23 ก.ค. 67 เวลา 07.00 น. – 24 ก.ค. 67 เวลา 07.00 น.)

ภาค	จังหวัด / อำเภอ / ตำบล / หมู่บ้าน				ข้อมูลปริมาณน้ำฝน (รอบ 24 ชม.)	เครือข่ายฯ ทธ. (ผู้รายงาน)
เหนือ	ตาก	แม่ระมาด	แม่จะรา	ห้วยบงใหม่	วัดปริมาณน้ำฝนได้ 40 มม.	นายวิโรจน์ เรือนเครือ
	แพร่	เมือง	สวนเขื่อน	สวนเขื่อน	วัดปริมาณน้ำฝนได้ 10 มม.	นายวรรณรัตน์ สมใจ
	อุทัยธานี	บ้านไร่	แก่นมะกรูด	ใหม่คลองอั้งวะ	ท้องฟ้าครึ้ม ไม่มีฝนตก	นายแดง มตแดง
	พะเยา	เชียงคำ	ร่มเย็น	หนอง	ท้องฟ้าครึ้ม ไม่มีฝนตก	นายจันทร์ อินสวะทา
	แม่ฮ่องสอน	ปางมะผ้า	สบป่อง	หนองตอง	ท้องฟ้าครึ้ม ไม่มีฝนตก	นายสมบุญณ์ แซ่จาง
	ลำปาง	งาว	บ้านหวด	ปางหละ	ท้องฟ้าครึ้ม ไม่มีฝนตก	นายวัลลพ นาหลวง
	กำแพงเพชร	คลองลาน	โป่งน้ำร้อน	โป่งน้ำร้อน	ท้องฟ้าครึ้ม ไม่มีฝนตก	นายบุญมา อินตะ
	เพชรบูรณ์	หล่มเก่า	บ้านเนิน	โจะโหวะเหนือ	ท้องฟ้าครึ้ม ไม่มีฝนตก	นายทอน กงมนต์
	แพร่	ลอง	หัวทุ่ง	นาอุ้นน่อง	ท้องฟ้าครึ้ม ไม่มีฝนตก	นายเกษม ผั้นแบน
	เชียงใหม่	หางดง	บ้านปง	ปงใต้	ท้องฟ้าครึ้ม ไม่มีฝนตก	นายวริทธิ์ อินก้อน
	ลำพูน	แม่ทา	ทากาศ	ดอยแช่	ท้องฟ้าครึ้ม ไม่มีฝนตก	นายสุทัศน์ นันตากาศ
	พิษณุโลก	วังทอง	วังนกแอ่น	ใหม่ลำกระโดน	ท้องฟ้าโปร่ง ไม่มีฝนตก	นายเสน่ห์ พลรบ
ใต้	ระนอง	ละอุ่น	บางแก้ว	บางแก้วน้อย	วัดปริมาณน้ำฝนได้ 50 มม.	นายทันวิทย์ เพชรศิริ
	ระนอง	กระบุรี	ลำเลียง	ห้วยไทรงาม	วัดปริมาณน้ำฝนได้ 50 มม.	นายบุญมี เวียงอินทร์
	ระนอง	กระบุรี	จ.ป.ร.	นิคมฝั่ง1	วัดปริมาณน้ำฝนได้ 40 มม.	นายจำลอง พวงสุวรรณ
	ระนอง	กระบุรี	ลำเลียง	ลำเลียงใน	วัดปริมาณน้ำฝนได้ 37 มม.	นายพงษ์ณรา ปากหวาน
	ชุมพร	สวี	วิสัยใต้	หาดพริก	วัดปริมาณน้ำฝนได้ 35 มม.	นายทวัฒน์ แดงอ่อน
	ชุมพร	พะโต๊ะ	ปากทรง	ตอตั้ง	วัดปริมาณน้ำฝนได้ 28 มม.	นายธิเบก เทพศิริ
	สุราษฎร์ธานี	วิภาวดี	ตะกุกเหนือ	บางเหมาะ	วัดปริมาณน้ำฝนได้ 15 มม.	นายมานพ พลภักดี
	พังงา	กะปง	เหล	ข้างเขื่อ	ท้องฟ้าครึ้ม ไม่มีฝนตก	นายจรัส แสงทอง
	นครศรีธรรมราช	ลิขล	เขาน้อย	ยอดน้ำ	ท้องฟ้าครึ้ม ไม่มีฝนตก	นายสุเทพ โมอ่อน
	พังงา	ตะกั่วทุ่ง	ถ้ำ	หัวเรือ	ท้องฟ้าโปร่ง ไม่มีฝนตก	นายจรวัย นิชกิจ
	สงขลา	สะบ้าย้อย	เขาแดง	ทุ่งไพล	ท้องฟ้าโปร่ง ไม่มีฝนตก	นายสินทร ณ เขาแดง
	สตูล	ควนกาหลง	อุไคเจริญ	ฝั่ง 42	ท้องฟ้าโปร่ง ไม่มีฝนตก	นายนิคม ช้องจิตร
	สุราษฎร์ธานี	คีรีรัฐนิคม	น้ำหัก	ปากพาย	ท้องฟ้าโปร่ง ไม่มีฝนตก	นายชนกพงศ์ ภู่วัยล้ำ
	ตรัง	ห้วยยอด	ปากแจ่ม	ลำพะ	ท้องฟ้าโปร่ง ไม่มีฝนตก	นายพินิจ ชูชื่น
	ตรัง	ห้วยยอด	ปากแจ่ม	ปากแจ่ม	ท้องฟ้าโปร่ง ไม่มีฝนตก	นายทัศณะ คงแก้ว
กระบี่	เมือง	กระบี่น้อย	สองแพรก	ท้องฟ้าโปร่ง ไม่มีฝนตก	นายประเสริฐ สงพราน	
ตะวันออก	ปราจีนบุรี	นาดี	แก่งดินสอ	แก่งใหญ่	วัดปริมาณน้ำฝนได้ 60 มม.	นายวิรัตน์ ศรีลาสร้อย
	สระแก้ว	วังน้ำเย็น	ทุ่งมหาเจริญ	หนองเรือ	วัดปริมาณน้ำฝนได้ 50 มม.	นายวิรัช พงษ์สุวรรณ
	ตราด	บ่อไร่	ข้างทูน	หนองไม้หอม	วัดปริมาณน้ำฝนได้ 39 มม.	นายชรพงษ์ชัย โฉมเฉลา
	ฉะเชิงเทรา	ท่าตะเกียบ	คลองตะเกรา	กระบกคู่	วัดปริมาณน้ำฝนได้ 20 มม.	นายฉลาย ทองภาพ
	ชลบุรี	บ่อทอง	พลวงทอง	เขาใหญ่	วัดปริมาณน้ำฝนได้ 9 มม.	นายประภาส แซ่อึ้ง
	จันทบุรี	ขลุง	ตรอกนอง	ตรอกนองกลาง	ท้องฟ้าครึ้ม ไม่มีฝนตก	นายประสูติ จิตวิสุทธิ์ศรี
	ระยอง	เขาชะเมา	ห้วยทับมอญ	คลองหิน	ท้องฟ้าครึ้ม มีฝนตกปรอยๆ	นายสมจิตต์ อิมเจริญ
กลาง	กาญจนบุรี	ทองผาภูมิ	ปิล็อก	อีด่อง	วัดปริมาณน้ำฝนได้ 130 มม.	นายนิพนธ์ สุนคำ
	กาญจนบุรี	ทองผาภูมิ	ชะแล	เกริงกระเวีย	วัดปริมาณน้ำฝนได้ 90 มม.	นายทักษิณ คำวัน
	นครนายก	เมือง	ศรีนาวา	ไร่	วัดปริมาณน้ำฝนได้ 50 มม.	นายบุญเปี่ยม ปรจบพยัคฆ์
	สระบุรี	แก่งคอย	ชะอม	บำรุงธรรม	วัดปริมาณน้ำฝนได้ 30 มม.	นายละมัย อินทองหลาง
	นครนายก	หน่วยพิทักษ์อุทยานฯ ชน.13 (นางรอง)			วัดปริมาณน้ำฝนได้ 27 มม.	นายชัยชาญ ชาประดิษฐ์
	ราชบุรี	สวนผึ้ง	สวนผึ้ง	ทุ่งแฝก	วัดปริมาณน้ำฝนได้ 20 มม.	นายประชุม เรืองเดช
	สุพรรณบุรี	ด่านช้าง	วังยาว	ละว้าวังควาย	ท้องฟ้าครึ้ม มีฝนตกปรอยๆ	นายสำเภา เจริญกุล
	ประจวบคีรีขันธ์	บางสะพาน	ร้อนทอง	ป่าร้อน	ท้องฟ้าครึ้ม ไม่มีฝนตก	นายทวีศิลป์ วงแหวน

• ปริมาณน้ำฝนที่วัดได้จากเครือข่ายเฝ้าระวังแจ้งเตือนธรณีพิบัติภัยในรอบ 24 ชั่วโมง (23 ก.ค. 67 เวลา 07.00 น. – 24 ก.ค. 67 เวลา 07.00 น.)

ภาค	จังหวัด / อำเภอ / ตำบล / หมู่บ้าน			ข้อมูลปริมาณน้ำฝน (รอบ 24 ชม.)	เครือข่ายฯ ทธ. (ผู้รายงาน)	
ตะวันออก เฉียงเหนือ	อุบลราชธานี	หน่วยพิทักษ์ห้วยสะพุง (ห้วยข่า)		วัดปริมาณน้ำฝนได้ 25 มม.	นายประมุข พรหมตา	
	อุบลราชธานี	เขตรักษาพันธุ์สัตว์ป่าบึงพิริก-ยอดมน		วัดปริมาณน้ำฝนได้ 22 มม.	นายอัศนัย นิลพุดชา	
	อุบลราชธานี	สถานีควบคุมไฟป่าบึงพิริก-ยอดมน		วัดปริมาณน้ำฝนได้ 19 มม.	นางขวัญจิตร โสภิตชา	
	อุบลราชธานี	หน่วยพิทักษ์อุทยานฯ ภูจอง-นายอย ที่ ภจ.4 (จันลา)		วัดปริมาณน้ำฝนได้ 5 มม.	นายศรารุฒิ นามธรรม	
	อุบลราชธานี	หน่วยจัดการต้นน้ำห้วยโดน		วัดปริมาณน้ำฝนได้ 6 มม.	นางสาวลักขณา เลื่อมใส	
	นครราชสีมา	ปักธงชัย	สะแกกราช	คลองเตย	ท้องฟ้าครีมี ไม่มีฝนตก	นายคณิง กรกิ้ง
	เลย	ด่านซ้าย	ด่านซ้าย	นาเวียง	ท้องฟ้าโปร่ง ไม่มีฝนตก	นายบุญชวน พรหมศรี
	ศรีสะเกษ	สวนรุกขชาติน้ำตกสำโรงเกียรติ		ท้องฟ้าโปร่ง ไม่มีฝนตก	น.ส.จิรัญญ์นันท์ บัวจันทร์	

หมายเหตุ : ศูนย์ปฏิบัติการธรณีพิบัติภัย ได้ประสานงานเครือข่ายเฝ้าระวังแจ้งเตือนธรณีพิบัติภัย จำนวน 51 คน เพื่อรวบรวมข้อมูลในพื้นที่เพื่อจัดทำรายงานสถานการณ์ธรณีพิบัติภัยประจำวัน วันพุธที่ 24 กรกฎาคม พ.ศ. 2567

ศูนย์ปฏิบัติการธรณีพิบัติภัย กองธรณีวิทยาสิ่งแวดล้อม  
กรมทรัพยากรธรณี กระทรวงทรัพยากรธรรมชาติและสิ่งแวดล้อม  
โทร 02 621 9703-5 โทรสาร 02 621 9700  
[www.dmr.go.th](http://www.dmr.go.th)