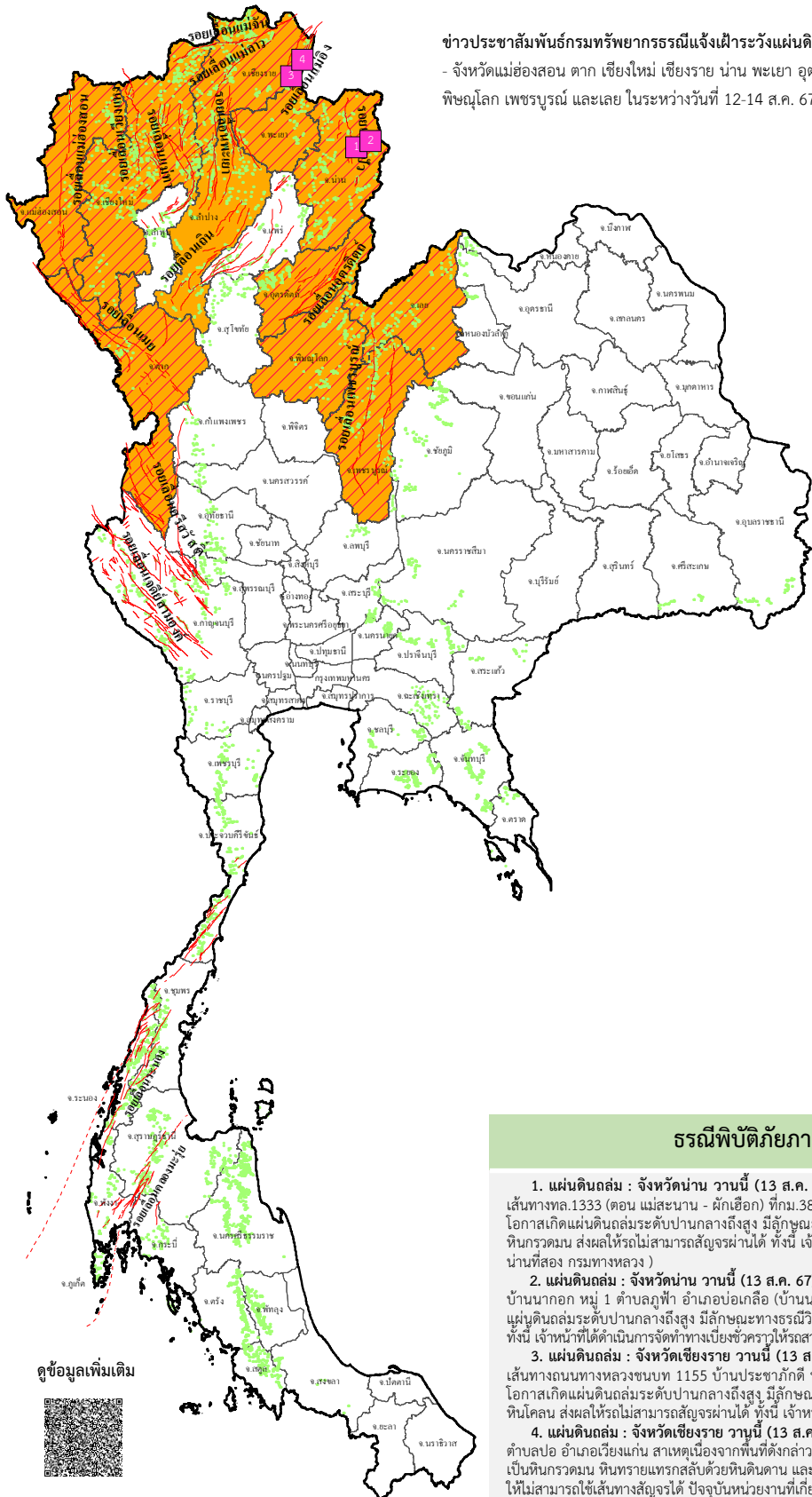




ข่าวประชาสัมพันธ์ กรมทรัพยากรธรณี











รายงานสถานการณ์ธรณีพิบัติภัยประจำวัน
วันพุธที่ 14 สิงหาคม 2567 เวลา 09.00 น.



ข่าวประชาสัมพันธ์กรมทรัพยากรธรณีแจ้งเฝ้าระวังแผ่นดินถล่ม
- จังหวัดแม่ฮ่องสอน ตาก เชียงใหม่ เชียงราย น่าน พะเยา อุดรดิตต์
พิษณุโลก เพชรบูรณ์ และเลย ในระหว่างวันที่ 12-14 ส.ค. 67

ประเภทของภัยที่เกิด

คำอธิบายสัญลักษณ์

-  พื้นที่เฝ้าระวังแผ่นดินถล่มและน้ำป่าไหลหลากของกรมทรัพยากรธรณี (10)
-  พื้นที่ติดตามสถานการณ์ธรณีพิบัติภัยแผ่นดินถล่มและน้ำป่าไหลหลากของกรมทรัพยากรธรณี (11)
-  แผ่นดินถล่ม (4)
-  จุดเหนือศูนย์กลางแผ่นดินไหว
-  สึนามิ
-  หลุมยุบ / ตลิ่งทรุดตัว
-  ปริมาณน้ำฝนในพื้นที่เสี่ยงภัยมากกว่า 100 มม. ขึ้นไป
-  อาสาสมัครเครือข่ายวัดปริมาณน้ำฝนของกรมทรัพยากรธรณี
-  รอยเลื่อนมีพลัง
-  รอยเลื่อนมีพลังโดยประมาณ

พื้นที่ติดตามสถานการณ์ธรณีพิบัติภัยแผ่นดินถล่มและน้ำป่าไหลหลากของกรมทรัพยากรธรณี

- เหนือ** ➤ แม่ฮ่องสอน ตาก เชียงใหม่ ลำปาง เชียงราย น่าน พะเยา อุดรดิตต์ พิษณุโลก เพชรบูรณ์
- กลาง** ➤ ไม่มี
- ตะวันออก** ➤ เลย
- ตะวันออกเฉียงเหนือ** ➤ ไม่มี
- ตะวันออก** ➤ ไม่มี
- ใต้** ➤ ไม่มี

ธรณีพิบัติภัยภายในประเทศ รอบ 24 ชั่วโมง

1. แผ่นดินถล่ม : จังหวัดน่าน วานนี้ (13 ส.ค. 67) เวลา 09.30 น. เกิดฝนตกหนักต่อเนื่อง ทำให้เกิดแผ่นดินถล่มปิดทับเส้นทางทล.1333 (ตอน แม่สะขนาน - ผักเชือก) ที่กม.38+600-38+660 อำเภอป่องเกลือ สาเหตุเนื่องจากพื้นที่ดังกล่าวอยู่ในพื้นที่ที่มีโอกาสเกิดแผ่นดินถล่มระดับปานกลางถึงสูง มีลักษณะทางธรณีวิทยาเป็นหินทรายแบ่งเนื้อปูนผสมและเนื้อไมก้า หินทราย และหินกรวดมน ส่งผลให้รถไม่สามารถสัญจรผ่านได้ ทั้งนี้ เจ้าหน้าที่ที่เกี่ยวข้องได้ดำเนินการเร่งเคลียร์เส้นทาง (ที่มา : FB แขวงทางหลวงน่านที่สอง กรมทางหลวง)
2. แผ่นดินถล่ม : จังหวัดน่าน วานนี้ (13 ส.ค. 67) เกิดฝนตกหนัก ทำให้เกิดแผ่นดินถล่มบริเวณไหล่ทางหลวง หมายเลข 1333 บ้านนากอก หมู่ 1 ตำบลภูฟ้า อำเภอป่องเกลือ (บ้านนาขวาง-บ้านนากอก) สาเหตุเนื่องจากพื้นที่ดังกล่าวอยู่ในพื้นที่ที่มีโอกาสเกิดแผ่นดินถล่มระดับปานกลางถึงสูง มีลักษณะทางธรณีวิทยาเป็นหินทรายแบ่งเนื้อปูนผสมและเนื้อไมก้า หินทราย และหินกรวดมน ทั้งนี้ เจ้าหน้าที่ได้ดำเนินการจัดทำทางเบี่ยงชั่วคราวให้รถสามารถสัญจรได้ปกติ (ที่มา : FB ที่ทำการปกครองอำเภอป่องเกลือ จังหวัดน่าน)
3. แผ่นดินถล่ม : จังหวัดเชียงราย วานนี้ (13 ส.ค. 67) เกิดฝนตกหนักต่อเนื่อง ทำให้เกิดแผ่นดินถล่ม และต้นไม้ล้มปิดทับเส้นทางถนนทางหลวงชนบท 1155 บ้านประชาก๊กที่ หมู่ 25 ตำบลต๋ำ อำเภอเทิง สาเหตุเนื่องจากพื้นที่ดังกล่าวอยู่ในพื้นที่ที่มีโอกาสเกิดแผ่นดินถล่มระดับปานกลางถึงสูง มีลักษณะทางธรณีวิทยาเป็นหินกรวดมน หินทรายแทรกสลับด้วยหินดินดานและหินโคลน ส่งผลให้รถไม่สามารถสัญจรผ่านได้ ทั้งนี้ เจ้าหน้าที่ที่เกี่ยวข้องได้เร่งเคลียร์เส้นทาง (ที่มา : FB ท้องถิ่นนิวส์)
4. แผ่นดินถล่ม : จังหวัดเชียงราย วานนี้ (13 ส.ค. 67) เกิดฝนตกหนักทำให้มีแผ่นดินถล่มปิดทับเส้นทางบริเวณบ้านบางปอ ตำบลปอ อำเภอเวียงแก่น สาเหตุเนื่องจากพื้นที่ดังกล่าวอยู่ในพื้นที่ที่มีโอกาสเกิดแผ่นดินถล่มระดับปานกลาง มีลักษณะทางธรณีวิทยาเป็นหินกรวดมน หินทรายแทรกสลับด้วยหินดินดาน และหินโคลน สภาพพื้นที่เป็นภูเขาสูง และมีกรดไหลลงมาเพื่อสร้างถนน ส่งผลให้ไม่สามารถใช้เส้นทางสัญจรได้ ปัจจุบันหน่วยงานที่เกี่ยวข้องดำเนินการแก้ไขแล้ว (ที่มา : ที่ : เชียงคนนิวส์แอนด์เมืองไทย)

ดูข้อมูลเพิ่มเติม



• พื้นที่คาดการณ์ปริมาณน้ำฝนที่อาจก่อให้เกิดแผ่นดินถล่มล่วงหน้า 3 วัน จากแบบจำลองพื้นที่อ่อนไหวต่อแผ่นดินถล่มแบบพลวัต (AP Model) สำหรับศูนย์ปฏิบัติการธรณีพิบัติภัย

- จังหวัดแม่ฮ่องสอน เชียงใหม่ เชียงราย และลำปาง / เฝ้าระวังในระยะ 1-3 วันนี้

หมายเหตุ AP Model เป็นการวิเคราะห์ข้อมูลเชิงสถิติของปริมาณน้ำฝนสะสมและเหตุการณ์แผ่นดินถล่มในอดีตนำมาสร้างเกณฑ์น้ำฝนสะสมวิกฤตสำหรับเฝ้าระวังและแจ้งเตือนภัยแผ่นดินถล่ม ข้อมูลการคาดการณ์ปริมาณน้ำฝนล่วงหน้า 72 ชั่วโมง โดยสถาบันสารสนเทศทรัพยากรน้ำ (องค์การมหาชน) ได้นำมาวิเคราะห์ด้วยแบบจำลอง AP Model เพื่อคาดการณ์พื้นที่ที่จะติดตาม/เฝ้าระวังธรณีพิบัติภัยแผ่นดินถล่มล่วงหน้า

• ปริมาณน้ำฝนที่วัดได้จากเครือข่ายเฝ้าระวังแจ้งเตือนธรณีพิบัติภัยในรอบ 24 ชั่วโมง (13 ส.ค. 67 เวลา 07.00 น. – 14 ส.ค. 67 เวลา 07.00 น.)

ภาค	จังหวัด / อำเภอ / ตำบล / หมู่บ้าน				ข้อมูลปริมาณน้ำฝน (รอบ 24 ชม.)	เครือข่ายฯ ทธ. (ผู้รายงาน)
เหนือ	อุตรดิตถ์	ท่าปลา	น้ำหมั้น	ผาลาด	วัดปริมาณน้ำฝนได้ 41 มม.	นายสมคิด อินปือก
	อุตรดิตถ์	ท่าปลา	ท่าปลา	ผาแก่น	วัดปริมาณน้ำฝนได้ 30 มม.	นายวรเชษฐ์ นวลแก้ว
	อุตรดิตถ์	ท่าปลา	ร่วมจิต	สระแก้ว	วัดปริมาณน้ำฝนได้ 26 มม.	นายเจริญ ภู่งาว
	น่าน	ปัว	สถาน	สันติสุข	วัดปริมาณน้ำฝนได้ 16 มม.	นายประจวบ ปาละ
	พิษณุโลก	ชาติตระการ	บ่อภาค	รักไทย	วัดปริมาณน้ำฝนได้ 15 มม.	นายบุญทำ หาคูณ
	อุตรดิตถ์	น้ำปาด	น้ำไคร้	น้ำไคร้	วัดปริมาณน้ำฝนได้ 15 มม.	นายคมเนต มีนา
	เชียงใหม่	ฝาง	แม่งอน	ยาง	วัดปริมาณน้ำฝนได้ 12 มม.	นายรุ่งภพ ศิริเลิศมงคล
	อุตรดิตถ์	ลับแล	แม่พูล	มหาราช	วัดปริมาณน้ำฝนได้ 10 มม.	นางศิริพิชญ์ จันทน์ทวม
	อุตรดิตถ์	น้ำปาด	น้ำไคร้	ห้วยน้ำไหล	วัดปริมาณน้ำฝนได้ 5 มม.	นายจันทร์ สมพา
	ตาก	ท่าสองยาง	แม่สลิต	แม่สลิตหลวง	ท้องฟ้าครึ้ม มีฝนตกปรอยๆ	นายประสิทธิ์ แดงไพรแม่เมย
	พะเยา	ปง	จิม	ทุ่งแต	ท้องฟ้าครึ้ม มีฝนตกปรอยๆ	นายสิทธิ์ นามวงศ์
	เชียงราย	แม่สลองใน	แม่สลองใน	ห้วยสำน	ท้องฟ้าครึ้ม มีฝนตกปรอยๆ	นางสาวณัฐกาญจน์ มาเยอะ
	เชียงใหม่	หางดง	บ้านปง	ปงใต้	ท้องฟ้าครึ้ม ไม่มีฝนตก	นายวรวิทย์ อินก้อน
	แม่ฮ่องสอน	ปาย	ทุ่งยาว	ตีนธาตุ	ท้องฟ้าครึ้ม ไม่มีฝนตก	นางอารีย์ ขวลิต
	ลำปาง	เมืองปาน	ทุ่งกว่า	ปลายนา	ท้องฟ้าครึ้ม ไม่มีฝนตก	นายสงกรานต์ โกภฤทธิ
	พิษณุโลก	ชาติตระการ	หน่วยพิทักษ์อุทยานแห่งชาติภูสอยดาว		ท้องฟ้าโปร่ง ไม่มีฝนตก	นายถึง หมื่นราช
	ลำปาง	เถิน	เวียงมอก	ปางอ้า	ท้องฟ้าโปร่ง ไม่มีฝนตก	นายหลาน จันนะ
แพร่	ลอง	หัวทุ่ง	นาอูน่อง	ท้องฟ้าโปร่ง ไม่มีฝนตก	นายเกษม ผืนแบน	
เพชรบูรณ์	เมือง	นายม	น้ำโจน	ท้องฟ้าโปร่ง ไม่มีฝนตก	นายฉลอง แสนชัย	
ใต้	ระนอง	กระบุรี	ลำเสียด	ห้วยไทรงาม	วัดปริมาณน้ำฝนได้ 30 มม.	นายบุญมี เวียงอินทร์
	ระนอง	กระบุรี	จ.ป.ร.	นิคมฝั่ง 1	ท้องฟ้าครึ้ม มีฝนตกปรอยๆ	นายจำลอง พงสุวรรณ
	พังงา	คุระบุรี	แม่นางขาว	ทับช้าง	ท้องฟ้าโปร่ง ไม่มีฝนตก	นายเปลี่ยน คงบุรี
	พังงา	กะปง	เหล	ช้างเขือ	ท้องฟ้าโปร่ง ไม่มีฝนตก	นายจรีต แสงทอง
	กระบี่	เขาพนม	หน้าเขา	เขาดิน	ท้องฟ้าโปร่ง ไม่มีฝนตก	นางจิน แสงชูทอง
	สุราษฎร์ธานี	คีรีรัฐนิคม	น้ำหัก	ปากพาย	ท้องฟ้าโปร่ง ไม่มีฝนตก	นายชนกพงศ์ ภูห้วยล้า
	นครศรีธรรมราช	สิชล	เขาน้อย	ยอดน้ำ	ท้องฟ้าโปร่ง ไม่มีฝนตก	นายสุเทพ โมอ่อน
	ตรัง	ห้วยยอด	ปากแจ่ม	ปากแจ่ม	ท้องฟ้าโปร่ง ไม่มีฝนตก	นายทัศนัย คงแก้ว
	ตรัง	ห้วยยอด	ปากแจ่ม	คลองค้อย	ท้องฟ้าโปร่ง ไม่มีฝนตก	นายสมนึก ชัญเสน
	สงขลา	สะบ้าย้อย	เขาแดง	ทุ่งไพล	ท้องฟ้าโปร่ง ไม่มีฝนตก	นายลินิตร์ ณ เขาแดง
ตะวันออก	ตราด	บ่อไร่	หนองบอน	คอแล	วัดปริมาณน้ำฝนได้ 23 มม.	นายบุญมั่น ไชยะวงษ์
	ชลบุรี	บ่อทอง	พลวงทอง	เขาใหญ่	วัดปริมาณน้ำฝนได้ 5 มม.	นายประภาส แซ่อึ้ง
	ระยอง	บ้านค่าย	ชากบก	เจ็ดลูกเนิน	ท้องฟ้าโปร่ง ไม่มีฝนตก	นายชูเกียรติ บุตรดีมาลย์
	สระแก้ว	วังน้ำเย็น	ทุ่งมหาเจริญ	คลองจระเข้	ท้องฟ้าโปร่ง ไม่มีฝนตก	นางวีไล ชัยชาติ
	ปราจีนบุรี	นาดี	บุพราหมณ์	คลองตาหมื่น	ท้องฟ้าโปร่ง ไม่มีฝนตก	นางพรทิพย์ ลำบอง
	ฉะเชิงเทรา	ท่าตะเกียบ	ท่าตะเกียบ	เนินกระบก	ท้องฟ้าโปร่ง ไม่มีฝนตก	นายผล ปรางมาศ
กลาง	กาญจนบุรี	ทองผาภูมิ	ชะแล	ทิพเย	วัดปริมาณน้ำฝนได้ 15 มม.	นายจ่านงค์ ทองผาไฉไล
	กาญจนบุรี	ทองผาภูมิ	ชะแล	เกริงกระเวีย	วัดปริมาณน้ำฝนได้ 10 มม.	นายทักษิณ คำวัน
	นครนายก	เมือง	สาริกา	น้ำตกลำธาร	วัดปริมาณน้ำฝนได้ 8 มม.	นายชัยชาญ ชาประดิษฐ์
	นครนายก	เมือง	สาริกา	น้ำตกลำธาร	วัดปริมาณน้ำฝนได้ 2 มม.	นายชัยชาญ ชาประดิษฐ์
	ราชบุรี	ปากท่อ	ยางหัก	ไทยประจัน	ท้องฟ้าครึ้ม ไม่มีฝนตก	นายโสภณ ชวนะลักษโณ
	เพชรบุรี	แก่งกระจาน	ป่าเต็ง	ห้วยสัตว์ใหญ่	ท้องฟ้าโปร่ง ไม่มีฝนตก	นายชลอ คุ้มสะอาด
	สุพรรณบุรี	ด่านช้าง	วังยาว	วังยาว	ท้องฟ้าโปร่ง ไม่มีฝนตก	นายสำเร็จ กาฬขร

• ปริมาณน้ำฝนที่วัดได้จากเครือข่ายเฝ้าระวังแจ้งเตือนธรณีพิบัติภัยในรอบ 24 ชั่วโมง (13 ส.ค. 67 เวลา 07.00 น. – 14 ส.ค. 67 เวลา 07.00 น.)

ภาค	จังหวัด / อำเภอ / ตำบล / หมู่บ้าน				ข้อมูลปริมาณน้ำฝน (รอบ 24 ชม.)	เครือข่ายฯ ทธ. (ผู้รายงาน)
ตะวันออกเฉียงเหนือ	อุบลราชธานี	บุญทรริก	ห้วยข่า	หน่วยพิทักษ์ห้วยสะพุง	วัดปริมาณน้ำฝนได้ 50 มม.	นายประมุข พรมตา
	เลย	นาแห้ว	แสงภา	ห้วยนา	วัดปริมาณน้ำฝนได้ 20 มม.	นายหลิน มั่นมา
	อุบลราชธานี	บุญทรริก	สถานีควบคุมไฟฟ้าบุญทรริก-ยอดมน		วัดปริมาณน้ำฝนได้ 5 มม.	นางขวัญจิตร โสภิตชา
	อุบลราชธานี	บุญทรริก	เขตรักษาพันธุ์สัตว์ป่าบุญทรริก-ยอดมน		ท้องฟ้าครึ้ม ไม่มีฝนตก	นายอศนัย นิลพุดชา
	อุดรธานี	น้ำโสม	น้ำโสม	แสงทองพัฒนา	ท้องฟ้าครึ้ม ไม่มีฝนตก	นายเสมียน คำใบ
	หนองบัวลำภู	สุวรรณคูหา	บ้านโคก	ต่างแคนสอ	ท้องฟ้าครึ้ม ไม่มีฝนตก	นางจารุณี ดวงสาลา
	อุบลราชธานี	นาจะหลวย	หน่วยพิทักษ์อุทยานฯ ภูจอง-นายอย ภจ.2		ท้องฟ้าโปร่ง ไม่มีฝนตก	นายสมัย คุรีโน
	อุบลราชธานี	น้ำยืน	หน่วยพิทักษ์อุทยานฯ ภจ.4 จันลา		ท้องฟ้าโปร่ง ไม่มีฝนตก	นายอุทัย นาคำมูล
	อุบลราชธานี	สิรินธร	โครงการพัฒนาป่าไม้ตามแนวพระราชดำริบ้านหญ้าคา		ท้องฟ้าโปร่ง ไม่มีฝนตก	น.ส.ช่อผกา วงศ์จอม
	หนองบัวลำภู	สุวรรณคูหา	บุญทัน	แสงอรุณ	ท้องฟ้าโปร่ง ไม่มีฝนตก	นางวงศ์เดือน เกดถาวงค์
	ชัยภูมิ	เกษตรสมบูรณ์	บ้านยาง	ท่าขาม	ท้องฟ้าโปร่ง ไม่มีฝนตก	นายบุญเปรียบ นาคแสนพญา

หมายเหตุ : ศูนย์ปฏิบัติการธรณีพิบัติภัย ได้ประสานงานเครือข่ายเฝ้าระวังแจ้งเตือนธรณีพิบัติภัย จำนวน 53 คน เพื่อรวบรวมข้อมูลในพื้นที่ เพื่อจัดทำรายงานสถานการณ์ธรณีพิบัติภัยประจำวัน วันพุธที่ 14 สิงหาคม พ.ศ. 2567

ศูนย์ปฏิบัติการธรณีพิบัติภัย กองธรณีวิทยาสิ่งแวดล้อม
กรมทรัพยากรธรณี กระทรวงทรัพยากรธรรมชาติและสิ่งแวดล้อม
โทร 02 621 9703-5 โทรสาร 02 621 9700
www.dmr.go.th