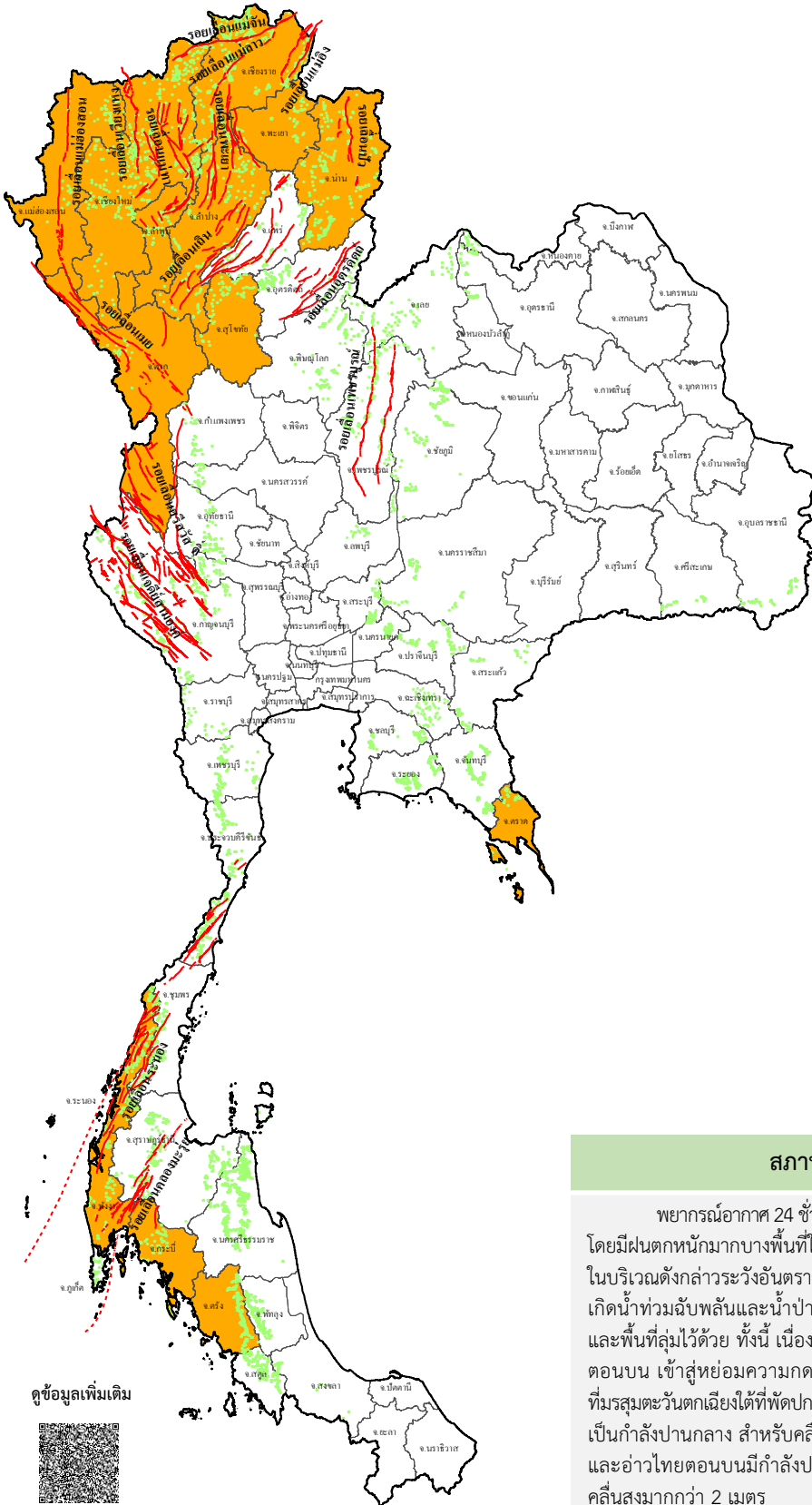













# ข่าวประชาสัมพันธ์ กรมทรัพยากรธรณี

รายงานสถานการณ์ธรณีพิบัติภัยประจำวัน  
วันจันทร์ที่ 26 สิงหาคม 2567 เวลา 09.00 น.



## ประเภทของภัยที่เกิด

### คำอธิบายสัญลักษณ์

-  พื้นที่เฝ้าระวังแผ่นดินถล่มและน้ำป่าไหลหลากของกรมทรัพยากรธรณี
-  พื้นที่ติดตามสถานการณ์ธรณีพิบัติภัยแผ่นดินถล่มและน้ำป่าไหลหลากของกรมทรัพยากรธรณี (14)
-  แผ่นดินถล่ม
-  จุดเหนือศูนย์เกิดแผ่นดินไหว
-  สึนามิ
-  หลุมยุบ / ตลิ่งทรุดตัว
-  ปริมาณน้ำฝนในพื้นที่เสี่ยงภัยมากกว่า 100 มม. ขึ้นไป
-  อาสาสมัครเครือข่ายวัดปริมาณน้ำฝนของกรมทรัพยากรธรณี
-  รอยเลื่อนมีพลัง
-  รอยเลื่อนมีพลังโดยประมาณ

## พื้นที่ติดตามสถานการณ์ธรณีพิบัติภัยแผ่นดินถล่มและน้ำป่าไหลหลากของกรมทรัพยากรธรณี

- เหนือ** ➤ แม่ฮ่องสอน เชียงใหม่ เชียงราย เพชรบูรณ์ ลำปาง ลำพูน สุโขทัย ตาก
- กลาง** ➤ ไม่มี
- ตะวันออก** ➤ ไม่มี
- ตะวันออกเฉียงเหนือ** ➤ ไม่มี
- ตะวันออก** ➤ ตราด
- ใต้** ➤ ระนอง พังงา กระบี่ ตรัง

## สภาพอากาศ (กรมอุตุนิยมวิทยา)

พยากรณ์อากาศ 24 ชั่วโมงข้างหน้า ประเทศไทยมีฝนเพิ่มขึ้น และมีฝนตกหนักบางแห่ง โดยมีฝนตกหนักมากบางพื้นที่ในภาคเหนือตอนบน และภาคใต้ฝั่งตะวันตก ขอให้ประชาชนในบริเวณดังกล่าวระวังอันตรายจากฝนตกหนักถึงหนักมากและฝนที่ตกสะสม ซึ่งอาจทำให้เกิดน้ำท่วมฉับพลันและน้ำป่าไหลหลาก โดยเฉพาะพื้นที่ลาดเชิงเขาใกล้ทางน้ำไหลผ่าน และพื้นที่ลุ่มไว้ด้วย ทั้งนี้ เนื่องจากร่องมรสุมพาดผ่านภาคเหนือตอนบนและประเทศลาวตอนบน เข้าสู่หย่อมความกดอากาศต่ำบริเวณประเทศเวียดนามตอนบน ประกอบกับมรสุมตะวันตกเฉียงใต้ที่พัดปกคลุมทะเลอันดามัน ประเทศไทย และอ่าวไทยเริ่มมีกำลังแรงขึ้น เป็นกำลังปานกลาง สำหรับคลื่นลมบริเวณทะเลอันดามันตอนบนตั้งแต่จังหวัดพังงาขึ้นมา และอ่าวไทยตอนบนมีกำลังปานกลาง โดยมีคลื่นสูง 1-2 เมตร บริเวณที่มีฝนฟ้าคะนองคลื่นสูงมากกว่า 2 เมตร





รายงานสถานการณ์ธรณีพิบัติภัยประจำวัน  
วันจันทร์ที่ 26 สิงหาคม พ.ศ. 2567 เวลา 09.00 น.



1. ข่าวประชาสัมพันธ์กรมทรัพยากรธรณี แจ้งเฝ้าระวังแผ่นดินถล่ม

- ไม่มี

2. ธรณีพิบัติภัยภายในประเทศ รอบ 24 ชั่วโมง

2.1 แผ่นดินถล่ม น้ำป่าไหลหลาก ดินโคลน ดินร่วน รอยแยก และหลุมยุบ

- ไม่มี

2.2 แผ่นดินไหว

- ไม่มี

3. ธรณีพิบัติภัยทั่วโลก รอบ 24 ชั่วโมง ที่มีผลกระทบรุนแรง (แผ่นดินถล่ม ภูเขาไฟระเบิด แผ่นดินไหว สึนามิ หลุมยุบและอื่นๆ)

- ไม่มี

4. แนวทางการบริหาร

กรณีมีฝนตกหนักต่อเนื่อง

- แจ้งอาสาสมัครเครือข่ายในพื้นที่เสี่ยงภัยแผ่นดินถล่มบริเวณภาคเหนือ ภาคตะวันออก และภาคใต้ ให้ทำการเฝ้าระวังและติดตามสถานการณ์ธรณีพิบัติภัยแผ่นดินถล่มและน้ำป่าไหลหลากอย่างต่อเนื่อง รวมทั้งการเตรียมความพร้อมรับมือกับสถานการณ์ธรณีพิบัติภัยที่อาจจะเกิดขึ้นได้
- หน่วยงานที่เกี่ยวข้องในพื้นที่ติดตามสถานการณ์อย่างใกล้ชิดและต่อเนื่อง หากมีสถานการณ์ธรณีพิบัติภัยเกิดขึ้นในพื้นที่เจ้าหน้าที่ต้องเข้าตรวจสอบพื้นที่เกิดเหตุอย่างทันทั่วถึงเพื่อสร้างความมั่นใจและให้คำแนะนำเบื้องต้นกับประชาชนในพื้นที่เสี่ยงภัย

5. พื้นที่ติดตามและเฝ้าระวังสถานการณ์ธรณีพิบัติภัยแผ่นดินถล่มและน้ำป่าไหลหลากของกรมทรัพยากรธรณี

- เนื่องจากในพื้นที่เสี่ยงภัยแผ่นดินถล่มมีฝนตกหนักต่อเนื่อง ประกอบกับมีพื้นที่คาดการณ์ปริมาณน้ำฝนที่อาจก่อให้เกิดแผ่นดินถล่มล่วงหน้า โดยเฉพาะในบริเวณภาคเหนือ จังหวัดแม่ฮ่องสอน เชียงใหม่ เชียงราย พะเยา น่าน ลำปาง ลำพูน สุโขทัย ตาก ภาคตะวันออก จังหวัดตราด และภาคใต้ จังหวัดระนอง พังงา กระบี่ และตรัง ศูนย์ปฏิบัติการธรณีพิบัติภัยจึงได้ทำการเฝ้าระวังและติดตามสถานการณ์ธรณีพิบัติภัยแผ่นดินถล่มและน้ำป่าไหลหลากเป็นพิเศษและจะทำการแจ้งอาสาสมัครเครือข่ายในพื้นที่เสี่ยงภัยต่อไป

ข้อมูลสนับสนุนที่ใช้ในการวิเคราะห์ ติดตามและเฝ้าระวังธรณีพิบัติภัยแผ่นดินถล่ม ศูนย์ปฏิบัติการธรณีพิบัติภัย มีดังนี้

• สภาพอากาศ (กรมอุตุนิยมวิทยา)

- พยากรณ์อากาศ 24 ชั่วโมงข้างหน้า ประเทศไทยมีฝนเพิ่มขึ้น และมีฝนตกหนักบางแห่ง โดยมีฝนตกหนักมากบางพื้นที่ในภาคเหนือตอนบน และภาคใต้ฝั่งตะวันตก ขอให้ประชาชนในบริเวณดังกล่าวระวังอันตรายจากฝนตกหนักถึงหนักมากและฝนที่ตกสะสม ซึ่งอาจทำให้เกิดน้ำท่วมฉับพลันและน้ำป่าไหลหลาก โดยเฉพาะพื้นที่ลาดเชิงเขาใกล้ทางน้ำไหลผ่านและพื้นที่ลุ่มไว้ด้วย ทั้งนี้เนื่องจากร่องมรสุมพาดผ่านภาคเหนือตอนบน และประเทศลาวตอนบน เข้าสู่หย่อมความกดอากาศต่ำบริเวณประเทศเวียดนามตอนบน ประกอบกับที่มีมรสุมตะวันตกเฉียงใต้ที่พัดปกคลุมทะเลอันดามัน ประเทศไทย และอ่าวไทยเริ่มมีกำลังแรงขึ้นเป็นกำลังปานกลาง สำหรับคลื่นลมบริเวณทะเลอันดามันตอนบนตั้งแต่จังหวัดพังงาขึ้นมาและอ่าวไทยตอนบนมีกำลังปานกลาง โดยมีคลื่นสูง 1-2 เมตร บริเวณที่มีฝนฟ้าคะนองคลื่นสูงมากกว่า 2 เมตร

- ปริมาณน้ำฝนสูงสุดวัดได้ที่สถานีบ้านกะไหล อำเภอตะกั่วทุ่ง จังหวัดพังงา 146 มม. (ที่มา : สถาบันสารสนเทศทรัพยากรน้ำ (องค์การมหาชน))

• ปริมาณน้ำฝนและเกณฑ์การแจ้งเตือนจากสถานีตรวจติดตามการเคลื่อนตัวของมวลดิน ของกรมทรัพยากรธรณี จำนวน 25 สถานี

- ปริมาณน้ำฝนสูงสุดวัดได้ที่สถานีบ้านห้วยไร่สามัคคี ตำบลแม่สลองใน อำเภอแม่ฟ้าหลวง จังหวัดเชียงราย 94.4 มม. / ปริมาณน้ำฝนอยู่ในเกณฑ์เฝ้าระวัง

พื้นที่คาดการณ์ปริมาณน้ำฝนที่อาจก่อให้เกิดแผ่นดินถล่มล่วงหน้า 3 วัน จากแบบจำลองพื้นที่อ่อนไหวต่อแผ่นดินถล่มแบบพลวัต (AP Model) สำหรับศูนย์ปฏิบัติการธรณีพิบัติภัย

- จังหวัดแม่ฮ่องสอน เชียงใหม่ เชียงราย พะเยา น่าน ลำปาง ลำพูน สุโขทัย ตาก ตราด ระนอง พังงา กระบี่ และตรัง / เฝ้าระวังในระยะ 1-3 วัน

หมายเหตุ AP Model เป็นการวิเคราะห์ข้อมูลเชิงสถิติของปริมาณน้ำฝนสะสมและเหตุการณ์แผ่นดินถล่มในอดีตนำมาสร้างเกณฑ์น้ำฝนสะสมวิกฤตสำหรับเฝ้าระวังและแจ้งเตือนภัยแผ่นดินถล่ม ข้อมูลการคาดการณ์ปริมาณน้ำฝนล่วงหน้า 72 ชั่วโมง โดยสถาบันสารสนเทศทรัพยากรน้ำ (องค์การมหาชน) ได้นำมาวิเคราะห์ด้วยแบบจำลอง AP Model เพื่อคาดการณ์พื้นที่ที่จะติดตามเฝ้าระวังธรณีพิบัติภัยแผ่นดินถล่มล่วงหน้า

• ปริมาณน้ำฝนที่วัดได้จากเครือข่ายเฝ้าระวังแจ้งเตือนธรณีพิบัติภัยในรอบ 24 ชั่วโมง (25 ส.ค. 67 เวลา 07.00 น. – 26 ส.ค. 67 เวลา 07.00 น.)

ภาค	จังหวัด / อำเภอ / ตำบล / หมู่บ้าน				ข้อมูลปริมาณน้ำฝน (รอบ 24 ชม.)	เครือข่ายฯ ทธ. (ผู้รายงาน)
เหนือ	พิษณุโลก	นครไทย	บ่อโพธิ์	ป่าบาง	วัดปริมาณน้ำฝนได้ 56 มม.	นายเสถียร นราศรี
	พิษณุโลก	นครไทย	นาบัว	นาจาน	วัดปริมาณน้ำฝนได้ 56 มม.	นางปลาหวาน น้อยอินวงศ์
	พิษณุโลก	นครไทย	นาบัว	น้ำล้อม	วัดปริมาณน้ำฝนได้ 50 มม.	นายเจริญ สีนามูล
	อุดรดิตถ์	ลับแล	แม่พูล	ผามูบ	วัดปริมาณน้ำฝนได้ 48 มม.	นายฤทธิชัย ชำคง
	พิษณุโลก	นครไทย	บ่อโพธิ์	ป่าปอปิด	วัดปริมาณน้ำฝนได้ 45 มม.	นายสมาน สุทธิ
	อุดรดิตถ์	พิชัย	ท่าสัก	เต่าไห	วัดปริมาณน้ำฝนได้ 43 มม.	นายวิชัย วิชัยชิตะ
	อุดรดิตถ์	น้ำปาด	น้ำไคร้	น้ำไคร้	วัดปริมาณน้ำฝนได้ 43 มม.	นายคมเนศ มีนา
	อุดรดิตถ์	ลับแล	แม่พูล	หัวดง	วัดปริมาณน้ำฝนได้ 42 มม.	นายวิชา โสตา
	พิษณุโลก	ชาติตระการ	หน่วยพิทักษ์ป่าน้ำค้ำ	ขสป.ภูเมียง-ภูทอง	วัดปริมาณน้ำฝนได้ 38 มม.	นายสวัสดิ์ โทจำปา
	อุดรดิตถ์	น้ำปาด	น้ำไคร้	วังผาชัน	วัดปริมาณน้ำฝนได้ 31 มม.	นางสีนวล วิชัยบุค
	แพร่	เมือง	สวนเขื่อน	สวนเขื่อน	วัดปริมาณน้ำฝนได้ 29 มม.	นายวรรณรัตน์ สมใจ
	อุดรดิตถ์	ลับแล	แม่พูล	มหาราช	วัดปริมาณน้ำฝนได้ 18 มม.	นางสาวศิริพิชญ์ จันน้ำท่วม
	อุทัยธานี	บ้านไร่	บ้านไร่	หัวนา	วัดปริมาณน้ำฝนได้ 17 มม.	นายอุดมศักดิ์ ทองสุข
	อุดรดิตถ์	น้ำปาด	น้ำไคร้	ปางเกลือ	วัดปริมาณน้ำฝนได้ 15 มม.	นายเกษม มาท่ามา
	อุดรดิตถ์	ท่าปลา	ร่วมจิต	สระแก้ว	วัดปริมาณน้ำฝนได้ 9 มม.	นายเจริญ ภู่งาว
	เพชรบูรณ์	เมือง	นายม	น้ำโจน	วัดปริมาณน้ำฝนได้ 7 มม.	นายฉลอง แสนชัย
	เชียงใหม่	หางดง	บ้านปาง	ปางใต้	ท้องฟ้าครึ้ม ไม่มีฝนตก	นายวรวิทย์ อินก้อน
	แพร่	ลอง	หัวทุ่ง	นาอูน่อง	ท้องฟ้าครึ้ม ไม่มีฝนตก	นายเกษม ผั้นแบน
	น่าน	ท่าวังผา	ผาทอง	แหน 1	ท้องฟ้าครึ้ม ไม่มีฝนตก	นายสมพงษ์ วงศ์สาร
	ลำปาง	งาว	ปางเตา	ขุนแหง	ท้องฟ้าครึ้ม ไม่มีฝนตก	นายวสันต์ แซ่พาน
	พะเยา	จุน	ห้วยข้าวก่ำ	ร่องหาด	ท้องฟ้าครึ้ม ไม่มีฝนตก	นายประหยัด อินทอง
	สุโขทัย	ศรีสัชชนาลัย	แม่สำ	ท่าโพธิ์	ท้องฟ้าครึ้ม ไม่มีฝนตก	นายสฤษดิ์ชัย ยกชู
	เชียงราย	แม่ฟ้าหลวง	แม่สลองใน	ห้วยมู	ท้องฟ้าครึ้ม ไม่มีฝนตก	นายเอกชัย ลภัสศักดิ์กุล
	ตาก	แม่ระมาด	สามหมื่น	ละเฝใหม่	ท้องฟ้าครึ้ม ไม่มีฝนตก	นายสุชาติ ชลิตาธนพร
	แม่ฮ่องสอน	เมือง	หมอกจำแป่	หมอกจำแป่	ท้องฟ้าโปร่ง ไม่มีฝนตก	นางบุญยงค์ มั่นคง
	ลำพูน	แม่ทา	ทาสบเส้า	แม่สะปูด	ท้องฟ้าโปร่ง ไม่มีฝนตก	นางสังวาลย์ ญณะแสงคำ
ใต้	ตรัง	ห้วยยอด	ปากแจ่ม	หน้าเขา	วัดปริมาณน้ำฝนได้ 12 มม.	นางบุญเย็น อ้นชัย
	ตรัง	ห้วยยอด	ปากแจ่ม	ปากแจ่ม	วัดปริมาณน้ำฝนได้ 10 มม.	นายทัศนะ คงแก้ว
	ตรัง	ห้วยยอด	ปากแจ่ม	ลำพะ	วัดปริมาณน้ำฝนได้ 8 มม.	นายพินิจ ชูชื่น
	ระนอง	กระบุรี	ลำเลียง	ห้วยโทรงาม	วัดปริมาณน้ำฝนได้ 3 มม.	นายบุญมี เวียงอินทร์
	ตรัง	ห้วยยอด	ปากแจ่ม	คลองคู้ย	ท้องฟ้าครึ้ม ไม่มีฝนตก	นายสมนึก ชัญเสนา
	ระนอง	กระบุรี	จ.ป.ร.	นิคมฝั่ง 1	ท้องฟ้าครึ้ม ไม่มีฝนตก	นายจำลอง พวงสุวรรณ
	ระนอง	กะเปอร์	บ้านนา	ทองหลวง	ท้องฟ้าครึ้ม ไม่มีฝนตก	นายไพบูลย์ หมวยนอก
	สุราษฎร์ธานี	คีรีรัฐนิคม	น้ำหัก	ปากพวย	ท้องฟ้าครึ้ม ไม่มีฝนตก	นายชนกพงศ์ ภูห้วยถ้ำ
	นครศรีธรรมราช	ลิขิต	เขาน้อย	ยอดน้ำ	ท้องฟ้าครึ้ม ไม่มีฝนตก	นายสุเทพ โมอ่อน
	พัทลุง	ศรีนครินทร์	ลำสินธุ์	โตน	ท้องฟ้าครึ้ม ไม่มีฝนตก	นายวิโรจน์ ทองคำ
	กระบี่	เมือง	ทับปริก	วังหิน	ท้องฟ้าครึ้ม ไม่มีฝนตก	นายบุญผ่อง ฤทธิอ่อง
	พังงา	กะปง	เหล	ข้างเขือ	ท้องฟ้าครึ้ม ไม่มีฝนตก	นายจรีต แสงทอง
	พังงา	กระบี่	คุระ	หินลาด	ท้องฟ้าโปร่ง ไม่มีฝนตก	นางพิมพ์มาศ บุญยุก
	ภูเก็ต	ถลาง	ศรีสุนทร	ท่าเรือ	ท้องฟ้าโปร่ง ไม่มีฝนตก	นายเฉลิมชัย คลองงาม
ตะวันออก	ตราด	บ่อไร่	หนองบอน	คอแล	วัดปริมาณน้ำฝนได้ 20 มม.	นายวิรัตน์ เชื้อปาน
	ตราด	บ่อไร่	หนองบอน	คอแล	วัดปริมาณน้ำฝนได้ 20 มม.	นายบุญมั่น ไชยวงษ์
	ตราด	บ่อไร่	ข้างทูน	หนองไม้หอม	ท้องฟ้าครึ้ม มีฝนตกปรอยๆ	นายขรรณชัย โฉมเฉลา
	ปราจีนบุรี	ประจันตคาม	โพธิ์งาม	คลองพันปลา	ท้องฟ้าครึ้ม มีฝนตกปรอยๆ	นายคำมี มั่งสุลย์
	ฉะเชิงเทรา	ท่าตะเกียบ	คลองตะเกรา	กระบกคู่	ท้องฟ้าโปร่ง ไม่มีฝนตก	นายฉนวน ทองภาพ
	จันทบุรี	ขลุง	ซึ้ง	ซึ้งบน	ท้องฟ้าโปร่ง ไม่มีฝนตก	นายสัจด์ เมธวัน
	สระแก้ว	ตาพระยา	ทัพราช	ไพรอนันต์	ท้องฟ้าโปร่ง ไม่มีฝนตก	นางสาวนันท์กานต์ นวล
	ระยอง	บ้านค่าย	ชากบก	เจ็ดลูกเนิน	ท้องฟ้าโปร่ง ไม่มีฝนตก	นายชูเกียรติ บุตรติมาลัย

• ปริมาณน้ำฝนที่วัดได้จากเครือข่ายเฝ้าระวังแจ้งเตือนธรณีพิบัติภัยในรอบ 24 ชั่วโมง (25 ส.ค. 67 เวลา 07.00 น. – 26 ส.ค. 67 เวลา 07.00 น.)

ภาค	จังหวัด / อำเภอ / ตำบล / หมู่บ้าน				ข้อมูลปริมาณน้ำฝน (รอบ 24 ชม.)	เครือข่ายฯ ทธ. (ผู้รายงาน)
กลาง	กาญจนบุรี	ทองผาภูมิ	ชะแล	เกริงกระเวีย	วัดปริมาณน้ำฝนได้ 12 มม.	นายทักษิณ คำวัน
	กาญจนบุรี	ทองผาภูมิ	ชะแล	ทิพuye	ท้องฟ้าโปร่ง ไม่มีฝนตก	นายจ่านงค์ ทองผาไฉไล
	ราชบุรี	ปากท่อ	ยางหัก	ไทยประจัน	ท้องฟ้าโปร่ง ไม่มีฝนตก	นายโสภณ ขวนะลักข์ไณ
	สระบุรี	แก่งคอย	ชะอม	ตาดชัยศรี	ท้องฟ้าโปร่ง ไม่มีฝนตก	นางนิตย์ พงษ์สุข
	สุพรรณบุรี	ด่านช้าง	ห้วยขมิ้น	ป่าชี่	ท้องฟ้าโปร่ง ไม่มีฝนตก	นางสาวอำนวยการ ทองประสม
	ลพบุรี	ชัยบาดาล	บ้านใหม่สามัคคี	โป่งสามหัว	ท้องฟ้าโปร่ง ไม่มีฝนตก	นางสุกัญญา สุวรรณรังษี
	นครนายก	เมือง	สาริกา	น้ำตกลสาริกา	ท้องฟ้าโปร่ง ไม่มีฝนตก	นายชัยชาญ ชาติประดิษฐ์
	นครนายก	เมือง	หินตั้ง	น้ำตกลนางรอง	ท้องฟ้าโปร่ง ไม่มีฝนตก	นายชัยชาญ ชาติประดิษฐ์
ตะวันออก เฉียงเหนือ	หนองคาย	สังคม	สังคม	ผาแดง	วัดปริมาณน้ำฝนได้ 50 มม.	นายเอกพงษ์ คำภาโคตร
	หนองบัวลำภู	สุวรรณคูหา	บ้านโคก	ต่างแคนสอ	วัดปริมาณน้ำฝนได้ 20 มม.	นางจากรุณี ดวงสาธา
	อุบลราชธานี	บุณฑริก	หน่วยจัดการต้นน้ำห้วยโดน		วัดปริมาณน้ำฝนได้ 11 มม.	น.ส.ลักขณา. เลื่อมใส
	อุบลราชธานี	โขงเจียม	หน่วยจัดการต้นน้ำห้วยโพธิ์		วัดปริมาณน้ำฝนได้ 6 มม.	นายปรีชา สายบุตร
	ศรีสะเกษ	ภูสิงห์	ศูนย์พัฒนาการเกษตรภูสิงห์		วัดปริมาณน้ำฝนได้ 6 มม.	นางสาวลักขณา ราชวงศ์
	อุดรธานี	นาูง	โนนทอง	โสมสวรรค์	ท้องฟ้าครึ้ม มีฝนตกปรอยๆ	นายถาวร ประจัญกล้า
	เลย	ด่านซ้าย	วังยาว	วังเวิน	ท้องฟ้าครึ้ม ไม่มีฝนตก	นายบุญธรรม คำแปลง
	อุบลราชธานี	น้ำยืน	หน่วยพิทักษ์อุทยานฯภูจองนายอย ที่.4 (จันลา)		ท้องฟ้าโปร่ง ไม่มีฝนตก	นายอุทัย นาคำมูล
	อุบลราชธานี	บุณฑริก	สถานีควบคุมไฟป่าบุณฑริก-ยอดมน		ท้องฟ้าโปร่ง ไม่มีฝนตก	นางขวัญจิตร โสภิตชา
	อุบลราชธานี	น้ำยืน	หน่วยพิทักษ์อุทยานฯ ภูจอง-นายอย ภจ.2 พลาญสูง		ท้องฟ้าโปร่ง ไม่มีฝนตก	นายสมัย คุรีโน

หมายเหตุ : ศูนย์ปฏิบัติการธรณีพิบัติภัย ได้ประสานงานเครือข่ายเฝ้าระวังแจ้งเตือนธรณีพิบัติภัย จำนวน 66 คน เพื่อรวบรวมข้อมูลในพื้นที่ เพื่อจัดทำรายงานสถานการณ์ธรณีพิบัติภัยประจำวัน วันจันทร์ที่ 26 สิงหาคม พ.ศ. 2567

ศูนย์ปฏิบัติการธรณีพิบัติภัย กองธรณีวิทยาสิ่งแวดล้อม  
กรมทรัพยากรธรณี กระทรวงทรัพยากรธรรมชาติและสิ่งแวดล้อม  
โทร 02 621 9703-5 โทรสาร 02 621 9700  
[www.dmr.go.th](http://www.dmr.go.th)