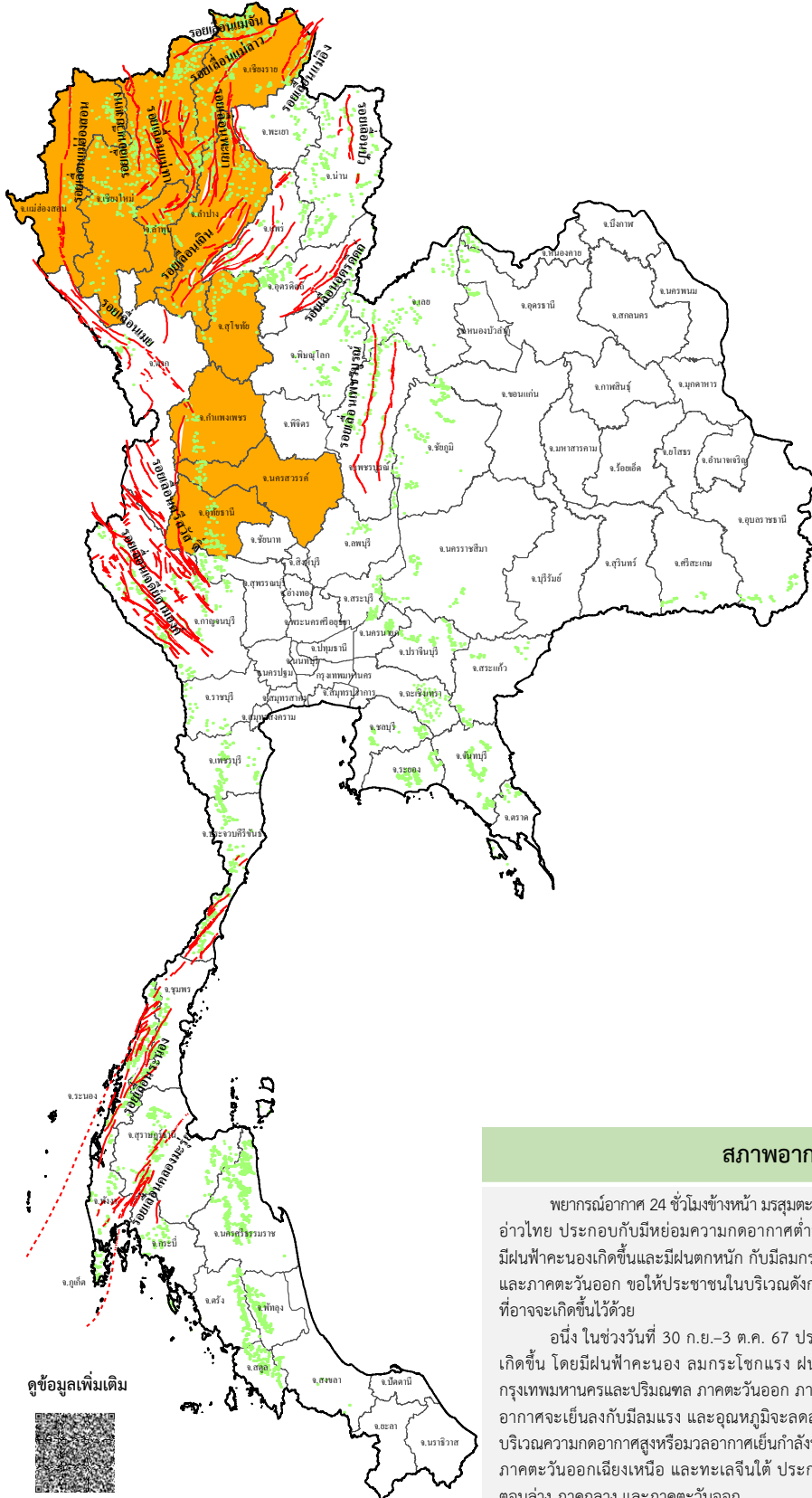














ข่าวประชาสัมพันธ์ กรมทรัพยากรธรณี

รายงานสถานการณ์ธรณีพิบัติภัยประจำวัน
วันจันทร์ที่ 30 กันยายน 2567 เวลา 09.00 น.



ประเภทของภัยที่เกิด

คำอธิบายสัญลักษณ์

-  พื้นที่เฝ้าระวังแผ่นดินถล่มและน้ำป่าไหลหลากของกรมทรัพยากรธรณี
-  พื้นที่ติดตามสถานการณ์ธรณีพิบัติภัยแผ่นดินถล่มและน้ำป่าไหลหลากของกรมทรัพยากรธรณี (9)
-  แผ่นดินถล่ม
-  จุดเหนือศูนย์กัมแผ่นดินไหว
-  สีนามิ
-  หลุมยุบ / ตลิ่งทรุดตัว
-  ปริมาณน้ำฝนในพื้นที่เสี่ยงภัยมากกว่า 100 มม. ขึ้นไป
-  อาสาสมัครเครือข่ายวัดปริมาณน้ำฝนของกรมทรัพยากรธรณี
-  รอยเลื่อนมีพลัง
-  รอยเลื่อนมีพลังโดยประมาณ

พื้นที่ติดตามสถานการณ์ธรณีพิบัติภัยแผ่นดินถล่มและน้ำป่าไหลหลากของกรมทรัพยากรธรณี

- เหนือ** ➤ แม่ฮ่องสอน เชียงใหม่ เชียงราย ลำพูน ลำปาง สุโขทัย กำแพงเพชร นครสวรรค์ อุทัยธานี
- กลาง** ➤ ไม่มี
- ตะวันออก** ➤ ไม่มี
- ตะวันออกเฉียงเหนือ** ➤ ไม่มี
- ตะวันออก** ➤ ไม่มี
- ใต้** ➤ ไม่มี

สภาพอากาศ (กรมอุตุนิยมวิทยา)

พยากรณ์อากาศ 24 ชั่วโมงข้างหน้า มรสุมตะวันตกเฉียงใต้กำลังปานกลางพัดปกคลุมทะเลอันดามัน ประเทศไทย และอ่าวไทย ประกอบกับมีหย่อมความกดอากาศต่ำบริเวณประเทศเวียดนามตอนบน ลักษณะเช่นนี้ทำให้ประเทศไทยมีฝนฟ้าคะนองเกิดขึ้นและมีฝนตกหนัก กับมีลมกระโชกแรงบางแห่งใน ภาคเหนือ ภาคตะวันออกเฉียงเหนือ ภาคกลาง และภาคตะวันออก ขอให้ประชาชนในบริเวณดังกล่าวระวังอันตรายจากฝนฟ้าคะนอง ลมกระโชกแรง และฝนตกหนักที่อาจจะเกิดขึ้นไว้ด้วย

อนึ่ง ในช่วงวันที่ 30 ก.ย.-3 ต.ค. 67 ประเทศไทยตอนบนและภาคใต้ตอนบนจะมีลักษณะอากาศแปรปรวนเกิดขึ้น โดยมีฝนฟ้าคะนอง ลมกระโชกแรง ฝนตกหนักบางแห่งในภาคตะวันออกเฉียงเหนือ ภาคกลาง รวมทั้งกรุงเทพมหานครและปริมณฑล ภาคตะวันออก ภาคใต้ตอนบน และมีฝนตกหนักมากบางพื้นที่ในภาคเหนือ หลังจากนั้นอากาศจะเย็นลงกับมีลมแรง และอุณหภูมิจะลดลง 1-3 องศาเซลเซียส ในภาคตะวันออกเฉียงเหนือ ทั้งนี้ เนื่องจากบริเวณความกดอากาศสูงหรือมวลอากาศเย็นกำลังปานกลางจากประเทศจีนจะแผ่ลงมาปกคลุมภาคเหนือด้านตะวันออกเฉียงเหนือ และทะเลจีนใต้ ประกอบกับจะมีร่องมรสุมพาดผ่านภาคเหนือ ภาคตะวันออกเฉียงเหนือ ตอนล่าง ภาคกลาง และภาคตะวันออก

ดูข้อมูลเพิ่มเติม





1. ข่าวประชาสัมพันธ์กรมทรัพยากรธรณี แจ้งเฝ้าระวังแผ่นดินถล่ม

- ไม่มี

2. ธรณีพิบัติภัยภายในประเทศ รอบ 24 ชั่วโมง

2.1 แผ่นดินถล่ม น้ำป่าไหลหลาก ดินโคลน ดินร่วน รอยแยก และหลุมยุบ

- ไม่มี

2.2 แผ่นดินไหว

- ไม่มี

3. ธรณีพิบัติภัยทั่วโลก รอบ 24 ชั่วโมง ที่มีผลกระทบรุนแรง (แผ่นดินถล่ม ภูเขาไฟระเบิด แผ่นดินไหว สึนามิ หลุมยุบและอื่นๆ)

- ไม่มี

4. แนวทางการบริหาร

กรณีมีฝนตกหนักต่อเนื่อง

- แจ้งอาสาสมัครเครือข่ายในพื้นที่เสี่ยงภัยแผ่นดินถล่มบริเวณภาคเหนือ ให้ทำการเฝ้าระวังและติดตามสถานการณ์ธรณีพิบัติภัยแผ่นดินถล่มและน้ำป่าไหลหลากอย่างต่อเนื่อง รวมทั้งการเตรียมความพร้อมรับมือกับสถานการณ์ธรณีพิบัติภัยที่อาจจะขึ้นได้
- หน่วยงานที่เกี่ยวข้องในพื้นที่ติดตามสถานการณ์อย่างใกล้ชิดและต่อเนื่อง หากมีสถานการณ์ธรณีพิบัติภัยเกิดขึ้นในพื้นที่เจ้าหน้าที่ต้องเข้าตรวจสอบพื้นที่เกิดเหตุอย่างทันทั่วถึงเพื่อสร้างความมั่นใจและให้คำแนะนำเบื้องต้นกับประชาชนในพื้นที่เสี่ยงภัย

5. พื้นที่ติดตามและเฝ้าระวังสถานการณ์ธรณีพิบัติภัยแผ่นดินถล่มและน้ำป่าไหลหลากของกรมทรัพยากรธรณี

- เนื่องจากในพื้นที่เสี่ยงภัยแผ่นดินถล่มมีฝนตกหนักต่อเนื่อง ประกอบกับมีพื้นที่คาดการณ์ปริมาณน้ำฝนที่อาจก่อให้เกิดแผ่นดินถล่มล่วงหน้า โดยเฉพาะในบริเวณภาคเหนือ จังหวัดแม่ฮ่องสอน เชียงใหม่ เชียงราย ลำพูน ลำปาง สุโขทัย กำแพงเพชร นครสวรรค์ และอุทัยธานี ศูนย์ปฏิบัติการธรณีพิบัติภัยจึงได้ทำการเฝ้าระวังและติดตามสถานการณ์ธรณีพิบัติภัยแผ่นดินถล่มและน้ำป่าไหลหลากเป็นพิเศษและจะทำการแจ้งอาสาสมัครเครือข่ายในพื้นที่เสี่ยงภัยต่อไป

ข้อมูลสนับสนุนที่ใช้ในการวิเคราะห์ ติดตามและเฝ้าระวังธรณีพิบัติภัยแผ่นดินถล่ม ศูนย์ปฏิบัติการธรณีพิบัติภัย มีดังนี้

• สภาพอากาศ (กรมอุตุนิยมวิทยา)

- พยากรณ์อากาศ 24 ชั่วโมงข้างหน้า มรสุมตะวันตกเฉียงใต้กำลังปานกลางพัดปกคลุมทะเลอันดามัน ประเทศไทย และอ่าวไทย ประกอบกับมีหย่อมความกดอากาศต่ำบริเวณประเทศเวียดนามตอนบน ลักษณะเช่นนี้ทำให้ประเทศไทยมีฝนฟ้าคะนองเกิดขึ้นและมีฝนตกหนัก กับมีลมกระโชกแรงบางแห่งใน ภาคเหนือ ภาคตะวันออกเฉียงเหนือ ภาคกลาง และภาคตะวันออก ขอให้ประชาชนในบริเวณดังกล่าวระวังอันตรายจากฝนฟ้าคะนอง ลมกระโชกแรง และฝนตกหนักที่อาจจะเกิดขึ้นไว้ด้วย สำหรับคลื่นลมบริเวณทะเลอันดามันมีกำลังปานกลาง โดยมีคลื่นสูงประมาณ 1 เมตร ส่วนอ่าวไทยมีคลื่นต่ำกว่า 1 เมตร บริเวณที่มีฝนฟ้าคะนองคลื่นสูงมากกว่า 1 เมตร

อนึ่ง ในช่วงวันที่ 30 ก.ย. – 3 ต.ค. 67 ประเทศไทยตอนบนและภาคใต้ตอนบนจะมีลักษณะอากาศแปรปรวนเกิดขึ้น โดยมีฝนฟ้าคะนอง ลมกระโชกแรง ฝนตกหนักบางแห่งในภาคตะวันออกเฉียงเหนือ ภาคกลาง รวมทั้งกรุงเทพมหานครและปริมณฑล ภาคตะวันออก ภาคใต้ตอนบน และมีฝนตกหนักมากบางพื้นที่ในภาคเหนือ หลังจากนั้นอากาศจะเย็นลงกับมีลมแรง และอุณหภูมิจะลดลง 1-3 องศาเซลเซียส ในภาคตะวันออกเฉียงเหนือ ทั้งนี้เนื่องจากบริเวณความกดอากาศสูงหรือมวลอากาศเย็นกำลังปานกลางจากประเทศจีนจะแผ่ลงมาปกคลุมภาคเหนือ ด้านตะวันออกเฉียงเหนือ ภาคตะวันออก และทะเลจีนใต้ ประกอบกับจะมีร่องมรสุมพาดผ่านภาคเหนือ ภาคตะวันออกเฉียงเหนือตอนล่าง ภาคกลาง และภาคตะวันออก

- ปริมาณน้ำฝนสูงสุดวัดได้ที่สถานีบ้านแสนตอ อำเภอวัดโบสถ์ จังหวัดพิษณุโลก 92 มม. (ที่มา : สถาบันสารสนเทศทรัพยากรน้ำ (องค์การมหาชน))

• ปริมาณน้ำฝนและเกณฑ์การแจ้งเตือนจากสถานีตรวจติดตามการเคลื่อนตัวของมวลดิน ของกรมทรัพยากรธรณี จำนวน 25 สถานี

- ปริมาณน้ำฝนสูงสุดวัดได้ที่สถานีภูพิงค์ ตำบลคอยสุเทพ อำเภอเมือง จังหวัดเชียงใหม่ 68.40 มม. / ปริมาณน้ำฝนอยู่ในเกณฑ์เฝ้าระวัง

พื้นที่คาดการณ์ปริมาณน้ำฝนที่อาจก่อให้เกิดแผ่นดินถล่มล่วงหน้า 3 วัน จากแบบจำลองพื้นที่อ่อนไหวต่อแผ่นดินถล่มแบบพลวัต (AP Model) สำหรับศูนย์ปฏิบัติการธรณีพิบัติภัย

- แม่ฮ่องสอน เชียงใหม่ เชียงราย ลำพูน ลำปาง สุโขทัย กำแพงเพชร นครสวรรค์ อุทัยธานี / เฝ้าระวังในระยะ 2-3 วัน

หมายเหตุ AP Model เป็นการวิเคราะห์ข้อมูลเชิงสถิติของปริมาณน้ำฝนสะสมและเหตุการณ์แผ่นดินถล่มในอดีตนำมาสร้างเกณฑ์น้ำฝนสะสมวิกฤตสำหรับเฝ้าระวังและแจ้งเตือนภัยแผ่นดินถล่ม ข้อมูลการคาดการณ์ปริมาณน้ำฝนล่วงหน้า 72 ชั่วโมง โดยสถาบันสารสนเทศทรัพยากรน้ำ (องค์การมหาชน) ได้นำมาวิเคราะห์ด้วยแบบจำลอง AP Model เพื่อคาดการณ์พื้นที่ที่จะติดตามเฝ้าระวังธรณีพิบัติภัยแผ่นดินถล่มล่วงหน้า

• ปริมาณน้ำฝนที่วัดได้จากเครือข่ายเฝ้าระวังแจ้งเตือนธรณีพิบัติภัยในรอบ 24 ชั่วโมง (29 ก.ย. 67 เวลา 07.00 น. – 30 ก.ย. 67 เวลา 07.00 น.)

ภาค	จังหวัด / อำเภอ / ตำบล / หมู่บ้าน				ข้อมูลปริมาณน้ำฝน (รอบ 24 ชม.)	เครือข่ายฯ ทธ. (ผู้รายงาน)
เหนือ	อุตรดิตถ์	ท่าปลา	ร่วมจิต	สระแก้ว	วัดปริมาณน้ำฝนได้ 91 มม.	นายเจริญ ภู่งาว
	อุทัยธานี	บ้านไร่	บ้านไร่	หัวนา	วัดปริมาณน้ำฝนได้ 28 มม.	นายอุดมศักดิ์ ทองสุข
	อุตรดิตถ์	พิชัย	ท่าสัก	เต่าไห	วัดปริมาณน้ำฝนได้ 15 มม.	นายวิชัย วิชัยชิตะ
	แม่ฮ่องสอน	ปางมะผ้า	นาปู่ป้อม	โถ่งกองเต้า	ท้องฟ้าครึ้ม มีฝนตกปรอยๆ	นายกิตติ ตีมา
	อุตรดิตถ์	ท่าปลา	น้ำหมั้น	น้ำตะ	ท้องฟ้าครึ้ม ไม่มีฝนตก	นายไพโรสสิทธิ์ แสนหลวง
	แพร่	ลอง	หัวทุ่ง	นาอุ่นน่อง	ท้องฟ้ามีเมฆมาก ไม่มีฝนตก	นายเกษม ฝันแป้น
	พิษณุโลก	ชาติตระการ	บ่อภาค	หน่วยพิทักษ์ป่าน้ำจวง	ท้องฟ้ามีเมฆมาก ไม่มีฝนตก	นายคำพูน แดงน้อย
	อุตรดิตถ์	น้ำปาด	น้ำไคร้	น้ำไคร้	ท้องฟ้ามีเมฆมาก ไม่มีฝนตก	นายคมเนศ มีนา
	เชียงใหม่	หางดง	บ้านปง	ปงใต้	ท้องฟ้ามีเมฆมาก ไม่มีฝนตก	นายวรวิทย์ อินก้อน
	เชียงใหม่	ฝาง	แม่งอน	ยาง	ท้องฟ้าโปร่ง ไม่มีฝนตก	นายรุ่งภพ ศิริเลิศมงคล
	เชียงใหม่	แม่อาย	แม่สาว	หนองเต็ง	ท้องฟ้าโปร่ง ไม่มีฝนตก	นายเจริญ นันตา
	อุทัยธานี	บ้านไร่	เจ้าวัด	เจ้าวัด	ท้องฟ้าโปร่ง ไม่มีฝนตก	นายจำลอง แป้นห้วย
	สุโขทัย	บ้านด่านลานหอย	ตลิ่งชัน	ตลิ่งชันใต้	ท้องฟ้าโปร่ง ไม่มีฝนตก	นายเวียน บุญมา
	เชียงราย	เชียงแสน	บ้านแฉวง	ทุ่ง	ท้องฟ้าโปร่ง ไม่มีฝนตก	นายวาทศิลป์ แก้ววันดี
	กำแพงเพชร	คลองลาน	โป่งน้ำร้อน	โป่งน้ำร้อน	ท้องฟ้าโปร่ง ไม่มีฝนตก	นายบุญมา อินตะ
	ลำปาง	เถิน	แม่ปะ	แม่ปะหัวทุ่ง	ท้องฟ้าโปร่ง ไม่มีฝนตก	นายลอน โลมอย
	ลำพูน	แม่ทา	ทากาศ	ดอยแช่	ท้องฟ้าโปร่ง ไม่มีฝนตก	นายสุทัศน์ นันตาทาก
	แพร่	เมือง	สวนเขื่อน	สวนเขื่อน	ท้องฟ้าโปร่ง ไม่มีฝนตก	นายวรรณรัตน์ สมใจ
	นครสวรรค์	แม่เปิน	แม่เปิน	แม่กะสี	ท้องฟ้าโปร่ง ไม่มีฝนตก	นายชาญชัย โพธิ์ชัย
ใต้	สุราษฎร์ธานี	พนม	พนม	บางไม้พะจะ	วัดปริมาณน้ำฝนได้ 40 มม.	นายวิจิต วงศ์สวัสดิ์
	ภูเก็ต	กะทู้	กะทู้	เก็ตไฮ้	วัดปริมาณน้ำฝนได้ 17 มม.	นายบุญมา หิรัญหาญ
	ภูเก็ต	กะทู้	กะทู้	ไม้เรียว	วัดปริมาณน้ำฝนได้ 15 มม.	นางจันทรนิมา สวานยา
	ชุมพร	พะโต๊ะ	ปากทรง	ตอตั้ง	วัดปริมาณน้ำฝนได้ 7 มม.	นายอิบ เทพศิริ
	นครศรีธรรมราช	ลิขิต	เขาน้อย	ยอดน้ำ	วัดปริมาณน้ำฝนได้ 5 มม.	นายสุเทพ โมอ่อน
	ภูเก็ต	เมือง	กะรน	กะรน	วัดปริมาณน้ำฝนได้ 5 มม.	นางสาวอรุณศรี กลั่นมา
	ภูเก็ต	เมือง	วิชิต	แหลมพันวา	วัดปริมาณน้ำฝนได้ 3 มม.	นายสุรเดช สาลิกา
	ภูเก็ต	เมือง	ฉลอง	ตีนวัด	วัดปริมาณน้ำฝนได้ 2 มม.	นายปรีชา นาคดำ
	พังงา	กะปง	เหล	ข้างเขือ	ท้องฟ้าครึ้ม มีฝนตกปรอยๆ	นายจริต แสงทอง
	ภูเก็ต	เมือง	กะรน	กะตะ	ท้องฟ้าโปร่ง ไม่มีฝนตก	นายคำเพชร พัฒก
	ระนอง	กระบุรี	ลำเลียง	ห้วยไทรงาม	ท้องฟ้าโปร่ง ไม่มีฝนตก	นายบุญมี เวียงอินทร์
	สุราษฎร์ธานี	คีรีรัฐนิคม	น้ำหัก	ปากพาย	ท้องฟ้าโปร่ง ไม่มีฝนตก	นายชนกพงศ์ ภู่วัยล้ำ
	สงขลา	รัตภูมิ	เขาพระ	บนควน	ท้องฟ้าโปร่ง ไม่มีฝนตก	นางสาววรรณนิ หลงฮัน
	พังงา	กะปง	รมณีย์	ท่าหิน	ท้องฟ้าโปร่ง ไม่มีฝนตก	นายอนุรัตน์ ช่วยนคร
	กระบี่	เมือง	กระบี่น้อย	ห้วยเหรียญ	ท้องฟ้าโปร่ง ไม่มีฝนตก	นายสมเนต ดวงขวัญ
	ระนอง	กระบุรี	จ.ป.ร.	นิคมฝั่ง 1	ท้องฟ้าโปร่ง ไม่มีฝนตก	นายจำลอง พวงสุวรรณ
	ตรัง	ห้วยยอด	ปากแจ่ม	ในเขา	ท้องฟ้าโปร่ง ไม่มีฝนตก	นายสมคิด นาเลือน
	ตรัง	ห้วยยอด	ปากแจ่ม	ปากแจ่ม	ท้องฟ้าโปร่ง ไม่มีฝนตก	นายทัศนณะ คงแก้ว
	ตรัง	ห้วยยอด	ปากแจ่ม	คลองคู้	ท้องฟ้าโปร่ง ไม่มีฝนตก	นายสมนึก ชฎูเสนา
ตะวันออก	ตราด	บ่อไร่	หนองบอน	คอแล	ท้องฟ้าโปร่ง ไม่มีฝนตก	นายวิรัตน์ เชื้อปาน
	ปราจีนบุรี	นาดี	สะพานหิน	โนนม่วง	ท้องฟ้าโปร่ง ไม่มีฝนตก	นายวินัย เคราะห์ดี
	ฉะเชิงเทรา	ท่าตะเกียบ	คลองตะเกรา	กระบกคู่	ท้องฟ้าโปร่ง ไม่มีฝนตก	นายฉลวย ทองภาพ
	จันทบุรี	ขลุง	ตรอกนอง	ตรอกนองบน	ท้องฟ้าโปร่ง ไม่มีฝนตก	นายปราโมทย์ บุญจวรรณ
	สระแก้ว	วังน้ำเย็น	ทุ่งมหาเจริญ	หนองเรือ	ท้องฟ้าโปร่ง ไม่มีฝนตก	นายวิรัช พงษ์สุวรรณ
กลาง	ราชบุรี	ปากท่อ	ยางหัก	ไทยประจัน	วัดปริมาณน้ำฝนได้ 30 มม.	นายโสภณ ขวนะลักขโณ
	กาญจนบุรี	ทองผาภูมิ	ชะแล	ทิพuye	วัดปริมาณน้ำฝนได้ 25 มม.	นายจ่านง ทองผาไฉไล
	กาญจนบุรี	ทองผาภูมิ	ชะแล	เกริงกระเวีย	วัดปริมาณน้ำฝนได้ 5 มม.	นายทักษิณ คำวัน
	นครนายก	เมือง	สาริกา	น้ำตกลสาริกา	วัดปริมาณน้ำฝนได้ 5 มม.	นายชัยชาญ ษาประดิษฐ์
	นครนายก	เมือง	หินตั้ง	น้ำตกลางรอง	ท้องฟ้าโปร่ง ไม่มีฝนตก	นายชัยชาญ ษาประดิษฐ์
	กาญจนบุรี	ทองผาภูมิ	หินดาด	หินดาดตะวันออก	ท้องฟ้าโปร่ง ไม่มีฝนตก	นายอนุชิต ปัสสาสัย
	สุพรรณบุรี	ด่านช้าง	วังยาว	วังยาว	ท้องฟ้าโปร่ง ไม่มีฝนตก	นายสำเริง กาฬพร
	ลพบุรี	ชัยบาดาล	บ้านใหม่สามัคคี	ชัยม่วง	ท้องฟ้าโปร่ง ไม่มีฝนตก	นางทอง แป้นมณี

• ปริมาณน้ำฝนที่วัดได้จากเครือข่ายเฝ้าระวังแจ้งเตือนธรณีพิบัติภัยในรอบ 24 ชั่วโมง (29 ก.ย. 67 เวลา 07.00 น. – 30 ก.ย. 67 เวลา 07.00 น.)

ภาค	จังหวัด / อำเภอ / ตำบล / หมู่บ้าน			ข้อมูลปริมาณน้ำฝน (รอบ 24 ชม.)	เครือข่ายฯ ทธ. (ผู้รายงาน)
ตะวันออก เฉียงเหนือ	อุบลราชธานี	บุญศรี	สถานีควบคุมไฟฟ้าบุญศรี-ยอดมน	วัดปริมาณน้ำฝนได้ 10 มม.	นางขวัญจิตร โสภิตชา
	อุบลราชธานี	บุญศรี	หน่วยพิทักษ์อุทยานฯ ภูจองนายอย ภจ.5 มดงาม	วัดปริมาณน้ำฝนได้ 0.1 มม.	นายประสิทธิ์ สิงคำ
	เลย	ภูกระดึง	ศรีฐาน อีเลิศ	ท้องฟ้าครึ้ม ไม่มีฝนตก	นายบุญเฮียง คำมุงคุณ
	อุดรธานี	นาแก	บ้านก้อง นาคำ	ท้องฟ้าครึ้ม ไม่มีฝนตก	นายแสง แสงตรีสุข
	อุบลราชธานี	นาจะหลวย	หน่วยพิทักษ์อุทยานฯ ภูจองนายอย ภจ.2 พลาญสูง	ท้องฟ้าโปร่ง ไม่มีฝนตก	นายสมัย คุริโน
	อุบลราชธานี	น้ำยืน	หน่วยพิทักษ์อุทยานฯ ภูจองนายอย ภจ.4 จันลา	ท้องฟ้าโปร่ง ไม่มีฝนตก	นายศราวดี นามธรรม
	อุบลราชธานี	บุญศรี	หน่วยพิทักษ์ฯที่ ภจ.3 (คำบาก)	ท้องฟ้าโปร่ง ไม่มีฝนตก	นายภานุเดช ปุ้ยวงศ์
	อุบลราชธานี	น้ำยืน	หน่วยพิทักษ์อุทยานฯ ภูจองนายอย ภจ.7 พลาญสี่ตอน	ท้องฟ้าโปร่ง ไม่มีฝนตก	นายจรัส วรรณศรี
	อุบลราชธานี	บุญศรี	เขตรักษาพันธุ์สัตว์ป่าบุญศรี-ยอดมน	ท้องฟ้าโปร่ง ไม่มีฝนตก	นายอัสนัย นิลพุดชา
	อุบลราชธานี	โขงเจียม	หน่วยจัดการต้นน้ำห้วยโพธิ์	ท้องฟ้าโปร่ง ไม่มีฝนตก	นายปรีชา สายบุตร
	ศรีสะเกษ	ขุนหาญ	สวนรุกขชาติน้ำตกสำโรงเกียรติ	ท้องฟ้าโปร่ง ไม่มีฝนตก	นางสาวจรัสญ์นันท์ บัวจันทร์
	นครราชสีมา	สีคิ้ว	คลองไผ่ คลองไผ่	ท้องฟ้าโปร่ง ไม่มีฝนตก	นางสมใจ อินทร์พงษ์พันธุ์
	หนองคาย	สังคม	แก้งไก่อ่ โรงเรียนสังคม	ท้องฟ้าโปร่ง ไม่มีฝนตก	นายสุทัศน์ ใจขาน
	อุบลราชธานี	บุญศรี	ห้วยข่า โนนลำดวน	ท้องฟ้าโปร่ง ไม่มีฝนตก	นายประมุข พรมตา

หมายเหตุ : ศูนย์ปฏิบัติการธรณีพิบัติภัย ได้ประสานงานเครือข่ายเฝ้าระวังแจ้งเตือนธรณีพิบัติภัย จำนวน 65 คน เพื่อรวบรวมข้อมูลในพื้นที่ เพื่อจัดทำรายงานสถานการณ์ธรณีพิบัติภัยประจำวัน วันจันทร์ที่ 30 กันยายน พ.ศ. 2567

ศูนย์ปฏิบัติการธรณีพิบัติภัย กองธรณีวิทยาสิ่งแวดล้อม
กรมทรัพยากรธรณี กระทรวงทรัพยากรธรรมชาติและสิ่งแวดล้อม
โทร 02 621 9703-5 โทรสาร 02 621 9700
www.dmr.go.th