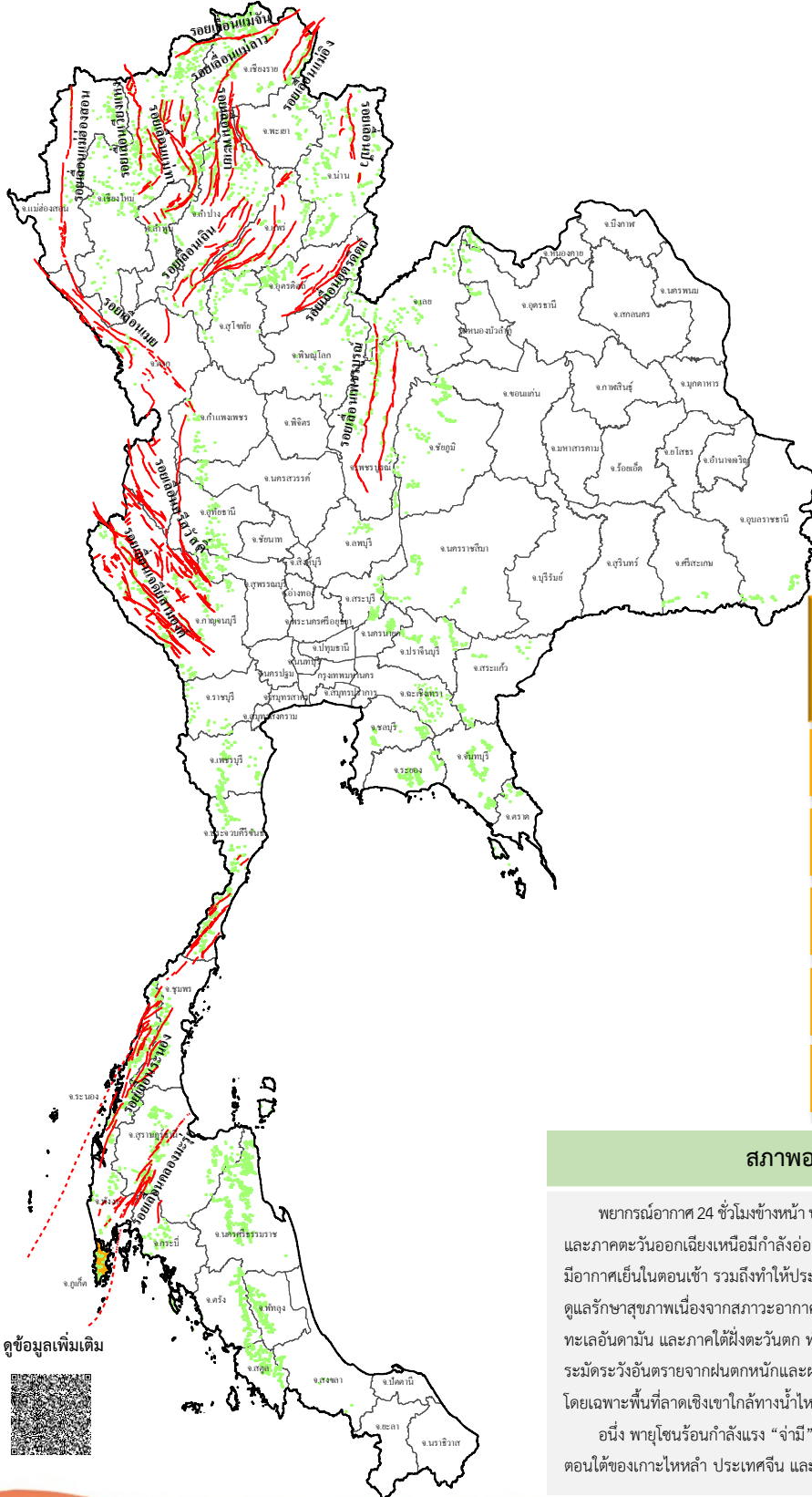














รายงานสถานการณ์ธรณีพิบัติภัยประจำวัน

วันศุกร์ที่ 25 ตุลาคม 2567 เวลา 09.30 น.



ประเภทของภัยที่เกิด

คำอธิบายสัญลักษณ์

-  พื้นที่เฝ้าระวังแผ่นดินถล่มและน้ำป่าไหลหลากของกรมทรัพยากรธรณี
-  พื้นที่ติดตามสถานการณ์ธรณีพิบัติภัย แผ่นดินถล่มและน้ำป่าไหลหลากของกรมทรัพยากรธรณี (1)
-  แผ่นดินถล่ม
-  จุดเหนือศูนย์เกิดแผ่นดินไหว
-  สีนามิ
-  หลุมยุบ / คลั่งทรุดตัว
-  ปริมาณน้ำฝนในพื้นที่เสี่ยงภัยมากกว่า 100 มม. ขึ้นไป
-  อาสาสมัครเครือข่ายวัดปริมาณน้ำฝนของกรมทรัพยากรธรณี
-  รอยเลื่อนมีพลัง
-  รอยเลื่อนมีพลังโดยประมาณ

พื้นที่ติดตามสถานการณ์ธรณีพิบัติภัยดินถล่มและน้ำป่าไหลหลากของกรมทรัพยากรธรณี

เหนือ ➤ ไม่มี

กลาง ➤ ไม่มี

ตะวันออก ➤ ไม่มี

เฉียงเหนือ ➤ ไม่มี

ตะวันออกเฉียงใต้ ➤ ไม่มี

ใต้ ➤ ภูเก็ต

สภาพอากาศ (กรมอุตุนิยมวิทยา)

พยากรณ์อากาศ 24 ชั่วโมงข้างหน้า บริเวณความกดอากาศสูงหรือมวลอากาศเย็นที่ปกคลุมภาคเหนือตอนบน และภาคตะวันออกเฉียงเหนือมีกำลังอ่อนลงแต่ยังคงทำให้ภาคตะวันออกเฉียงเหนือและภาคเหนือตอนบน มีอากาศเย็นในตอนเช้า รวมถึงทำให้ประเทศไทยตอนบนมีฝนน้อย ขอให้ประชาชนบริเวณประเทศไทยตอนบน ดูแลรักษาสุขภาพเนื่องจากสภาวะอากาศที่เปลี่ยนแปลงไว้ด้วย ในขณะที่ลมตะวันตกเฉียงเหนือพัดปกคลุม ทะเลอันดามัน และภาคใต้ฝั่งตะวันตก ทำให้ภาคใต้มีฝนตกหนักบางพื้นที่ ขอให้ประชาชนในบริเวณภาคใต้ ระวังอันตรายจากฝนตกหนักและฝนที่ตกสะสม ซึ่งอาจทำให้เกิดน้ำท่วมฉับพลันและน้ำป่าไหลหลาก โดยเฉพาะพื้นที่ลาดเชิงเขาใกล้ทางน้ำไหลผ่านและพื้นที่ลุ่ม

อนึ่ง พายุไซร่อนกำลังแรง “จามี” (TRAMI) ปกคลุมบริเวณทะเลจีนใต้ตอนบน คาดว่าจะเคลื่อนเข้าใกล้ ตอนใต้ของเกาะไหหลำ ประเทศจีน และชายฝั่งประเทศเวียดนามตอนกลางในช่วงวันที่ 26-28 ต.ค. 67

ดูข้อมูลเพิ่มเติม





รายงานสถานการณ์ธรณีพิบัติภัยประจำวัน
วันศุกร์ที่ 25 ตุลาคม พ.ศ. 2567 เวลา 09.30 น.



1. ข่าวประชาสัมพันธ์กรมทรัพยากรธรณี แจ้งเฝ้าระวังแผ่นดินถล่ม

- ไม่มี

2. ธรณีพิบัติภัยภายในประเทศ รอบ 24 ชั่วโมง

2.1 แผ่นดินถล่ม น้ำป่าไหลหลาก ดินโคลน หินร่วง รอยแยก และหลุมยุบ

- ไม่มี

2.2 แผ่นดินไหว

- ไม่มี

3. ธรณีพิบัติภัยทั่วโลก รอบ 24 ชั่วโมง ที่มีผลกระทบรุนแรง (แผ่นดินถล่ม ภูเขาไฟระเบิด แผ่นดินไหว สึนามิ หลุมยุบและอื่นๆ)

- ไม่มี

4. แนวทางการบริหาร

กรณีมีฝนตกหนักต่อเนื่อง

- แจ้งอาสาสมัครเครือข่ายในพื้นที่เสี่ยงภัยแผ่นดินถล่มบริเวณภาคใต้ ให้ทำการเฝ้าระวังและติดตามสถานการณ์ธรณีพิบัติภัยแผ่นดินถล่มและน้ำป่าไหลหลากอย่างต่อเนื่อง รวมทั้งการเตรียมความพร้อมรับมือกับสถานการณ์ธรณีพิบัติภัยที่อาจจะขึ้นได้
- หน่วยงานที่เกี่ยวข้องในพื้นที่ติดตามสถานการณ์อย่างใกล้ชิดและต่อเนื่อง หากมีสถานการณ์ธรณีพิบัติภัยเกิดขึ้นในพื้นที่เจ้าหน้าที่ต้องเข้าตรวจสอบพื้นที่เกิดเหตุอย่างทันท่วงทีเพื่อสร้างความมั่นใจและให้คำแนะนำเบื้องต้นกับประชาชนในพื้นที่เสี่ยงภัย

5. พื้นที่ติดตามและเฝ้าระวังสถานการณ์ธรณีพิบัติภัยแผ่นดินถล่มและน้ำป่าไหลหลากของกรมทรัพยากรธรณี

- เนื่องจากในพื้นที่เสี่ยงภัยแผ่นดินถล่มมีฝนตกหนักต่อเนื่อง ประกอบกับมีพื้นที่ลาดการณปริมาณน้ำฝนที่อาจก่อให้เกิดแผ่นดินถล่มล่วงหน้า โดยเฉพาะในบริเวณภาคใต้ จังหวัดภูเก็ต ศูนย์ปฏิบัติการธรณีพิบัติภัยจึงได้ทำการเฝ้าระวังและติดตามสถานการณ์ธรณีพิบัติภัยแผ่นดินถล่มและน้ำป่าไหลหลากเป็นพิเศษและจะทำการแจ้งอาสาสมัครเครือข่ายในพื้นที่เสี่ยงภัยต่อไป

ข้อมูลสนับสนุนที่ใช้ในการวิเคราะห์ ติดตามและเฝ้าระวังธรณีพิบัติภัยแผ่นดินถล่ม ศูนย์ปฏิบัติการธรณีพิบัติภัย มีดังนี้

• สภาพอากาศ (กรมอุตุนิยมวิทยา)

- พยากรณ์อากาศ 24 ชั่วโมงข้างหน้า บริเวณความกดอากาศสูงหรือมวลอากาศเย็นที่ปกคลุมภาคเหนือตอนบนและภาคตะวันออกเฉียงเหนือมีกำลังอ่อนลงแต่ยังคงทำให้ภาคตะวันออกเฉียงเหนือและภาคเหนือตอนบนมีอากาศเย็นในตอนเช้า รวมถึงทำให้ประเทศไทยตอนบนมีฝนน้อยขอให้ประชาชนบริเวณประเทศไทยตอนบนดูแลสุขภาพเนื่องจากสภาพอากาศที่เปลี่ยนแปลงไว้ด้วย ในขณะที่ลมตะวันตกเฉียงเหนือพัดปกคลุมทะเลอันดามัน และภาคใต้ฝั่งตะวันตก ทำให้ภาคใต้มีฝนตกหนักบางพื้นที่ ขอให้ประชาชนในบริเวณภาคใต้ระมัดระวังอันตรายจากฝนตกหนักและฝนที่ตกสะสม ซึ่งอาจทำให้เกิดน้ำท่วมฉับพลันและน้ำป่าไหลหลาก โดยเฉพาะพื้นที่ลาดเชิงเขาใกล้ทางน้ำไหลผ่านและพื้นที่ลุ่ม

อนึ่ง พายุโซนร้อนกำลังแรง “จามี” (TRAMI) ปกคลุมบริเวณทะเลจีนใต้ตอนบน คาดว่าจะเคลื่อนเข้าใกล้ตอนใต้ของเกาะไหหลำ ประเทศจีน และชายฝั่งประเทศเวียดนามตอนกลางในช่วงวันที่ 26-28 ต.ค. 67 ขอให้ผู้ที่เดินทางไปบริเวณดังกล่าวตรวจสอบสภาพอากาศก่อนออกเดินทางไว้ด้วย

- ปริมาณน้ำฝนสูงสุดวัดได้ที่สถานีอุ้มผาง อำเภออุ้มผาง จังหวัดตาก 88 มม. (ที่มา : สถาบันสารสนเทศทรัพยากรน้ำ (องค์การมหาชน))

• ปริมาณน้ำฝนและเกณฑ์การแจ้งเตือนจากสถานีตรวจติดตามการเคลื่อนตัวของมวลดิน ของกรมทรัพยากรธรณี จำนวน 25 สถานี

- ปริมาณน้ำฝนสูงสุดวัดได้ที่สถานีบ้านบางชีหล้า ตำบลรัชฎา อำเภอเมือง จังหวัดภูเก็ต 25.20 มม. / ปริมาณน้ำฝนอยู่ในเกณฑ์ปกติ

พื้นที่คาดการณ์ปริมาณน้ำฝนที่อาจก่อให้เกิดแผ่นดินถล่มล่วงหน้า 3 วัน จากแบบจำลองพื้นที่อ่อนไหวต่อแผ่นดินถล่มแบบพลวัต (AP Model) สำหรับศูนย์ปฏิบัติการธรณีพิบัติภัย

- จังหวัดภูเก็ต / เฝ้าระวังในระยะ 1-3 วัน

หมายเหตุ AP Model เป็นการวิเคราะห์ข้อมูลเชิงสถิติของปริมาณน้ำฝนสะสมและเหตุการณ์แผ่นดินถล่มในอดีตนำมาสร้างเกณฑ์น้ำฝนสะสมวิกฤตสำหรับเฝ้าระวังและแจ้งเตือนภัยแผ่นดินถล่ม ข้อมูลการคาดการณ์ปริมาณน้ำฝนล่วงหน้า 72 ชั่วโมง โดยสถาบันสารสนเทศทรัพยากรน้ำ (องค์การมหาชน) ได้นำมาวิเคราะห์ด้วยแบบจำลอง AP Model เพื่อคาดการณ์พื้นที่ที่จะติดตาม/เฝ้าระวังธรณีพิบัติภัยแผ่นดินถล่มล่วงหน้า

• ปริมาณน้ำฝนที่วัดได้จากเครือข่ายเฝ้าระวังแจ้งเตือนธรณีพิบัติภัยในรอบ 24 ชั่วโมง (24 ต.ค. 67 เวลา 07.00 น. – 25 ต.ค. 67 เวลา 07.00 น.)

ภาค	จังหวัด / อำเภอ / ตำบล / หมู่บ้าน				ข้อมูลปริมาณน้ำฝน (รอบ 24 ชม.)	เครือข่ายฯ ทร. (ผู้รายงาน)
เหนือ	ลำพูน	แม่ทา	ทากาศ	ดอยแช่	ท้องฟ้าโปร่ง มีหมอกตอนเช้า	นายสุทัศน์ นันตาทากาศ
	น่าน	เฉลิมพระเกียรติ	ห้วยโก๋น	ห้วยโก๋น	ท้องฟ้าโปร่ง มีหมอกตอนเช้า	นายธนวัฒน์ อินทะแก้ว
	น่าน	เขียงกลาง	เปือย	รัชดา	ท้องฟ้าโปร่ง มีหมอกตอนเช้า	นางชฎาพร นันทะยอด
	เชียงใหม่	หางดง	บ้านปาง	ปงใต้	ท้องฟ้าโปร่ง อากาศเย็น	นายวรวิทย์ อินก้อน
	แพร่	ลอง	ห้วยทุ่ง	นาอุ่นน่อง	ท้องฟ้าโปร่ง อากาศเย็น	นายเกษตร ผื่นแป้น
	อุตรดิตถ์	ท่าปลา	น้ำหมั้น	ทรายงาม	ท้องฟ้าโปร่ง อากาศเย็น	นายประสิทธิ์ ทองหล่อ
	น่าน	เฉลิมพระเกียรติ	ห้วยโก๋น	ห้วยโก๋น	ท้องฟ้าโปร่ง อากาศเย็น	นายทัต อินพญา
	พะเยา	เขียงคำ	ร่มเย็น	สบสา	ท้องฟ้าโปร่ง อากาศเย็น	นายสุวรรณ์ นิลคง
	พิษณุโลก	วังทอง	วังนกแอ่น	ป่ามะกรูด	ท้องฟ้าโปร่ง อากาศเย็น	นายปัญญาจะ สังข์เมือง
	กำแพงเพชร	คลองลาน	โป่งน้ำร้อน	โป่งน้ำร้อน	ท้องฟ้าโปร่ง อากาศเย็น	นางรุ่ง มหิมา
	กำแพงเพชร	คลองลาน	คลองลานพัฒนา	แปลงสี่แม่พิช	ท้องฟ้าโปร่ง อากาศเย็น	นายอนุ เปรมเสถียร
	เชียงใหม่	ฝาง	แม่งอน	ยาง	ท้องฟ้าโปร่ง อากาศเย็น	นายรุ่งภพ ศิริเลิศมงคล
	เพชรบูรณ์	หล่มสัก	น้ำก้อ	น้ำก้อ	ท้องฟ้าโปร่ง ไม่มีฝนตก	นายอดุล แก้วสายตา
	พิษณุโลก	ชาติตระการ	บ่อภาค	หน่วยพิทักษ์ป่าน้ำจวง	ท้องฟ้าโปร่ง ไม่มีฝนตก	นายลำพูน แดงน้อย
	พิษณุโลก	วังทอง	สวนพพฤกษศาสตร์สฤโณทยาน		ท้องฟ้าโปร่ง ไม่มีฝนตก	นางสาวนิชาภา สังข์ศรี
พิษณุโลก	ชาติตระการ	หน่วยพิทักษ์อุทยานแห่งชาติภูสอยดาว ที่ 2		ท้องฟ้าโปร่ง ไม่มีฝนตก	นายถึง หมื่นราช	
ใต้	ระนอง	ละอุ่น	บางแก้ว	บางแก้วน้อย	วัดปริมาณน้ำฝนได้ 40 มม.	นายทันวิทย์ เพชรศิริ
	ตรัง	ห้วยยอด	ปากแจ่ม	ลำแพะ	วัดปริมาณน้ำฝนได้ 31 มม.	นายพินิจ ชูชื่น
	สงขลา	นาทวี	เขตห้ามล่าสัตว์ป่าเขาหลวง		วัดปริมาณน้ำฝนได้ 24 มม.	นางโนรี พรหมแก้ว
	สุราษฎร์ธานี	วิภาวดี	ตะกุกเหนือ	บางเกาะ	วัดปริมาณน้ำฝนได้ 15 มม.	นายมานพ พลภักดี
	ภูเก็ต	เมือง	วิชิต	แหลมพันวา	วัดปริมาณน้ำฝนได้ 15 มม.	นายสุรเดช สาลิกา
	ภูเก็ต	เมือง	ฉลอง	วัดใหม่	วัดปริมาณน้ำฝนได้ 11 มม.	นายปิยะวัตร กิจผ่องแผ้ว
	ระนอง	กระบุรี	ลำเลียง	ห้วยไทรงาม	วัดปริมาณน้ำฝนได้ 10 มม.	นายบุญมี เวียงอินทร์
	สุราษฎร์ธานี	คีรีรัฐนิคม	น้ำหัก	ปากพาย	วัดปริมาณน้ำฝนได้ 10 มม.	นายชนกพงศ์ ภูห้วยคำ
	ภูเก็ต	เมือง	กะรน	กะรน	วัดปริมาณน้ำฝนได้ 10 มม.	นางสาวอรุณศรี กลั่นมา
	ภูเก็ต	เมือง	กะรน	กะตะ	วัดปริมาณน้ำฝนได้ 8 มม.	เครือข่ายฯ ทร.
	ตรัง	ห้วยยอด	ปากแจ่ม	ท่ามะปราง	วัดปริมาณน้ำฝนได้ 8 มม.	นายเจริญ สมบูรณ์
	ระนอง	กระบุรี	จ.ป.ร.	นิคมฝั่ง 1	วัดปริมาณน้ำฝนได้ 5 มม.	นายจำลอง พวงสุวรรณ
	ชุมพร	พะโต๊ะ	ปากทรง	ตอตั้ง	วัดปริมาณน้ำฝนได้ 5 มม.	นายธิเบก เทพศิริ
	ตรัง	ห้วยยอด	ปากแจ่ม	ปากแจ่ม	วัดปริมาณน้ำฝนได้ 2 มม.	นายทิศณะ คงแก้ว
	ภูเก็ต	ถลาง	ป่าคลอก	บางโรง	ท้องฟ้าครึ้ม มีฝนตกเล็กน้อย	นางสาวอัมพิกา ก่อเจริญกิจ
	ภูเก็ต	ถลาง	เชิงทะเล	ลายัน	ท้องฟ้าครึ้ม ไม่มีฝนตก	นายยงยุทธ โคหนองโฮ
	นครศรีธรรมราช	สิชล	เขาน้อย	ยอดน้ำ	ท้องฟ้าครึ้ม ไม่มีฝนตก	นายสุเทพ โมอ่อน
	ภูเก็ต	กะทู้	กะทู้	ชุมชนบ้านเหนือ	ท้องฟ้าครึ้ม ไม่มีฝนตก	นายธนภรณ์ อักษรพิมพ์
	ระนอง	กระบุรี	จ.ป.ร.	น้ำขาว	ท้องฟ้าโปร่ง อากาศเย็น	นายก่อพงศ์ จิตรพรหม
	ชุมพร	ท่าแซะ	คูริง	วังมะปราง	ท้องฟ้าโปร่ง ไม่มีฝนตก	นายสายันต์ จุลเนียม
สงขลา	รัตภูมิ	เขาพระ	คลองหิน	ท้องฟ้าโปร่ง ไม่มีฝนตก	นายดลรชมาน หมดหวัง	
สตูล	ควนกาหลง	ควนกาหลง	เหนือคลอง	ท้องฟ้าโปร่ง ไม่มีฝนตก	นายสมะแอ โทดหมา	
พังงา	กะปง	เหล	ช้างเขือ	ท้องฟ้าโปร่ง ไม่มีฝนตก	นายจริต แสงทอง	
ตะวันออก	ฉะเชิงเทรา	ท่าตะเกียบ	คลองตะเกรา	กระบกคู่	ท้องฟ้าโปร่ง ไม่มีฝนตก	นายฉลวย ทองภาพ
	ตราด	บ่อไร่	หนองบอน	คอแล	ท้องฟ้าโปร่ง ไม่มีฝนตก	นายบุญมั่น ไชยะวงษ์
	สระแก้ว	เมือง	ท่าแยก	คลองน้ำเขียว	ท้องฟ้าโปร่ง ไม่มีฝนตก	นางอรุณี วงษ์ศรี
	จันทบุรี	เขาคิชฌกูฏ	จันทเขลม	คลองใหญ่	ท้องฟ้าโปร่ง ไม่มีฝนตก	นายสมบูรณ์ ชมจันทร์
	ระยอง	บ้านค่าย	ชากบก	เจ็ดลูกเนิน	ท้องฟ้าโปร่ง ไม่มีฝนตก	นายชูเกียรติ บุตรติมาลัย
ฉะเชิงเทรา	ท่าตะเกียบ	คลองตะเกรา	กระบกคู่	ท้องฟ้าโปร่ง ไม่มีฝนตก	นายฉลวย ทองภาพ	

• ปริมาณน้ำฝนที่วัดได้จากเครือข่ายเฝ้าระวังแจ้งเตือนธรณีพิบัติภัยในรอบ 24 ชั่วโมง (24 ต.ค. 67 เวลา 07.00 น. – 25 ต.ค. 67 เวลา 07.00 น.)

ภาค	จังหวัด / อำเภอ / ตำบล / หมู่บ้าน				ข้อมูลปริมาณน้ำฝน (รอบ 24 ชม.)	เครือข่ายฯ ทร. (ผู้รายงาน)
กลาง	กาญจนบุรี	ทองผาภูมิ	ชะแล	เกริงกระเวีย	วัดปริมาณน้ำฝนได้ 55 มม.	นายทักษิณ คำวัน
	กาญจนบุรี	ทองผาภูมิ	ชะแล	ทิพuye	วัดปริมาณน้ำฝนได้ 45 มม.	นายจ่านงค์ ทองผาไฉไล
	เพชรบุรี	แก่งกระจาน	ป่าเต็ง	ป่าเต็งใต้	ห้องฟ้าคราม ไม่มีฝนตก	นายสุรินทร์ แก่นจันทร์
	เพชรบุรี	หนองหญ้าปล้อง	ยางน้ำกลัดใต้	พุดูบน	ห้องฟ้าโปร่ง ไม่มีฝนตก	นายวิทยา กระทอง
	สุพรรณบุรี	ด่านช้าง	ห้วยขมิ้น	น้อยป่าแฝก	ห้องฟ้าโปร่ง ไม่มีฝนตก	นางบุษรา อินทอง
	สระบุรี	แก่งคอย	ชะอม	บำรุงธรรม	ห้องฟ้าโปร่ง ไม่มีฝนตก	นายอ๊อด แซ่มพุทรา
	ประจวบคีรีขันธ์	บางสะพาน	ร้อนทอง	ป่าร้อน	ห้องฟ้าโปร่ง ไม่มีฝนตก	นายนิต วงษ์สมัย
	ลพบุรี	ชัยบาดาล	ชัยนารายณ์	โกรกรกฟ้า	ห้องฟ้าโปร่ง ไม่มีฝนตก	นายละมัย อินทองกลาง
	นครนายก	เมือง	หินตั้ง	น้ำตกนางรอง	ห้องฟ้าโปร่ง ไม่มีฝนตก	นายชัยชาญ ชาติประดิษฐ์
	นครนายก	เมือง	สาริกา	น้ำตกลำธาร	ห้องฟ้าโปร่ง ไม่มีฝนตก	นายชัยชาญ ชาติประดิษฐ์
ตะวันออก เฉียงเหนือ	เลย	ภูกระดึง	ศรีฐาน	อีเลิศ	ห้องฟ้าโปร่ง อากาศเย็น	นายบุญเฮียง คำมุงคุณ
	ขอนแก่น	ภูผาม่าน	วังสวาบ	วังสวาบ	ห้องฟ้าโปร่ง ไม่มีฝนตก	นายดุสิต สีพันบุญ
	นครราชสีมา	ปักธงชัย	สะแกราช	ห้วย	ห้องฟ้าโปร่ง ไม่มีฝนตก	นายพุทธา ยุพาทัก
	หนองคาย	สังคม	บ้านม่วง	ตาดเสริม	ห้องฟ้าโปร่ง ไม่มีฝนตก	นายทรงเดช พลท่า
	หนองบัวลำภู	สุวรรณคูหา	บุญทัน	แสงอรุณ	ห้องฟ้าโปร่ง ไม่มีฝนตก	นายพุม ยมลาสิงห์
	อุดรธานี	นาูง	โนนทอง	โสมสวรรค์	ห้องฟ้าโปร่ง ไม่มีฝนตก	นายถาวร ประจัญกล้า
	อุบลราชธานี	น้ำยืน	หน่วยพิทักษ์ฯ ที่ ภจ.7 พลาญเสื่อตอนบน		ห้องฟ้าโปร่ง ไม่มีฝนตก	นายนิคมชัย ศรีสุระ
	อุบลราชธานี	บุญศรี	หน่วยพิทักษ์ฯ ที่ ภจ.3 คำบาก		ห้องฟ้าโปร่ง ไม่มีฝนตก	นายยุทธนา สามิลา
	อุบลราชธานี	บุญศรี	เขตรักษาพันธุ์สัตว์ป่าบุญศรี-ยอดมน		ห้องฟ้าโปร่ง ไม่มีฝนตก	นางขวัญจิตร์ โสภิตชา
	อุบลราชธานี	บุญศรี	หน่วยพิทักษ์ฯ ที่ ภจ.5 มดงาม		ห้องฟ้าโปร่ง ไม่มีฝนตก	นายทศพล ทองสว่าง
	อุบลราชธานี	น้ำยืน	หน่วยพิทักษ์ฯ ที่ ภจ.4 จันลา		ห้องฟ้าโปร่ง ไม่มีฝนตก	นายประสิทธิ์ ปัตตา
	อุบลราชธานี	นาจะหลวย	หน่วยพิทักษ์ฯ ที่ ภจ.2 พลาญสูง		ห้องฟ้าโปร่ง ไม่มีฝนตก	นายสมัย คุรีโน
	อุบลราชธานี	โขงเจียม	หน่วยจัดการต้นน้ำห้วยโพธิ์		ห้องฟ้าโปร่ง ไม่มีฝนตก	นายปรีชา สายบุตร
	อุบลราชธานี	น้ำยืน	แหล่งท่องเที่ยวเรียนรู้สัตว์ป่า ขสป.ยอดโดม		ห้องฟ้าโปร่ง ไม่มีฝนตก	นางประณอม ทาสอน
อุบลราชธานี	บุญศรี	หน่วยพิทักษ์ห้วยสะพุง		ห้องฟ้าโปร่ง ไม่มีฝนตก	นายประมุข พรหมตา	

หมายเหตุ : ศูนย์ปฏิบัติการธรณีพิบัติภัย ได้ประสานงานเครือข่ายเฝ้าระวังแจ้งเตือนธรณีพิบัติภัย จำนวน 70 คน เพื่อรวบรวมข้อมูลในพื้นที่ เพื่อจัดทำรายงานสถานการณ์ธรณีพิบัติภัยประจำวัน วันศุกร์ที่ 25 ตุลาคม พ.ศ. 2567

ศูนย์ปฏิบัติการธรณีพิบัติภัย กองธรณีวิทยาสิ่งแวดล้อม
กรมทรัพยากรธรณี กระทรวงทรัพยากรธรรมชาติและสิ่งแวดล้อม
โทร 02 621 9703-5 โทรสาร 02 621 9700
www.dmr.go.th