

ด่วนที่สุด

ที่ นร ๐๗๑๘/๗๐๗๘

กรมทรัพยากรธรณี
เลขที่ 28 ก.พ 2563
วันที่

สำนักงบประมาณ

ถนนพระรามที่ ๖ กรุงเทพฯ ๑๐๕๐๐

๒๒ กุมภาพันธ์ ๒๕๖๓

เรื่อง ขอความเห็นชอบแผนการปฏิบัติงานและแผนการใช้จ่ายงบประมาณ ประจำปีงบประมาณ พ.ศ. ๒๕๖๓

เรียน อธิบดีกรมทรัพยากรธรณี

อ้างถึง หนังสือกรมทรัพยากรธรณี ด่วนที่สุด ที่ ทส ๐๕๐๑/๖๓๗ ลงวันที่ ๒๑ กุมภาพันธ์ ๒๕๖๓

สิ่งที่ส่งมาด้วย	๑. ภาพรวมแบบ สงป. ๓๐๑	จำนวน ๑๑ หน้า
	๒. แผนงานบุคลากรภาครัฐ แผนงานพื้นฐานและแผนงานยุทธศาสตร์	
	- แบบ สงป. ๓๐๒	จำนวน ๗ หน้า
	- แบบ สงป. ๓๐๒/๑ - รายละเอียด	จำนวน ๘ หน้า
	๓. แผนงานบูรณาการสร้างรายได้จากการท่องเที่ยว	
	- แบบ สงป. ๓๐๑ (แผนบูรณาการ)	จำนวน ๒ หน้า
	- แบบ สงป. ๓๐๒ (แผนบูรณาการ)	จำนวน ๑ หน้า
	๔. แผนงานบูรณาการพัฒนาพื้นที่ระดับภาค	
	- แบบ สงป. ๓๐๑ (แผนบูรณาการ) (Value Chain)	จำนวน ๓ หน้า
	- แบบ สงป. ๓๐๒ (แผนบูรณาการ) (Value Chain)	จำนวน ๑ หน้า
	- แบบ สงป. ๓๐๒/๑ (แผนบูรณาการรายละเอียด) (Value Chain)	จำนวน ๒ หน้า

ตามหนังสือที่อ้างถึง กรมทรัพยากรธรณีขอให้สำนักงบประมาณพิจารณาให้ความเห็นชอบแผนการปฏิบัติงานและแผนการใช้จ่ายงบประมาณ ประจำปีงบประมาณ พ.ศ. ๒๕๖๓ แผนงานบุคลากรภาครัฐ แผนงานพื้นฐานและแผนงานยุทธศาสตร์ จำนวน ๕ แผนงาน ๒ ผลผลิต ๔ โครงการ วงเงินงบประมาณ ๕๕๒,๖๕๒,๐๐๐ บาท (ห้าร้อยห้าสิบล้านหกแสนห้าหมื่นสองพันบาทถ้วน) และแผนงานบูรณาการ จำนวน ๒ แผนงาน ๒ โครงการ วงเงินงบประมาณ ๘๓,๘๗๒,๕๐๐ บาท (แปดสิบล้านแปดแสนเจ็ดหมื่นสองพันห้าร้อยบาทถ้วน) รวมเป็น ๗ แผนงาน วงเงินงบประมาณทั้งสิ้น ๖๓๖,๕๒๔,๕๐๐ บาท (หกร้อยสามสิบล้านห้าแสนสองหมื่นสี่พันห้าร้อยบาทถ้วน) ความละเอียดแจ้งแล้ว นั้น

สำนักงบประมาณพิจารณาแล้ว เห็นชอบให้กรมทรัพยากรธรณีดำเนินการตามแผนการปฏิบัติงานและแผนการใช้จ่ายงบประมาณ ประจำปีงบประมาณ พ.ศ. ๒๕๖๓ จำนวน ๗ แผนงาน วงเงินงบประมาณ ๖๓๖,๕๒๔,๕๐๐ บาท (หกร้อยสามสิบล้านห้าแสนสองหมื่นสี่พันห้าร้อยบาทถ้วน) ตามที่ขอทำความตกลงไปได้ รายละเอียดปรากฏตามสิ่งที่ส่งมาด้วย

/อนึ่ง ...

อนึ่ง ขอให้กรมทรัพยากรธรณีแจ้งแผนการปฏิบัติงานและแผนการใช้จ่ายงบประมาณ ประจำปี งบประมาณ พ.ศ. ๒๕๖๓ ที่ได้รับความเห็นชอบจากสำนักงานงบประมาณแล้วดังกล่าวต่อรัฐมนตรีเจ้าสังกัดหรือ รัฐมนตรีที่กำกับดูแลหรือควบคุม หรือรัฐมนตรีผู้รักษาการตามกฎหมายทราบ เพื่อใช้ในการกำกับดูแล เร่งรัด และติดตามประเมินผลการปฏิบัติงานและการใช้จ่ายงบประมาณต่อไป

จึงเรียนมาเพื่อโปรดทราบและพิจารณาดำเนินการต่อไป

ขอแสดงความนับถือ



(นายภูมิรักษ์ ชมแสง)

รองผู้อำนวยการสำนักงานงบประมาณ

ปฏิบัติราชการแทน ผู้อำนวยการสำนักงานงบประมาณ

กองจัดทำงบประมาณด้านเศรษฐกิจ ๒

โทร. ๐ ๒๒๖๕ ๒๑๖๗

โทรสาร ๐ ๒๒๗๓ ๙๓๔๐

สำเนาส่ง กรมบัญชีกลาง และสำนักงานการตรวจเงินแผ่นดิน

แบบจัดทำแผน / รายงานผลการปฏิบัติงานและการใช้จ่ายงบประมาณ ประจำปีงบประมาณ พ.ศ. 2563

งบส่วนราชการ / รัฐวิสาหกิจ
 งบกลาง

รหัส : 09000

รหัส : 09005

รายงานแผน
 รายงานผล

กระทรวง : กระทรวงทรัพยากรธรรมชาติและสิ่งแวดล้อม

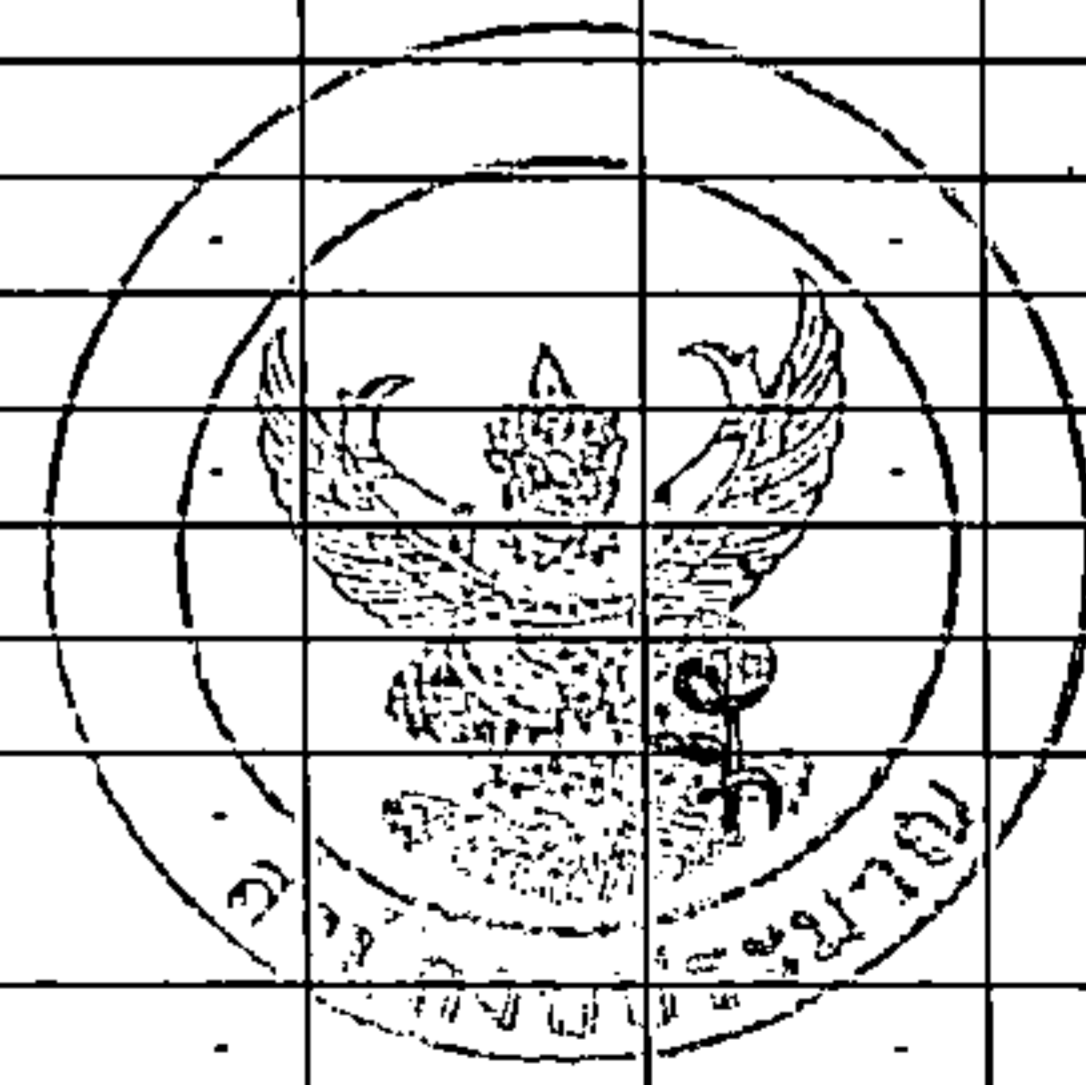
ส่วนราชการ/รัฐวิสาหกิจ : กรมทรัพยากรธรณี

หน่วย : ล้านบาท (ทศนิยม 4 ตำแหน่ง)


ยุทธศาสตร์จัดสรร-แผนงาน-เป้าประสงค์เชิงยุทธศาสตร์ เป้าหมายการให้บริการกระทรวง-เป้าหมายการให้บริการหน่วยงาน ผลผลิต/โครงการ-กิจกรรม	หน่วยนับ	รวมทั้งสิ้น		ไตรมาส 1 (ต.ค.- ธ.ค.)		ไตรมาส 2 (ม.ค.- มิ.ค.)		ไตรมาส 3 (เม.ย.- มิ.ย.)		ไตรมาส 4 (ก.ค.- ก.ย.)	
		แผน	ผล	แผน	ผล	แผน	ผล	แผน	ผล	แผน	ผล
ผลสัมฤทธิ์และประโยชน์ที่คาดว่าจะได้รับ											
ผลสัมฤทธิ์ : พื้นที่ศักยภาพแหล่งแร่ได้รับการกำหนดเป็นเขตแหล่งแร่เพื่อใช้ประโยชน์ภายใต้คุณภาพทางเศรษฐกิจ สังคม สิ่งแวดล้อมและสุขภาพของประชาชน											
- ตัวชี้วัดเชิงปริมาณ : ข้อมูลศักยภาพในพื้นที่เป้าหมายมีการนำไปจำแนกเป็นพื้นที่ที่มีศักยภาพในการทำเหมือง เพื่อพิจารณา กำหนดหรือพิจารณาตัดสินใจเชิงนโยบาย ไม่น้อยกว่า	ชนิดแร่	10		2		3		3		2	
- ตัวชี้วัดเชิงคุณภาพ : กลุ่มเป้าหมาย ทั้งหน่วยงานภาครัฐ องค์กรปกครองส่วนท้องถิ่น ภาคเอกชน ประชาชนและผู้มีส่วนได้เสีย เข้ามามีส่วนร่วมหรือรับทราบข้อมูลการจัดทำข้อเสนอเพื่อการบริหารจัดการแร่ ไม่น้อยกว่า	ร้อยละ	80								80	
ผลสัมฤทธิ์ : 2. ประชาชน ชุมชน ภาคีเครือข่าย และหน่วยงานที่เกี่ยวข้อง ได้รับองค์ความรู้ในการเฝ้าระวัง และปรับตัวรับมือกับธรณีพิบัติภัยสิ่งแวดล้อม ธรณีพิบัติภัย และการเปลี่ยนแปลงสภาพภูมิอากาศ ประกอบด้วยชุดข้อมูลธรณีเคมีพื้นฐาน ชุดข้อมูลติดตามพฤติกรรมรอยเลื่อนแม่ฟ้าหลวง และชุดข้อมูลธรณีวิทยาทางทะเลและชายฝั่ง ในการวางแผนการบริหารจัดการชายฝั่งทะเล											
- ตัวชี้วัดเชิงปริมาณ : คณะกรรมการนโยบายและแผนการบริหารจัดการทรัพยากรทางทะเลและชายฝั่งแห่งชาติหรือหน่วยงานที่เกี่ยวข้องนำข้อมูลไปใช้ในการกำหนดนโยบายและวางแผนบริหารจัดการทะเลและชายฝั่ง ไม่น้อยกว่า	เรื่อง	1								1	
- ตัวชี้วัดเชิงคุณภาพ : กลุ่มเป้าหมาย ทั้งหน่วยงานภาครัฐ องค์กรปกครองส่วนท้องถิ่น ประชาชน และผู้มีส่วนได้เสีย ได้รับทราบข้อมูล หรือข้อเสนอแนวทาง การใช้ประโยชน์ของพื้นที่ หรือมีส่วนร่วมในการจัดทำแนวทางการใช้ประโยชน์เชิงพื้นที่ ไม่น้อยกว่า	ร้อยละ	80								80	
- ตัวชี้วัดเชิงปริมาณ : ประชาชนและภาคีเครือข่ายในพื้นที่เป้าหมาย มีความพร้อมรับมือกับธรณีพิบัติภัย ไม่น้อยกว่า	ราย	1,400		100		520		580		200	
- ตัวชี้วัดเชิงคุณภาพ : ประชาชนในพื้นที่เป้าหมาย มีความปลอดภัยในชีวิตจากธรณีพิบัติภัย	ร้อยละ	100								100	
ผลสัมฤทธิ์ : 3. ประชาชนกลุ่มเป้าหมายและเครือข่ายทุกภาคส่วนได้รับประโยชน์จากบริการและเข้าถึงข้อมูล องค์ความรู้ ด้านธรณีวิทยาและทรัพยากรธรณี และมีระบบฐานข้อมูลที่ทันสมัยประกอบด้วยระบบฐานข้อมูลแผนที่ธรณีวิทยาและทรัพยากรธรณี เพื่อใช้ในการเชื่อมโยงและแลกเปลี่ยนข้อมูลกับหน่วยงานภาครัฐ และมีระบบบริหารจัดการซากดึกดำบรรพ์ สำหรับแจ้งหรือขออนุญาตนำเข้า ส่งออกซากดึกดำบรรพ์											
- ตัวชี้วัดเชิงปริมาณ : แหล่งธรณีวิทยาในพื้นที่เป้าหมายได้รับการพัฒนาและเพิ่มมูลค่าของแหล่งเพื่อนำไปสู่การท่องเที่ยวเชิงอนุรักษ์	แห่ง	7								7	
- ตัวชี้วัดเชิงคุณภาพ : หน่วยงานที่มีแหล่งท่องเที่ยวทางธรณีวิทยาในพื้นที่เป้าหมายได้นำองค์ความรู้ไปใช้ในการบริหารจัดการ	ร้อยละ	100								100	
- ตัวชี้วัดเชิงปริมาณ : จำนวนนักท่องเที่ยวเพิ่มขึ้นไม่น้อยกว่า	ราย	20,000								20,000	
- ตัวชี้วัดเชิงคุณภาพ : นักท่องเที่ยวได้รับความรู้ในพิพิธภัณฑสถานธรณีวิทยาและซากดึกดำบรรพ์ ไม่น้อยกว่า	ร้อยละ	80								80	
- ตัวชี้วัดเชิงปริมาณ : อุทยานธรณีได้รับการพัฒนายกระดับเป็นอุทยานธรณีระดับประเทศ	แห่ง	1								1	
- ตัวชี้วัดเชิงคุณภาพ : อุทยานธรณีผ่านการประเมินตามหลักเกณฑ์ที่คณะกรรมการส่งเสริมการอนุรักษ์แหล่งธรณีวิทยาและจัดตั้งอุทยานธรณีกำหนด	ร้อยละ	100								100	



ยุทธศาสตร์จัดสรร-แผนงาน-เป้าประสงค์เชิงยุทธศาสตร์ เป้าหมายการให้บริการกระทรวง-เป้าหมายการให้บริการหน่วยงาน ผลผลิต/โครงการ-กิจกรรม	หน่วยนับ	รวมทั้งสิ้น		ไตรมาส 1 (ต.ค.- ธ.ค.)		ไตรมาส 2 (ม.ค.- มิ.ค.)		ไตรมาส 3 (เม.ย.- มิ.ย.)		ไตรมาส 4 (ก.ค.- ก.ย.)	
		แผน	ผล	แผน	ผล	แผน	ผล	แผน	ผล	แผน	ผล
- ตัวชี้วัดเชิงปริมาณ : หน่วยงานที่เกี่ยวข้องได้รับข้อเสนอการบริหารจัดการทรัพยากรธรณี มีการนำไปพิจารณากำหนดหรือพิจารณาตัดสินใจเชิงนโยบาย	เรื่อง	2									2
- ตัวชี้วัดเชิงปริมาณ : ชุมชนและเจ้าหน้าที่ของรัฐในพื้นที่เป้าหมายนำองค์ความรู้ด้านซากดึกดำบรรพ์ ไปบริหารจัดการในพื้นที่	แห่ง	2									2
- ตัวชี้วัดเชิงปริมาณ : แหล่งซากดึกดำบรรพ์ตามกฎหมายได้รับการบริหารจัดการ	แห่ง	1									1
- ตัวชี้วัดเชิงคุณภาพ : ชุมชนและเจ้าหน้าที่ของรัฐมีความรู้ความเข้าใจด้านซากดึกดำบรรพ์ ไม่น้อยกว่า	ร้อยละ	90									90
รวมเงินงบประมาณทั้งสิ้น		636,8245		86,9851		248,8597		182,5573		148,1424	
ยุทธศาสตร์จัดสรร : ยุทธศาสตร์ด้านการสร้างความสามารถในการแข่งขัน		83,8725		0,3440		22,2108		19,7992		41,5185	
แผนงาน : แผนงานบูรณาการสร้างรายได้จากการท่องเที่ยว		14.8725		0.3440		8.4108		5.9992		0.1185	
เป้าหมาย : แผนงานบูรณาการสร้างรายได้จากการท่องเที่ยว		14.8725		0.3440		8.4108		5.9992		0.1185	
เป้าหมายการให้บริการกระทรวง : สร้างการเติบโตบนสังคมสีเขียวและฐานทรัพยากรทางทะเลและชายฝั่งที่มีความหลากหลายทางชีวภาพ		14.8725		0.3440		8.4108		5.9992		0.1185	
- ตัวชี้วัดเชิงปริมาณ : พื้นที่ป่าไม่ได้รับการรักษา	ล้านไร่	102.4		102.4		102.4		102.4		102.4	
- ตัวชี้วัดเชิงปริมาณ : พื้นที่ป่าไม้ที่ทรงคืนได้	ไร่	140,000		30,250		39,750		25,200		44,800	
- ตัวชี้วัดเชิงปริมาณ : พื้นที่ป่าไม้เพิ่มขึ้น	ไร่	63,050		35,700		35,700		63,050		63,050	
- ตัวชี้วัดเชิงปริมาณ : ชนิดพันธุ์พืชและชนิดพันธุ์สัตว์ รวมทั้งชนิดแรกที่ได้รับการอนุรักษ์ คุ้มครอง และบริหารจัดการ	ชนิด	358		238		268		308		358	
- ตัวชี้วัดเชิงปริมาณ : จัดหาที่ดินให้กับผู้ด้อยโอกาส	ไร่	202,000		500		60,500		30,000		111,000	
- ตัวชี้วัดเชิงปริมาณ : พื้นที่ป่าเศรษฐกิจเพิ่มขึ้น	ไร่	38,790				1,500		31,890		38,790	
เป้าหมายการให้บริการหน่วยงาน : ประชาชนและหน่วยงานที่เกี่ยวข้องได้รับประโยชน์จากการพัฒนาแหล่งท่องเที่ยวทางธรณีวิทยา		14.8725		0.3440		8.4108		5.9992		0.1185	
- ตัวชี้วัดเชิงปริมาณ : แหล่งธรณีวิทยาในพื้นที่เป้าหมายได้รับการพัฒนาและเพิ่มมูลค่าของแหล่งเพื่อนำไปสู่การท่องเที่ยวเชิงอนุรักษ์	แห่ง	7									7
- ตัวชี้วัดเชิงคุณภาพ : หน่วยงานที่มีแหล่งท่องเที่ยวทางธรณีวิทยาในพื้นที่เป้าหมายได้นำองค์ความรู้ไปใช้ในการบริหารจัดการ	ร้อยละ	100									100
โครงการที่ 1 : โครงการพัฒนาแหล่งท่องเที่ยวทางธรณีวิทยา		14.8725		0.3440		8.4108		5.9992		0.1185	
1. แผนการปฏิบัติงาน											
1.1 ตัวชี้วัด											
เชิงปริมาณ											
- แหล่งธรณีวิทยาในพื้นที่เป้าหมายได้รับการสำรวจ ศึกษา และประเมินเพื่อพัฒนาเป็นแหล่งท่องเที่ยวทางธรณีวิทยา	แห่ง	7									7
เชิงคุณภาพ											
- ข้อมูลแหล่งท่องเที่ยวทางธรณีวิทยามีความถูกต้องตามหลักวิชาการ	ร้อยละ	100									100
1.2 กิจกรรมหลัก											
กิจกรรมที่ 1 : บูรณาการให้เกิดการท่องเที่ยวด้านธรณีวิทยาในพื้นที่แหล่งอนุรักษ์ธรณีวิทยา											
- ตัวชี้วัดเชิงปริมาณ : แหล่งธรณีวิทยาในพื้นที่เป้าหมายได้รับการสำรวจ ศึกษา และประเมินเพื่อพัฒนาเป็นแหล่งท่องเที่ยวทางธรณีวิทยา	แห่ง	7									7
- ตัวชี้วัดเชิงคุณภาพ : ข้อมูลแหล่งท่องเที่ยวทางธรณีวิทยามีความถูกต้องตามหลักวิชาการ	ร้อยละ	100									100
2.แผนการใช้จ่ายงบประมาณ (2.1+2.2+2.3)		14.8725		0.3440		8.4108		5.9992		0.1185	
2.1 งบประมาณ		14.8725		0.3440		8.4108		5.9992		0.1185	
1 : บูรณาการให้เกิดการท่องเที่ยวด้านธรณีวิทยาในพื้นที่แหล่งอนุรักษ์ธรณีวิทยา		14.8725		0.3440		8.4108		5.9992		0.1185	
- รายจ่ายประจำ		14.8725		0.3440		8.4108		5.9992		0.1185	



ยุทธศาสตร์จัดสรร-แผนงาน-เป้าประสงค์เชิงยุทธศาสตร์ เป้าหมายการให้บริการกระทรวง-เป้าหมายการให้บริการหน่วยงาน ผลผลิต/โครงการ-กิจกรรม	หน่วยนับ	รวมทั้งสิ้น		ไตรมาส 1 (ต.ค.- ธ.ค.)		ไตรมาส 2 (ม.ค.- มี.ค.)		ไตรมาส 3 (เม.ย.- มิ.ย.)		ไตรมาส 4 (ก.ค.- ก.ย.)	
		แผน	ผล	แผน	ผล	แผน	ผล	แผน	ผล	แผน	ผล
แผนงาน : แผนงานบูรณาการพัฒนาศูนย์ระดับภาค		69.0000	-	-	-	13.8000	-	13.8000	-	41.4000	-
เป้าหมาย : แผนงานบูรณาการพัฒนาศูนย์ระดับภาค (ด้านการสร้างความสามารถในการแข่งขัน)		69.0000	-	-	-	13.8000	-	13.8000	-	41.4000	-
เป้าหมายการให้บริการกระทรวง : ยกระดับการบริหารจัดการทรัพยากรธรรมชาติและสิ่งแวดล้อมเพื่อการพัฒนาในพื้นที่ภูมิภาค		69.0000	-	-	-	13.8000	-	13.8000	-	41.4000	-
- ตัวชี้วัดเชิงปริมาณ : พื้นที่ป่าไม้เพิ่มขึ้น	ไร่	44,800		10,800		10,800		44,800		44,800	
- ตัวชี้วัดเชิงปริมาณ : ยกระดับแหล่งนันทนาการเพื่อการท่องเที่ยวเชิงอนุรักษ์	แห่ง	34		34		34		34		34	
- ตัวชี้วัดเชิงปริมาณ : พื้นที่ชายฝั่งที่ถูกกัดเซาะได้รับการบริหารจัดการ	พื้นที่	4		4		4		4		4	
เป้าหมายการให้บริการหน่วยงาน : ทรัพยากรธรณีได้รับการบริหารจัดการเพื่อส่งเสริมและสนับสนุนการท่องเที่ยวอย่างยั่งยืน		69.0000	-	-	-	13.8000	-	13.8000	-	41.4000	-
- ตัวชี้วัดเชิงปริมาณ : จำนวนนักท่องเที่ยวเพิ่มขึ้น ไม่น้อยกว่า	ราย	20,000		-		-		-		20,000	
- ตัวชี้วัดเชิงคุณภาพ : นักท่องเที่ยวได้รับความรู้ในพิพิธภัณฑ์ทางธรณีวิทยาและซากดึกดำบรรพ์ ไม่น้อยกว่า	ร้อยละ	80		-		-		-		80	
โครงการที่ 1 : โครงการส่งเสริมและพัฒนาการท่องเที่ยวยุคก่อนประวัติศาสตร์		69.0000	-	-	-	13.8000	-	13.8000	-	41.4000	-
1. แผนการปฏิบัติงาน											
1.1 ตัวชี้วัด											
เชิงปริมาณ											
- พิพิธภัณฑ์ทางธรณีวิทยาและซากดึกดำบรรพ์ ได้รับการพัฒนาและปรับปรุง	แห่ง	2		-		-		-		2	
เชิงคุณภาพ											
- ผู้รับบริการมีความพึงพอใจในการให้บริการของพิพิธภัณฑ์ไม่น้อยกว่า	ร้อยละ	80		-		-		-		80	
1.2 กิจกรรมหลัก											
กิจกรรมที่ 1 : พัฒนาพิพิธภัณฑ์เพื่อยกระดับการท่องเที่ยวและให้บริการพิพิธภัณฑ์ทางธรณีวิทยาและซากดึกดำบรรพ์											
- ตัวชี้วัดเชิงปริมาณ : พิพิธภัณฑ์ทางธรณีวิทยาและซากดึกดำบรรพ์ ได้รับการพัฒนาและปรับปรุง	แห่ง	2		-		-		-		2	
- ตัวชี้วัดเชิงคุณภาพ : ผู้รับบริการมีความพึงพอใจในการให้บริการของพิพิธภัณฑ์ไม่น้อยกว่า	ร้อยละ	80		-		-		-		80	
2.แผนการใช้จ่ายงบประมาณ (2.1+2.2+2.3)		69.0000	-	-	-	13.8000	-	13.8000	-	41.4000	-
2.1 งบประมาณ		69.0000	-	-	-	13.8000	-	13.8000	-	41.4000	-
1 : พัฒนาพิพิธภัณฑ์เพื่อยกระดับการท่องเที่ยวและให้บริการพิพิธภัณฑ์ทางธรณีวิทยาและซากดึกดำบรรพ์		69.0000	-	-	-	13.8000	-	13.8000	-	41.4000	-
- รายจ่ายลงทุน		69.0000	-	-	-	13.8000	-	13.8000	-	41.4000	-



แบบจัดทำแผน / รายงานผลการปฏิบัติงานและการใช้จ่ายงบประมาณ ประจำปีงบประมาณ พ.ศ. 2563

แบบ สป.301

งบส่วนราชการ / รัฐวิสาหกิจ
 งบกลาง

กระทรวง : กระทรวงทรัพยากรธรรมชาติและสิ่งแวดล้อม

รหัส : 09000


รายงานแผน
 รายงานผล

ส่วนราชการ/รัฐวิสาหกิจ : กรมทรัพยากรธรณี

รหัส : 09006

หน่วย : ล้านบาท (ทศนิยม 4 ตำแหน่ง)


ยุทธศาสตร์จัดสรร-แผนงาน-เป้าประสงค์เชิงยุทธศาสตร์ เป้าหมายการให้บริการกระทรวง-เป้าหมายการให้บริการหน่วยงาน ผลผลิต/โครงการ-กิจกรรม	หน่วยนับ	รวมทั้งสิ้น		ไตรมาส 1 (ต.ค.- ธ.ค.)		ไตรมาส 2 (ม.ค.- มี.ค.)		ไตรมาส 3 (เม.ย.- มิ.ย.)		ไตรมาส 4 (ก.ค.- ก.ย.)	
		แผน	ผล	แผน	ผล	แผน	ผล	แผน	ผล	แผน	ผล
ผลสัมฤทธิ์และประโยชน์ที่คาดว่าจะได้รับ											
ผลสัมฤทธิ์ : พื้นที่ศักยภาพแหล่งแร่ได้รับการกำหนดเป็นเขตแหล่งแร่เพื่อใช้ประโยชน์ภายใต้ดุลยภาพทางเศรษฐกิจ สังคม สิ่งแวดล้อมและสุขภาพของประชาชน											
- ตัวชี้วัดเชิงปริมาณ : ข้อมูลศักยภาพแร่ในพื้นที่เป้าหมายมีการนำไปจำแนกเป็นพื้นที่ที่มีศักยภาพในการทำเหมืองเพื่อพิจารณาทำเหมืองหรือพิจารณาตัดสินใจเชิงนโยบาย ไม่น้อยกว่า	ชนิดแร่	10		2		3		3		2	
- ตัวชี้วัดเชิงคุณภาพ : กลุ่มเป้าหมาย ทั้งหน่วยงานภาครัฐ องค์กรปกครองส่วนท้องถิ่น ภาคเอกชน ประชาชน และผู้มีส่วนได้เสีย เข้ามามีส่วนร่วมหรือรับทราบข้อมูลการจัดทำข้อเสนอเพื่อการบริหารจัดการแร่ ไม่น้อยกว่า	ร้อยละ	80								80	
ผลสัมฤทธิ์ : 2. ประชาชน ชุมชน ภาคีเครือข่าย และหน่วยงานที่เกี่ยวข้อง ได้รับองค์ความรู้ในการเฝ้าระวัง และปรับตัวรับมือกับธรณีพิบัติภัยสิ่งแวดล้อม ธรณีพิบัติภัย และการเปลี่ยนแปลงสภาพภูมิอากาศ ประกอบด้วยชุดข้อมูลธรณีเคมีพื้นฐาน ชุดข้อมูลติดตามพฤติกรรมรอยเลื่อนมีพลัง และชุดข้อมูลธรณีวิทยาทางทะเลและชายฝั่ง ในการวางแผนการบริหารจัดการชายฝั่งทะเล											
- ตัวชี้วัดเชิงปริมาณ : คณะกรรมการนโยบายและแผนการบริหารจัดการทรัพยากรทางทะเลและชายฝั่งแห่งชาติหรือหน่วยงานที่เกี่ยวข้องนำข้อมูลไปใช้ในการกำหนดนโยบายและวางแผนบริหารจัดการทะเลและชายฝั่ง ไม่น้อยกว่า	เรื่อง	1								1	
- ตัวชี้วัดเชิงคุณภาพ : กลุ่มเป้าหมาย ทั้งหน่วยงานภาครัฐ องค์กรปกครองส่วนท้องถิ่น ประชาชน และผู้มีส่วนได้เสียได้รับทราบข้อมูล หรือข้อเสนอแนวทาง การใช้ประโยชน์ของพื้นที่ หรือมีส่วนร่วมในการจัดทำแนวทางการใช้ประโยชน์เชิงพื้นที่ ไม่น้อยกว่า	ร้อยละ	80								80	
- ตัวชี้วัดเชิงปริมาณ : ประชาชนและภาคีเครือข่ายในพื้นที่เป้าหมาย มีความพร้อมรับมือกับธรณีพิบัติภัย ไม่น้อยกว่า	ราย	1,400		100		520		580		200	
- ตัวชี้วัดเชิงคุณภาพ : ประชาชนในพื้นที่เป้าหมาย มีความปลอดภัยในชีวิตจากธรณีพิบัติภัย	ร้อยละ	100								100	
ผลสัมฤทธิ์ : 3. ประชาชนกลุ่มเป้าหมายและเครือข่ายทุกภาคส่วนได้รับประโยชน์จากการให้บริการและเข้าถึงข้อมูล องค์ความรู้ด้านธรณีวิทยาและทรัพยากรธรณี และมีระบบฐานข้อมูลที่ทันสมัยประกอบด้วยระบบฐานข้อมูลแผนที่ธรณีวิทยาและทรัพยากรธรณีเพื่อใช้ในการเชื่อมโยงและแลกเปลี่ยนข้อมูลกับหน่วยงานภาครัฐ และมีระบบบริหารจัดการซากดึกดำบรรพ์ สำหรับแจ้งหรือขออนุญาตนำเข้า ส่งออกซากดึกดำบรรพ์											
- ตัวชี้วัดเชิงปริมาณ : แหล่งธรณีวิทยาในพื้นที่เป้าหมายได้รับการพัฒนาและเพิ่มมูลค่าของแหล่งเพื่อนำไปสู่การท่องเที่ยวเชิงอนุรักษ์	แห่ง	7								7	
- ตัวชี้วัดเชิงคุณภาพ : หน่วยงานที่มีแหล่งท่องเที่ยวทางธรณีวิทยาในพื้นที่เป้าหมายได้นำองค์ความรู้ไปใช้ในการบริหารจัดการ	ร้อยละ	100								100	
- ตัวชี้วัดเชิงปริมาณ : จำนวนนักท่องเที่ยวเพิ่มขึ้นไม่น้อยกว่า	ราย	20,000								20,000	
- ตัวชี้วัดเชิงคุณภาพ : นักท่องเที่ยวได้รับความรู้ในพิพิธภัณฑ์ทางธรณีวิทยาและซากดึกดำบรรพ์ ไม่น้อยกว่า	ร้อยละ	80								80	
- ตัวชี้วัดเชิงปริมาณ : อุทยานธรณีได้รับการพัฒนายกระดับเป็นอุทยานธรณีระดับโลก	แห่ง	1								1	
- ตัวชี้วัดเชิงคุณภาพ : อุทยานธรณีผ่านการประเมินตามหลักเกณฑ์ที่คณะกรรมการส่งเสริมการอนุรักษ์แหล่งธรณีวิทยาและจัดตั้งอุทยานธรณีกำหนด	ร้อยละ	100								100	
- ตัวชี้วัดเชิงปริมาณ : หน่วยงานที่เกี่ยวข้องได้รับข้อเสนอการบริหารจัดการทรัพยากรธรณี มีการนำไปพิจารณากำหนด หรือพิจารณาตัดสินใจเชิงนโยบาย	เรื่อง	2								2	




ยุทธศาสตร์จัดสรร-แผนงาน-เป้าประสงค์เชิงยุทธศาสตร์ เป้าหมายการให้บริการกระทรวง-เป้าหมายการให้บริการหน่วยงาน ผลผลิต/โครงการ-กิจกรรม	หน่วยนับ	รวมทั้งสิ้น		ไตรมาส 1 (ต.ค.- ธ.ค.)		ไตรมาส 2 (ม.ค.- มี.ค.)		ไตรมาส 3 (เม.ย.- มิ.ย.)		ไตรมาส 4 (ก.ค.- ก.ย.)	
		แผน	ผล	แผน	ผล	แผน	ผล	แผน	ผล	แผน	ผล
- ตัวชี้วัดเชิงปริมาณ : ชุมชนและเจ้าหน้าที่ของรัฐในพื้นที่เป้าหมายนำองค์ความรู้ด้านชาติดักดำบรรพ์ ไปบริหารจัดการในพื้นที่	แห่ง		2								2
- ตัวชี้วัดเชิงปริมาณ : แหล่งชาติดักดำบรรพ์ตามกฎหมายได้รับการบริหารจัดการ	แห่ง		1								1
- ตัวชี้วัดเชิงคุณภาพ : ชุมชนและเจ้าหน้าที่ของรัฐมีความรู้ความเข้าใจด้านชาติดักดำบรรพ์ ไม่น้อยกว่า	ร้อยละ		90								90
ยุทธศาสตร์จัดสรร : ยุทธศาสตร์ด้านการสร้างการเติบโตบนคุณภาพชีวิตที่เป็นมิตรต่อสิ่งแวดล้อม			552.6520		88.6211		226.6489		132.7581		106.6239
แผนงาน : แผนงานยุทธศาสตร์สร้างการเติบโตอย่างยั่งยืนบนสังคมเศรษฐกิจภาคทะเล			40.4000		0.8835		36.6190		1.4500		1.4475
เป้าหมาย : แผนงานยุทธศาสตร์สร้างการเติบโตอย่างยั่งยืนบนสังคมเศรษฐกิจภาคทะเล			40.4000		0.8835		36.6190		1.4500		1.4475
เป้าหมายการให้บริการกระทรวง : สร้างการเติบโตบนสังคมสีเขียวและฐานทรัพยากรทางทะเลและชายฝั่งที่มีความหลากหลายทางชีวภาพ			40.4000		0.8835		36.6190		1.4500		1.4475
- ตัวชี้วัดเชิงปริมาณ : พื้นที่ป่าไม้ได้รับการรักษา	ล้านไร่		102.4		102.4		102.4		102.4		102.4
- ตัวชี้วัดเชิงปริมาณ : พื้นที่ป่าไม้ที่ทวงคืนได้	ไร่		140,000		30,250		39,750		25,200		44,800
- ตัวชี้วัดเชิงปริมาณ : พื้นที่ป่าไม้เพิ่มขึ้น	ไร่		63,050		35,700		35,700		63,050		63,050
- ตัวชี้วัดเชิงปริมาณ : ชนิดพันธุ์พืชและชนิดพันธุ์สัตว์ รวมทั้งชนิดแรกที่ได้รับการอนุรักษ์ คุ้มครอง และบริหารจัดการ	ชนิด		358		238		268		308		358
- ตัวชี้วัดเชิงปริมาณ : จัดหาที่ดินให้กับผู้ด้อยโอกาส	ไร่		202,000		500		60,500		30,000		111,000
- ตัวชี้วัดเชิงปริมาณ : พื้นที่ป่าเศรษฐกิจเพิ่มขึ้น	ไร่		38,790				1,500		31,890		38,790
เป้าหมายการให้บริการหน่วยงาน : หน่วยงานที่เกี่ยวข้องได้รับข้อมูลกรณีวิทยาทางทะเลและชายฝั่ง เพื่อนำไปใช้ในการวางแผนการบริหารจัดการทะเลและชายฝั่ง			40.4000		0.8835		36.6190		1.4500		1.4475
- ตัวชี้วัดเชิงปริมาณ : คณะกรรมการนโยบายและแผนการบริหารจัดการทรัพยากรทางทะเลและชายฝั่งแห่งชาติ หรือ หน่วยงานที่เกี่ยวข้อง นำข้อมูลไปใช้ในการกำหนดนโยบายและวางแผนบริหารจัดการทะเลและชายฝั่ง ไม่น้อยกว่า	เรื่อง		1								1
- ตัวชี้วัดเชิงคุณภาพ : กลุ่มเป้าหมาย ทั้งหน่วยงานภาครัฐ องค์กรปกครองส่วนท้องถิ่น ประชาชน และผู้มีส่วนได้เสีย ได้รับทราบข้อมูลหรือข้อเสนอแนะทางการใช้ประโยชน์ของพื้นที่ หรือ มีส่วนร่วมในการจัดทำแนวทางการใช้ประโยชน์เชิงพื้นที่ ไม่น้อยกว่า	ร้อยละ		80								80
โครงการที่ 1 : โครงการสำรวจธรณีวิทยาเพื่อการบริหารจัดการทางทะเลและชายฝั่ง			40.4000		0.8835		36.6190		1.4500		1.4475
1. แผนการปฏิบัติงาน											
1.1 ตัวชี้วัด											
เชิงปริมาณ											
- พื้นที่เป้าหมายทางทะเลได้รับการสำรวจ ศึกษา และจัดทำแผนที่ธรณีวิทยาทางทะเล	ตารางกิโลเมตร		300								300
- ข้อมูลธรณีสารสนเทศแนวชายฝั่งได้รับการสำรวจ ศึกษา และจัดทำแผนที่การเปลี่ยนแปลงธรณีสารสนเทศแนวชายฝั่ง	กิโลเมตร		30								30
- ข้อเสนอแนะแนวทางการใช้ประโยชน์เชิงพื้นที่ทางทะเลและชายฝั่ง	จังหวัด		1								1
เชิงคุณภาพ											
- ข้อมูลธรณีวิทยาทางทะเลและชายฝั่งมีมาตรฐานและถูกต้องตามหลักวิชาการ	ร้อยละ		100								100
1.2 กิจกรรมหลัก											
กิจกรรมที่ 1 : เสนอแนวทางการบริหารจัดการทางทะเลและชายฝั่ง											
- ตัวชี้วัดเชิงปริมาณ : พื้นที่เป้าหมายทางทะเลได้รับการสำรวจ ศึกษา และจัดทำแผนที่ธรณีวิทยาทางทะเล	ตารางกิโลเมตร		300								300
- ตัวชี้วัดเชิงปริมาณ : ข้อมูลธรณีสารสนเทศแนวชายฝั่งได้รับการสำรวจ ศึกษา และจัดทำแผนที่การเปลี่ยนแปลงธรณีสารสนเทศแนวชายฝั่ง	กิโลเมตร		30								30
- ตัวชี้วัดเชิงปริมาณ : ข้อเสนอแนะแนวทางการใช้ประโยชน์เชิงพื้นที่ทางทะเลและชายฝั่ง	จังหวัด		1								1
- ตัวชี้วัดเชิงคุณภาพ : ข้อมูลธรณีวิทยาทางทะเลและชายฝั่งมีมาตรฐานและถูกต้องตามหลักวิชาการ	ร้อยละ		100								100




ยุทธศาสตร์จัดสรร-แผนงาน-เป้าประสงค์เชิงยุทธศาสตร์ เป้าหมายการให้บริการกระทรวง-เป้าหมายการให้บริการหน่วยงาน ผลผลิต/โครงการ-กิจกรรม	หน่วยนับ	รวมทั้งสิ้น		ไตรมาส 1 (ต.ค.- ธ.ค.)		ไตรมาส 2 (ม.ค.- มี.ค.)		ไตรมาส 3 (เม.ย.- มิ.ย.)		ไตรมาส 4 (ก.ค.- ก.ย.)	
		แผน	ผล	แผน	ผล	แผน	ผล	แผน	ผล	แผน	ผล
2.แผนการใช้จ่ายงบประมาณ (2.1+2.2+2.3)		40.4000	-	0.8835	-	36.6190	-	1.4500	-	1.4475	-
2.1 งบประมาณ		40.4000	-	0.8835	-	36.6190	-	1.4500	-	1.4475	-
1 : เสนอแนวทางการบริหารจัดการทางทะเลและชายฝั่ง		40.4000	-	0.8835	-	36.6190	-	1.4500	-	1.4475	-
- รายจ่ายลงทุน		33.5000	-	-	-	33.5000	-	-	-	-	-
- รายจ่ายประจำ		6.9000	-	0.8835	-	3.1190	-	1.4500	-	1.4475	-
- แผนงาน : แผนงานยุทธศาสตร์จัดการผลกระทบจากการเปลี่ยนแปลงสภาพภูมิอากาศ		29.1755	-	1.2696	-	10.5178	-	6.5091	-	10.8790	-
- เป้าหมาย : แผนงานยุทธศาสตร์จัดการผลกระทบจากการเปลี่ยนแปลงสภาพภูมิอากาศ		29.1755	-	1.2696	-	10.5178	-	6.5091	-	10.8790	-
- เป้าหมายการให้บริการกระทรวง : ส่งเสริมสังคมให้มีความพร้อมรับมือต่อการเปลี่ยนแปลงสภาพภูมิอากาศและธรณีพิบัติภัย		29.1755	-	1.2696	-	10.5178	-	6.5091	-	10.8790	-
- ตัวชี้วัดเชิงปริมาณ : ปริมาณก๊าซเรือนกระจกที่คาดว่าจะลดได้จากมาตรการลดก๊าซเรือนกระจกของประเทศไทย ไม่น้อยกว่า	ล้านตันคาร์บอนไดออกไซด์เทียบเท่า	51								51	
- ตัวชี้วัดเชิงปริมาณ : จำนวนโรงงานต้นแบบอุตสาหกรรมคาร์บอนต่ำ	โรงงาน	30				30					
- ตัวชี้วัดเชิงปริมาณ : จำนวนพื้นที่ต้นแบบที่ได้รับการพัฒนาศักยภาพในการป้องกันและลดผลกระทบจากการเปลี่ยนแปลงสภาพภูมิอากาศไม่น้อยกว่า	แห่ง	96						20		96	
- ตัวชี้วัดเชิงปริมาณ : ประชาชนในพื้นที่เป้าหมายมีความพร้อมรับมือกับธรณีพิบัติภัยไม่น้อยกว่า	ราย	1,400		100		520		580		200	
- เป้าหมายการให้บริการหน่วยงาน : ประชาชนและภาคีเครือข่ายในพื้นที่เสี่ยงภัย มีความพร้อมในการรับมือธรณีพิบัติภัย สามารถลดการสูญเสียที่อาจเกิดขึ้นต่อชีวิตและทรัพย์สินของประชาชน		29.1755	-	1.2696	-	10.5178	-	6.5091	-	10.8790	-
- ตัวชี้วัดเชิงปริมาณ : ประชาชนและภาคีเครือข่ายในพื้นที่เป้าหมาย มีความพร้อมรับมือกับธรณีพิบัติภัย ไม่น้อยกว่า	ราย	1,400		100		520		580		200	
- ตัวชี้วัดเชิงคุณภาพ : ประชาชนในพื้นที่เป้าหมาย มีความปลอดภัยในชีวิตจากธรณีพิบัติภัย	ร้อยละ	100								100	
โครงการที่ 1 : โครงการลดผลกระทบธรณีพิบัติภัยที่เกิดจากธรรมชาติและการเปลี่ยนแปลงสภาพภูมิอากาศ		29.1755	-	1.2696	-	10.5178	-	6.5091	-	10.8790	-
1. แผนการปฏิบัติงาน											
1.1 ตัวชี้วัด											
เชิงปริมาณ											
- ชุมชนในพื้นที่เสี่ยงภัยได้รับข้อมูลพื้นที่เสี่ยงภัยระดับชุมชน ไม่น้อยกว่า	ตำบล	75								75	
เชิงคุณภาพ											
- ชุมชนในพื้นที่เป้าหมาย มีแผน/แนวทางการลดผลกระทบจากธรณีพิบัติภัยดินถล่มระดับท้องถิ่น โดยใช้ข้อมูลพื้นที่เสี่ยงภัยดินถล่มระดับชุมชนเป็นฐาน ไม่น้อยกว่า	ร้อยละ	80								80	
1.2 กิจกรรมหลัก											
กิจกรรมที่ 1 : ลดผลกระทบด้านธรณีพิบัติภัย											
- ตัวชี้วัดเชิงปริมาณ : ชุมชนในพื้นที่เสี่ยงภัยได้รับข้อมูลพื้นที่เสี่ยงภัยระดับชุมชน ไม่น้อยกว่า	ตำบล	75								75	
- ตัวชี้วัดเชิงคุณภาพ : ชุมชนในพื้นที่เป้าหมาย มีแผน/แนวทางการลดผลกระทบจากธรณีพิบัติภัยดินถล่มระดับท้องถิ่น โดยใช้ข้อมูลพื้นที่เสี่ยงภัยดินถล่มระดับชุมชนเป็นฐาน ไม่น้อยกว่า	ร้อยละ	80								80	
2.แผนการใช้จ่ายงบประมาณ (2.1+2.2+2.3)		29.1755	-	1.2696	-	10.5178	-	6.5091	-	10.8790	-
2.1 งบประมาณ		29.1755	-	1.2696	-	10.5178	-	6.5091	-	10.8790	-
1 : ลดผลกระทบด้านธรณีพิบัติภัย		29.1755	-	1.2696	-	10.5178	-	6.5091	-	10.8790	-
- รายจ่ายประจำ		29.1755	-	1.2696	-	10.5178	-	6.5091	-	10.8790	-



ยุทธศาสตร์จัดสรร-แผนงาน-เป้าประสงค์เชิงยุทธศาสตร์ เป้าหมายการให้บริการกระทรวง-เป้าหมายการให้บริการหน่วยงาน ผลผลิต/โครงการ-กิจกรรม	หน่วยนับ	รวมทั้งสิ้น		ไตรมาส 1 (ต.ค.- ธ.ค.)		ไตรมาส 2 (ม.ค.- มี.ค.)		ไตรมาส 3 (เม.ย.- มิ.ย.)		ไตรมาส 4 (ก.ค.- ก.ย.)	
		แผน	ผล	แผน	ผล	แผน	ผล	แผน	ผล	แผน	ผล
แผนงาน : แผนงานยุทธศาสตร์เพื่อสนับสนุนด้านการสร้างการเติบโตบนคุณภาพชีวิตที่เป็นมิตรต่อสิ่งแวดล้อม		30.1583	-	1.8797	-	15.6401	-	5.5180	-	7.1205	-
เป้าหมาย : แผนงานยุทธศาสตร์เพื่อสนับสนุนด้านการสร้างการเติบโตบนคุณภาพชีวิตที่เป็นมิตรต่อสิ่งแวดล้อม		30.1583	-	1.8797	-	15.6401	-	5.5180	-	7.1205	-
เป้าหมายการให้บริการกระทรวง : สร้างการเติบโตบนสังคมสีเขียวและฐานทรัพยากรทางทะเลและชายฝั่งที่มีความหลากหลายทางชีวภาพ		30.1583	-	1.8797	-	15.6401	-	5.5180	-	7.1205	-
- ตัวชี้วัดเชิงปริมาณ : พื้นที่ป่าไม้ที่ได้รับการรักษา	ล้านไร่	102.4		102.4		102.4		102.4		102.4	
- ตัวชี้วัดเชิงปริมาณ : พื้นที่ป่าไม้ที่ทวงคืนได้	ไร่	140,000		30,250		39,750		25,200		44,800	
- ตัวชี้วัดเชิงปริมาณ : พื้นที่ป่าไม้เพิ่มขึ้น	ไร่	63,050		35,700		35,700		63,050		63,050	
- ตัวชี้วัดเชิงปริมาณ : ชนิดพันธุ์พืชและชนิดพันธุ์สัตว์ รวมทั้งชนิดที่ได้รับการอนุรักษ์ คุ้มครอง และบริหารจัดการ	ชนิด	358		238		268		308		358	
- ตัวชี้วัดเชิงปริมาณ : จัดหาที่ดินให้กับผู้ด้อยโอกาส	ไร่	202,000		500		60,500		30,000		111,000	
- ตัวชี้วัดเชิงปริมาณ : พื้นที่ป่าเศรษฐกิจเพิ่มขึ้น	ไร่	38,790		-		1,500		31,890		38,790	
เป้าหมายการให้บริการหน่วยงาน : หน่วยงานที่เกี่ยวข้องได้รับข้อมูลพื้นที่ที่มีศักยภาพในการทำเหมือง เพื่อกำหนดนโยบายบริหารจัดการทรัพยากรแร่ของประเทศ		21.0104	-	0.2379	-	11.9481	-	3.1080	-	5.7164	-
- ตัวชี้วัดเชิงปริมาณ : ข้อมูลศักยภาพแร่ในพื้นที่เป้าหมายมีการนำไปจำแนกเป็นพื้นที่ที่มีศักยภาพในการทำเหมืองเพื่อพิจารณากำหนดหรือพิจารณาตัดสินใจเชิงนโยบาย ไม่น้อยกว่า	ชนิดแร่	10		2		3		3		2	
- ตัวชี้วัดเชิงคุณภาพ : กลุ่มเป้าหมาย ทั้งหน่วยงานภาครัฐ องค์กรปกครองส่วนท้องถิ่น ภาคเอกชน ประชาชน และผู้มีส่วนได้เสีย เข้ามามีส่วนร่วมหรือรับทราบข้อมูลการจัดทำข้อเสนอเพื่อการบริหารจัดการแร่ ไม่น้อยกว่า	ร้อยละ	80		-		-		-		80	
โครงการที่ 1 : โครงการปฏิบัติการบริหารจัดการทรัพยากรแร่		21.0104	-	0.2379	-	11.9481	-	3.1080	-	5.7164	-
1. แผนการปฏิบัติงาน											
1.1 ตัวชี้วัด											
เชิงปริมาณ											
- พื้นที่ที่มีศักยภาพในการทำเหมืองที่มีเขตแหล่งแร่เพื่อการทำเหมืองภายใต้แผนแม่บทการบริหารจัดการแร่ พ.ศ. 2560-2564 ได้รับการศึกษา วิเคราะห์ และประเมิน ไม่น้อยกว่า	ล้านไร่	4		1		1		1		1	
เชิงคุณภาพ											
- พื้นที่ศักยภาพแร่ได้รับการจำแนกและกำหนดให้เป็นพื้นที่ที่มีศักยภาพในการทำเหมืองเพื่อกำหนดเป็นเขตแหล่งแร่เพื่อการทำเหมืองถูกต้องตามหลักวิชาการ	ร้อยละ	100		-		-		-		100	
1.2 กิจกรรมหลัก											
กิจกรรมที่ 1 : บริหารจัดการแร่ของประเทศ											
- ตัวชี้วัดเชิงปริมาณ : พื้นที่ที่มีศักยภาพในการทำเหมืองที่มีเขตแหล่งแร่เพื่อการทำเหมืองภายใต้แผนแม่บทการบริหารจัดการแร่	ล้านไร่	4		1		1		1		1	
- ตัวชี้วัดเชิงคุณภาพ : พื้นที่ศักยภาพแร่ได้รับการจำแนกและกำหนดให้เป็นพื้นที่ที่มีศักยภาพในการทำเหมืองเพื่อกำหนดเป็นเขตแหล่งแร่เพื่อการทำเหมืองถูกต้องตามหลักวิชาการ	ร้อยละ	100		-		-		-		100	
2.แผนการใช้จ่ายงบประมาณ (2.1+2.2+2.3)		21.0104	-	0.2379	-	11.9481	-	3.1080	-	5.7164	-
2.1 งบประมาณ		21.0104	-	0.2379	-	11.9481	-	3.1080	-	5.7164	-
1 : บริหารจัดการแร่ของประเทศ		21.0104	-	0.2379	-	11.9481	-	3.1080	-	5.7164	-
- รายจ่ายประจำ		21.0104	-	0.2379	-	11.9481	-	3.1080	-	5.7164	-



ยุทธศาสตร์จัดสรร-แผนงาน-เป้าประสงค์เชิงยุทธศาสตร์ เป้าหมายการให้บริการกระทรวง-เป้าหมายการให้บริการหน่วยงาน ผลผลิต/โครงการ-กิจกรรม	หน่วยนับ	รวมทั้งสิ้น		ไตรมาส 1 (ต.ค.- ธ.ค.)		ไตรมาส 2 (ม.ค.- มี.ค.)		ไตรมาส 3 (เม.ย.- มิ.ย.)		ไตรมาส 4 (ก.ค.- ก.ย.)	
		แผน	ผล	แผน	ผล	แผน	ผล	แผน	ผล	แผน	ผล
เป้าหมายการให้บริการหน่วยงาน : ประชาชนและหน่วยงานที่เกี่ยวข้องได้รับประโยชน์จากการพัฒนาอุทยานธรณี		9.1479	-	1.6418	-	3.6920	-	2.4100	-	1.4041	-
- ตัวชี้วัดเชิงปริมาณ : อุทยานธรณีได้รับการพัฒนากระดับเป็นอุทยานธรณีระดับโลก	แห่ง	1								1	
- ตัวชี้วัดเชิงคุณภาพ : อุทยานธรณีผ่านการประเมินตามหลักเกณฑ์ที่คณะกรรมการส่งเสริมการอนุรักษ์แหล่งธรณีวิทยา และจัดตั้งอุทยานธรณีที่กำหนด	ร้อยละ	100								100	
โครงการที่ 1 : โครงการอนุรักษ์และพัฒนาามรดกธรณีและอุทยานธรณี		9.1479	-	1.6418	-	3.6920	-	2.4100	-	1.4041	-
1. แผนการปฏิบัติงาน											
1.1 ตัวชี้วัด											
เชิงปริมาณ											
- พื้นที่ที่มีศักยภาพในการจัดตั้งอุทยานธรณีและอุทยานธรณี ได้รับการส่งเสริมและพัฒนา	พื้นที่	6								6	
เชิงคุณภาพ											
- แหล่งธรณีวิทยาผ่านการประเมินเป็นแหล่งมรดกธรณีตามหลักเกณฑ์ที่คณะกรรมการส่งเสริมการอนุรักษ์แหล่งธรณีวิทยา และจัดตั้งอุทยานธรณีที่กำหนด	ร้อยละ	100								100	
- อุทยานธรณีได้รับการส่งเสริมและพัฒนา ตามหลักเกณฑ์ของคณะกรรมการส่งเสริมการอนุรักษ์แหล่งธรณีวิทยา และจัดตั้งอุทยานธรณี และ/หรือเกณฑ์ของ UNESCO	ร้อยละ	100								100	
1.2 กิจกรรมหลัก											
กิจกรรมที่ 1 : อนุรักษ์และพัฒนาามรดกธรณี											
- ตัวชี้วัดเชิงปริมาณ : พื้นที่ที่มีศักยภาพในการจัดตั้งอุทยานธรณีและอุทยานธรณี ได้รับการส่งเสริมและพัฒนา	พื้นที่	6								6	
- ตัวชี้วัดเชิงคุณภาพ : แหล่งธรณีวิทยาผ่านการประเมินเป็นแหล่งมรดกธรณีตามหลักเกณฑ์ที่คณะกรรมการส่งเสริมการอนุรักษ์แหล่งธรณีวิทยาและจัดตั้งอุทยานธรณีที่กำหนด	ร้อยละ	100								100	
- ตัวชี้วัดเชิงคุณภาพ : อุทยานธรณีได้รับการส่งเสริมและพัฒนา ตามหลักเกณฑ์ของคณะกรรมการส่งเสริมการอนุรักษ์แหล่งธรณีวิทยาและจัดตั้งอุทยานธรณี และ/หรือเกณฑ์ของ UNESCO	ร้อยละ	100								100	
2.แผนการใช้จ่ายงบประมาณ (2.1+2.2+2.3)		9.1479	-	1.6418	-	3.6920	-	2.4100	-	1.4041	-
2.1 งบประมาณ		9.1479	-	1.6418	-	3.6920	-	2.4100	-	1.4041	-
1 : อนุรักษ์และพัฒนาามรดกธรณี		9.1479	-	1.6418	-	3.6920	-	2.4100	-	1.4041	-
- รายจ่ายประจำ		9.1479	-	1.6418	-	3.6920	-	2.4100	-	1.4041	-
แผนงาน : แผนงานพื้นฐานด้านการสร้างการเติบโตบนคุณภาพชีวิตที่เป็นมิตรต่อสิ่งแวดล้อม		233.9788	-	28.8706	-	97.5059	-	69.1041	-	38.4982	-
เป้าหมาย : แผนงานพื้นฐานด้านการสร้างการเติบโตบนคุณภาพชีวิตที่เป็นมิตรต่อสิ่งแวดล้อม		233.9788	-	28.8706	-	97.5059	-	69.1041	-	38.4982	-
เป้าหมายการให้บริการกระทรวง : สร้างการเติบโตบนสังคมสีเขียวและฐานทรัพยากรทางทะเลและชายฝั่งที่มีความหลากหลายทางชีวภาพ		233.9788	-	28.8706	-	97.5059	-	69.1041	-	38.4982	-
- ตัวชี้วัดเชิงปริมาณ : พื้นที่ป่าไม่ได้รับการรักษา	ล้านไร่	102.4		102.4		102.4		102.4		102.4	
- ตัวชี้วัดเชิงปริมาณ : พื้นที่ป่าไม้ที่หวงคืนได้	ไร่	140,000		30,250		39,750		25,200		44,800	
- ตัวชี้วัดเชิงปริมาณ : พื้นที่ป่าไม้เพิ่มขึ้น	ไร่	63,050		35,700		35,700		63,050		63,050	
- ตัวชี้วัดเชิงปริมาณ : ชนิดพันธุ์พืชและชนิดพันธุ์สัตว์ รวมทั้งชนิดแร่ที่ได้รับการอนุรักษ์ คุ้มครอง และบริหารจัดการ	ชนิด	358		238		268		308		358	
- ตัวชี้วัดเชิงปริมาณ : จัดหาที่ดินให้กับผู้ด้อยโอกาส	ไร่	202,000		500		60,500		30,000		111,000	
- ตัวชี้วัดเชิงปริมาณ : พื้นที่ป่าเศรษฐกิจเพิ่มขึ้น	ไร่	38,790		-		1,500		31,890		38,790	



ยุทธศาสตร์จัดสรร-แผนงาน-เป้าประสงค์เชิงยุทธศาสตร์ เป้าหมายการให้บริการกระทรวง-เป้าหมายการให้บริการหน่วยงาน ผลผลิต/โครงการ-กิจกรรม	หน่วยนับ	รวมทั้งสิ้น		ไตรมาส 1 (ต.ค.- ธ.ค.)		ไตรมาส 2 (ม.ค.- มี.ค.)		ไตรมาส 3 (เม.ย.- มิ.ย.)		ไตรมาส 4 (ก.ค.- ก.ย.)	
		แผน	ผล	แผน	ผล	แผน	ผล	แผน	ผล	แผน	ผล
เป้าหมายการให้บริการหน่วยงาน : ประชาชน และหน่วยงานที่เกี่ยวข้องได้รับประโยชน์จากกรอบอนุรักษ์และจัดการทรัพยากรธรณี		233.9788	-	28.8706	-	97.5059	-	69.1041	-	38.4982	-
- ตัวชี้วัดเชิงปริมาณ : หน่วยงานที่เกี่ยวข้องได้รับข้อเสนอการบริหารจัดการทรัพยากรธรณี มีการนำไปพิจารณากำหนดหรือพิจารณาตัดสินใจเชิงนโยบาย	เรื่อง	2		-		-		-		2	
- ตัวชี้วัดเชิงปริมาณ : ชุมชนและเจ้าหน้าที่ของรัฐในพื้นที่เป้าหมายเฝ้าระวังความรู้อันตรายจากภัยพิบัติไปบริหารจัดการในพื้นที่	แห่ง	2		-		-		-		2	
- ตัวชี้วัดเชิงปริมาณ : แหล่งซากดึกดำบรรพ์ตามกฎหมายได้รับการบริหารจัดการ	แห่ง	1		-		-		-		1	
- ตัวชี้วัดเชิงคุณภาพ : ชุมชนและเจ้าหน้าที่ของรัฐมีความรู้ความเข้าใจด้านซากดึกดำบรรพ์ ไม่น้อยกว่า	ร้อยละ	90		-		-		-		90	
ผลผลิตที่ 1 : การบริหารจัดการทรัพยากรธรณี		233.9788	-	28.8706	-	97.5059	-	69.1041	-	38.4982	-
1. แผนการปฏิบัติงาน											
1.1 ตัวชี้วัด											
เชิงปริมาณ											
- พื้นที่เป้าหมายข้อมูลพื้นฐานทรัพยากรธรณีเพื่อการบริหารจัดการทรัพยากรธรณี	จังหวัด	2		-		-		-		2	
- จำนวนนโยบาย / แผน / มาตรการ / แนวทางการ บริหารจัดการทรัพยากรธรณี	เรื่อง	2		-		-		-		2	
- จำนวนแหล่งซากดึกดำบรรพ์ที่ได้รับการประกาศเขตตามกฎหมาย	แห่ง	1		-		-		-		1	
- จำนวนซากดึกดำบรรพ์ที่ได้ขึ้นทะเบียน	ตัวอย่าง	30		-		-		-		30	
- จำนวนแหล่งเรียนรู้ พิพิธภัณฑ์ซากดึกดำบรรพ์ ธรณีวิทยา และธรรมชาติวิทยา ได้รับการพัฒนา/ จัดตั้ง	แห่ง	1		-		-		-		1	
- จำนวนผู้รับบริการด้านธรณีวิทยาและทรัพยากรธรณี	ราย	500,000		125,000		130,000		130,000		115,000	
- ชุมชนและเจ้าหน้าที่ของรัฐในพื้นที่เป้าหมายได้รับองค์ความรู้ด้านซากดึกดำบรรพ์	แห่ง	2		-		-		-		2	
เชิงคุณภาพ											
- ชุมชนและเจ้าหน้าที่ของรัฐมีความรู้ความเข้าใจด้านซากดึกดำบรรพ์ ไม่น้อยกว่า	ร้อยละ	90		-		-		-		90	
1.2 กิจกรรมหลัก											
กิจกรรมที่ 1 : สำรวจและประเมินสถานภาพทรัพยากรธรณี											
- ตัวชี้วัดเชิงปริมาณ : พื้นที่เป้าหมายข้อมูลพื้นฐานทรัพยากรธรณีเพื่อการบริหารจัดการทรัพยากรธรณี	จังหวัด	2		-		-		-		2	
กิจกรรมที่ 2 : จัดทำนโยบาย แผน มาตรการ และแนวทางการบริหารจัดการทรัพยากรธรณี											
- ตัวชี้วัดเชิงปริมาณ : จำนวนนโยบาย / แผน / มาตรการ / แนวทางการ บริหารจัดการทรัพยากรธรณี	เรื่อง	2		-		-		-		2	
กิจกรรมที่ 3 : จัดการซากดึกดำบรรพ์ ธรณีวิทยา และธรรมชาติวิทยา											
- ตัวชี้วัดเชิงปริมาณ : จำนวนแหล่งซากดึกดำบรรพ์ที่ได้รับการประกาศเขตตามกฎหมาย	แห่ง	1		-		-		-		1	
- ตัวชี้วัดเชิงปริมาณ : จำนวนซากดึกดำบรรพ์ที่ได้ขึ้นทะเบียน	ตัวอย่าง	30		-		-		-		30	
- ตัวชี้วัดเชิงปริมาณ : จำนวนแหล่งเรียนรู้ พิพิธภัณฑ์ซากดึกดำบรรพ์ ธรณีวิทยา และธรรมชาติวิทยา ได้รับการพัฒนา/ จัดตั้ง	แห่ง	1		-		-		-		1	
- ตัวชี้วัดเชิงปริมาณ : จำนวนผู้รับบริการด้านธรณีวิทยาและทรัพยากรธรณี	ราย	500,000		125,000		130,000		130,000		115,000	
- ตัวชี้วัดเชิงปริมาณ : ชุมชนและเจ้าหน้าที่ของรัฐในพื้นที่เป้าหมายได้รับองค์ความรู้ด้านซากดึกดำบรรพ์	แห่ง	2		-		-		-		2	
- ตัวชี้วัดเชิงคุณภาพ : ชุมชนและเจ้าหน้าที่ของรัฐมีความรู้ความเข้าใจด้านซากดึกดำบรรพ์ ไม่น้อยกว่า	ร้อยละ	90		-		-		-		90	
กิจกรรมที่ 4 : ศึกษา วิจัย พัฒนาองค์ความรู้ และบริการข้อมูล ความรู้ ด้านทรัพยากรธรณีและธรณีวิทยา											
กิจกรรมที่ 5 : บริหารระบบสารสนเทศธรณีวิทยาและทรัพยากรธรณี											
2.แผนการใช้จ่ายงบประมาณ (2.1+2.2+2.3)		233.9788	-	28.8706	-	97.5059	-	69.1041	-	38.4982	-
2.1 งบประมาณ		233.9788	-	28.8706	-	97.5059	-	69.1041	-	38.4982	-
1 : สำรวจและประเมินสถานภาพทรัพยากรธรณี		15.7042	-	1.7391	-	7.3822	-	4.0722	-	2.5107	-
- รายจ่ายประจำ		15.7042	-	1.7391	-	7.3822	-	4.0722	-	2.5107	-

ยุทธศาสตร์จัดสรร-แผนงาน-เป้าประสงค์เชิงยุทธศาสตร์ เป้าหมายการให้บริการกระทรวง-เป้าหมายการให้บริการหน่วยงาน ผลผลิต/โครงการ-กิจกรรม	หน่วยนับ	รวมทั้งสิ้น		ไตรมาส 1 (ต.ค.- ธ.ค.)		ไตรมาส 2 (ม.ค.- มี.ค.)		ไตรมาส 3 (เม.ย.- มิ.ย.)		ไตรมาส 4 (ก.ค.- ก.ย.)	
		แผน	ผล	แผน	ผล	แผน	ผล	แผน	ผล	แผน	ผล
2 : จัดทำนโยบาย แผน มาตรการ และแนวทางการบริหารจัดการทรัพยากรธรณี		3.0000	-	0.3142	-	1.4387	-	1.0180	-	0.2291	-
- รายจ่ายประจำ		3.0000	-	0.3142	-	1.4387	-	1.0180	-	0.2291	-
3 : จัดการซากดึกดำบรรพ์ ธรณีวิทยา และธรณีสัณฐานวิทยา		107.1492	-	9.6826	-	52.8488	-	25.5534	-	19.0644	-
- รายจ่ายลงทุน		48.3177	-	2.7031	-	22.5966	-	11.5090	-	11.5090	-
- รายจ่ายประจำ		58.8315	-	6.9795	-	30.2522	-	14.0444	-	7.5554	-
4 : ศึกษา วิจัย พัฒนาองค์ความรู้ และบริการข้อมูล ความรู้ ด้านทรัพยากรธรณีและธรณีวิทยา		97.7556	-	16.7660	-	30.6612	-	35.9855	-	14.3429	-
- รายจ่ายลงทุน		24.8087	-	-	-	4.4059	-	20.4028	-	-	-
- รายจ่ายประจำ		72.9469	-	16.7660	-	26.2553	-	15.5827	-	14.3429	-
5 : บริหารระบบสารสนเทศธรณีวิทยาและทรัพยากรธรณี		10.3698	-	0.3687	-	5.1750	-	2.4750	-	2.3511	-
- รายจ่ายลงทุน		1.2960	-	-	-	1.2960	-	-	-	-	-
- รายจ่ายประจำ		9.0738	-	0.3687	-	3.8790	-	2.4750	-	2.3511	-
แผนงาน : แผนงานบุคลากรภาครัฐ		218.9394	-	53.7177	-	66.3661	-	50.1769	-	48.6787	-
เป้าหมาย : แผนงานบุคลากรภาครัฐ (ด้านการสร้างการเติบโตบนคุณภาพชีวิตที่เป็นมิตรต่อสิ่งแวดล้อม)		218.9394	-	53.7177	-	66.3661	-	50.1769	-	48.6787	-
เป้าหมายการให้บริการกระทรวง : สร้างการเติบโตบนสังคมสีเขียวและฐานทรัพยากรทางทะเลและชายฝั่งที่มีความหลากหลายทางชีวภาพ		218.9394	-	53.7177	-	66.3661	-	50.1769	-	48.6787	-
- ตัวชี้วัดเชิงปริมาณ : พื้นที่ป่าไม่ได้รับการรักษา	ล้านไร่	102.4	-	102.4	-	102.4	-	102.4	-	102.4	-
- ตัวชี้วัดเชิงปริมาณ : พื้นที่ป่าไม่ที่หวงคืนได้	ไร่	140,000	-	30,250	-	39,750	-	25,200	-	44,800	-
- ตัวชี้วัดเชิงปริมาณ : พื้นที่ป่าไม่เพิ่มขึ้น	ไร่	63,050	-	35,700	-	35,700	-	63,050	-	63,050	-
- ตัวชี้วัดเชิงปริมาณ : ซบดพันธุพืชและชนิดพันธุ์สัตว์ รวมทั้งชนิดแร่ที่ได้รับการอนุรักษ์ คุ่มครอง และบริหารจัดการ	ชนิด	358	-	238	-	268	-	308	-	358	-
- ตัวชี้วัดเชิงปริมาณ : จัดหาที่ดินให้กับผู้ด้อยโอกาส	ไร่	202,000	-	500	-	60,500	-	30,000	-	111,000	-
- ตัวชี้วัดเชิงปริมาณ : พื้นที่ป่าเศรษฐกิจเพิ่มขึ้น	ไร่	38,790	-	-	-	1,500	-	31,890	-	38,790	-
เป้าหมายการให้บริการหน่วยงาน : ประชาชน และหน่วยงานที่เกี่ยวข้องได้รับประโยชน์จากการอนุรักษ์และจัดการทรัพยากรธรณี		218.9394	-	53.7177	-	66.3661	-	50.1769	-	48.6787	-
- ตัวชี้วัดเชิงปริมาณ : หน่วยงานที่เกี่ยวข้องได้รับข้อเสนอการบริหารจัดการทรัพยากรธรณี มีการนำไปพิจารณากำหนดหรือพิจารณาตัดสินใจเชิงนโยบาย	เรื่อง	2	-	-	-	-	-	-	-	2	-
- ตัวชี้วัดเชิงปริมาณ : ชุมชนและเจ้าท่าแห่งของรัฐในพื้นที่เป้าหมายนำองค์ความรู้ด้านซากดึกดำบรรพ์ ไปบริหารจัดการในพื้นที่	แห่ง	2	-	-	-	-	-	-	-	2	-
- ตัวชี้วัดเชิงปริมาณ : แหล่งซากดึกดำบรรพ์ตามกฎหมายได้รับการบริหารจัดการ	แห่ง	1	-	-	-	-	-	-	-	1	-
- ตัวชี้วัดเชิงคุณภาพ : ชุมชนและเจ้าท่าแห่งของรัฐมีความรู้ความเข้าใจด้านซากดึกดำบรรพ์ ไม่น้อยกว่า	ร้อยละ	90	-	-	-	-	-	-	-	90	-
ผลผลิตที่ 1 : รายการค่าใช้จ่ายบุคลากรภาครัฐ อนุรักษ์ ป่าและป้องกันทรัพยากรธรรมชาติ		218.9394	-	53.7177	-	66.3661	-	50.1769	-	48.6787	-
1. แผนการปฏิบัติงาน											
1.1 ตัวชี้วัด											
1.2 กิจกรรมหลัก											
กิจกรรมที่ 1 : อนุรักษ์ ป่าและป้องกันทรัพยากรธรรมชาติ											
2.แผนการใช้จ่ายงบประมาณ (2.1+2.2+2.3)		218.9394	-	53.7177	-	66.3661	-	50.1769	-	48.6787	-
2.1 งบประมาณ		218.9394	-	53.7177	-	66.3661	-	50.1769	-	48.6787	-
1 : อนุรักษ์ ป่าและป้องกันทรัพยากรธรรมชาติ		218.9394	-	53.7177	-	66.3661	-	50.1769	-	48.6787	-
- รายจ่ายประจำ		218.9394	-	53.7177	-	66.3661	-	50.1769	-	48.6787	-

แบบจัดทำแผน / รายงานผลการปฏิบัติงานและการใช้จ่ายงบประมาณ ประจำปีงบประมาณ พ.ศ. 2563

คำชี้แจงเพิ่มเติม :

ปัญหาและอุปสรรค :



ผู้รายงาน : ณัฐพร วรรณ
(นางสุภาภรณ์ วรรณ)

ตำแหน่ง : ผู้อำนวยการส่วนแผนและประเมินผล
วัน/เดือน/ปี : 21 ก.พ. 2563 โทร:

[Signature]
หัวหน้าส่วนราชการ / รัฐวิสาหกิจ : (นายสมหมาย เศรษฐ) (.....)
(..... อธิบดีกรมทรัพย์สินทางปัญญา.....)
ตำแหน่ง :
วัน/เดือน/ปี : 21 ก.พ. 2563 โทร:

สำหรับสำนักงานงบประมาณเท่านั้น :

(1) แสดงความเห็น/ข้อสังเกต

ผู้พิจารณา : [Signature]
ตำแหน่ง : (นางสาวรัตติยา กิ่งตะปัด)
วัน/เดือน/ปี : นักวิเคราะห์งบประมาณชำนาญการพิเศษ โทร:

ผู้ให้ความเห็นชอบ : [Signature]
ตำแหน่ง : (นายยุทธนา สายชนกร)
วัน/เดือน/ปี : ผู้อำนวยการกองจัดทำงบประมาณด้านเศรษฐกิจ โทร:

แบบจัดทำแผน / รายงานผลการใช้จ่ายงบประมาณ ผลผลิต/โครงการ จำแนกตามรายจ่าย ประจำปีงบประมาณ พ.ศ. 2563

แบบ สป.302

กระทรวง : กระทรวงทรัพยากรธรรมชาติและสิ่งแวดล้อม

รหัส 09000

ส่วนราชการ/รัฐวิสาหกิจ

รายงานแผน

ส่วนราชการ/รัฐวิสาหกิจ : กรมทรัพยากรธรณี

รหัส 09005

งบกลาง

รายงานผล

แผนงาน : แผนงานยุทธศาสตร์สร้างการเติบโตอย่างยั่งยืนบนสังคมเศรษฐกิจภาคทะเล

รหัส 46

เป้าหมายการให้บริการกระทรวง : สร้างการเติบโตบนสังคมสีเขียวและฐานทรัพยากรทางทะเลและชายฝั่ง

รหัส 61

ที่มีความหลากหลายทางชีวภาพ

ผลผลิต /โครงการ : โครงการสำรวจธรณีวิทยาเพื่อการบริหารจัดการทางทะเลและชายฝั่ง

รหัส 00-0210

รหัสบัญชีตามโครงสร้าง ผลผลิต /โครงการ

รหัส 46-011

หน่วย : ล้านบาท (ทศนิยม 4 ตำแหน่ง)

ประเภทรายจ่าย รายการ	รวมทั้งสิ้น		ไตรมาส 1 (ต.ค. - ธ.ค.)		ไตรมาส 2 (ม.ค. - มี.ค.)		ไตรมาส 3 (เม.ย. - มิ.ย.)		ไตรมาส 4 (ก.ค. - ก.ย.)	
	แผน	ผล	แผน	ผล	แผน	ผล	แผน	ผล	แผน	ผล
3. งบลงทุน	33.5000	-	-	-	33.5000	-	-	-	-	-
ครุภัณฑ์	33.5000	-	-	-	33.5000	-	-	-	-	-
5. งบรายจ่ายอื่น	6.9000	-	0.8835	-	3.1190	-	1.4500	-	1.4475	-
ค่าใช้จ่ายในการสำรวจธรณีวิทยาเพื่อการบริหารจัดการทางทะเลและชายฝั่ง	6.9000	-	0.8835	-	3.1190	-	1.4500	-	1.4475	-
รวมเงินงบประมาณ(1+2+3+4+5)	40.4000	-	0.8835	-	36.6190	-	1.4500	-	1.4475	-

ผู้รายงาน.....

(นางสุภาภรณ์ วรรณภ)

ตำแหน่ง : ผู้อำนวยการส่วนแผนและประเมินผล

วัน/เดือน/ปี : 21 ก.พ. 2563



แบบจัดทำแผน / รายงานผลการใช้จ่ายงบประมาณ ผลผลิต/โครงการ จำแนกตามรายจ่าย ประจำปีงบประมาณ พ.ศ. 2563

แบบ สป.302

กระทรวง : กระทรวงทรัพยากรธรรมชาติและสิ่งแวดล้อม

รหัส 09000

ส่วนราชการ/รัฐวิสาหกิจ
 งบกลาง

รายงานแผน
 รายงานผล

ส่วนราชการ/รัฐวิสาหกิจ : กรมทรัพยากรธรณี

รหัส 09005

แผนงาน : แผนงานยุทธศาสตร์จัดการผลกระทบจากการเปลี่ยนแปลงสภาพภูมิอากาศ

รหัส 48

เป้าหมายการให้บริการกระทรวง : ส่งเสริมสังคมให้มีความพร้อมรับมือต่อการเปลี่ยนแปลงสภาพภูมิอากาศ

รหัส 64

และธรณีพิบัติภัย

ผลผลิต /โครงการ : โครงการลดผลกระทบธรณีพิบัติภัยที่เกิดจากธรรมชาติและการเปลี่ยนแปลงสภาพภูมิอากาศ

รหัส 00-0106

รหัสบัญชีตามโครงสร้าง ผลผลิต /โครงการ

รหัส 48-008

หน่วย : ล้านบาท (ทศนิยม 4 ตำแหน่ง)


ประเภทรายจ่าย รายการ	รวมทั้งสิ้น		ไตรมาส 1 (ต.ค. - ธ.ค.)		ไตรมาส 2 (ม.ค. - มี.ค.)		ไตรมาส 3 (เม.ย. - มิ.ย.)		ไตรมาส 4 (ก.ค. - ก.ย.)	
	แผน	ผล	แผน	ผล	แผน	ผล	แผน	ผล	แผน	ผล
งบรายจ่ายอื่น	29.1755	-	1.2696	-	10.5178	-	6.5091	-	10.8790	-
ค่าจ้างจัดทำข้อมูลพื้นที่เสี่ยงภัยดินถล่มระดับชุมชน	14.2755	-	-	-	2.8551	-	3.5688	-	7.8516	-
ค่าใช้จ่ายในการลดผลกระทบธรณีพิบัติภัยที่เกิดจากธรรมชาติและการเปลี่ยนแปลงสภาพภูมิอากาศ	14.9000	-	1.2696	-	7.6627	-	2.9403	-	3.0274	-
รวมเงินงบประมาณ(1+2+3+4+5)	29.1755	-	1.2696	-	10.5178	-	6.5091	-	10.8790	-

ผู้รายงาน.....*สุภาภรณ์ วรรณ*.....

(นางสุภาภรณ์ วรรณ)

ตำแหน่ง : ผู้อำนวยการส่วนแผนและประเมินผล

วัน/เดือน/ปี : 21 ก.พ. 2563



แบบจัดทำแผน / รายงานผลการใช้จ่ายงบประมาณ ผลผลิต/โครงการ จำแนกตามงบรายจ่าย ประจำปีงบประมาณ พ.ศ. 2563

แบบ สป.302

กระทรวง : กระทรวงทรัพยากรธรรมชาติและสิ่งแวดล้อม รหัส 09000

ส่วนราชการ/รัฐวิสาหกิจ : กรมทรัพยากรธรณี รหัส 09005

แผนงาน : แผนงานยุทธศาสตร์เพื่อสนับสนุนด้านการสร้างการเติบโตบนคุณภาพชีวิตที่เป็นมิตรต่อสิ่งแวดล้อม รหัส 50

เป้าหมายการให้บริการกระทรวง : สร้างการเติบโตบนสังคมสีเขียวและฐานทรัพยากรทางทะเลและชายฝั่ง รหัส 61

ที่มีความหลากหลายทางชีวภาพ

ผลผลิต /โครงการ : โครงการปฏิรูปการบริหารจัดการทรัพยากรแร่ รหัส 00-0104

รหัสบัญชีตามโครงสร้าง ผลผลิต /โครงการ รหัส 50-006

ส่วนราชการ/รัฐวิสาหกิจ
 งบกลาง

รายงานแผน
 รายงานผล

หน่วย : ล้านบาท (ทศนิยม 4 ตำแหน่ง)

ประเภทรายจ่าย รายการ	รวมทั้งสิ้น		ไตรมาส 1 (ต.ค. - ธ.ค.)		ไตรมาส 2 (ม.ค. - มี.ค.)		ไตรมาส 3 (เม.ย. - มิ.ย.)		ไตรมาส 4 (ก.ค. - ก.ย.)	
	แผน	ผล	แผน	ผล	แผน	ผล	แผน	ผล	แผน	ผล
5. งบรายจ่ายอื่น	21.0104	-	0.2379	-	11.9481	-	3.1080	-	5.7184	-
ค่าใช้จ่ายในการปฏิรูปการบริหารจัดการทรัพยากรแร่	11.9520	-	0.2379	-	6.5121	-	3.1080	-	2.0940	-
ค่าจ้างศึกษาและประเมินสิ่งแวดล้อมระดับยุทธศาสตร์เพื่อการบริหารจัดการแร่โพแทช	9.0584	-	-	-	5.4360	-	-	-	3.6224	-
รวมเงินงบประมาณ(1+2+3+4+5)	21.0104	-	0.2379	-	11.9481	-	3.1080	-	5.7184	-

ผู้รายงาน.....

(นางสุภาภรณ์ วรรณก)

ตำแหน่ง : ผู้อำนวยการส่วนแผนและประเมินผล

วัน/เดือน/ปี : 21 ก.พ. 2563



แบบจัดทำแผน / รายงานผลการใช้จ่ายงบประมาณ ผลผลิต/โครงการ จำแนกตามงบรายจ่าย ประจำปีงบประมาณ พ.ศ. 2563

แบบ สป.302

กระทรวง : กระทรวงทรัพยากรธรรมชาติและสิ่งแวดล้อม รหัส 09000

ส่วนราชการ/รัฐวิสาหกิจ : กรมทรัพยากรธรณี รหัส 09005

แผนงาน : แผนงานยุทธศาสตร์เพื่อสนับสนุนด้านการสร้างการเติบโตบนคุณภาพชีวิตที่เป็นมิตรต่อสิ่งแวดล้อม รหัส 50

เป้าหมายการให้บริการกระทรวง : สร้างการเติบโตบนสังคมสีเขียวและฐานทรัพยากรทางทะเลและชายฝั่ง รหัส 61

ที่มีความหลากหลายทางชีวภาพ

ผลผลิต /โครงการ : โครงการอนุรักษ์และพัฒนามรดกธรณีและอุทยานธรณี รหัส 00-0209

รหัสบัญชีตามโครงสร้าง ผลผลิต /โครงการ รหัส 50-010

ส่วนราชการ/รัฐวิสาหกิจ
 งบกลาง

รายงานแผน
 รายงานผล

หน่วย : ล้านบาท (ทศนิยม 4 ตำแหน่ง)


ประเภทรายจ่าย รายการ	รวมทั้งสิ้น		ไตรมาส 1 (ต.ค. - ธ.ค.)		ไตรมาส 2 (ม.ค. - มี.ค.)		ไตรมาส 3 (เม.ย. - มิ.ย.)		ไตรมาส 4 (ก.ค. - ก.ย.)	
	แผน	ผล	แผน	ผล	แผน	ผล	แผน	ผล	แผน	ผล
5. งบรายจ่ายอื่น	9.1479	-	1.6418	-	3.6920	-	2.4100	-	1.4041	-
ค่าใช้จ่ายในการอนุรักษ์และพัฒนามรดกทางธรณี และอุทยานธรณี	6.7559	-	1.6418	-	3.2000	-	1.2100	-	0.7041	-
ค่าใช้จ่ายในการสำรวจศึกษาแหล่งมรดกธรณีประเภทถ้ำเพื่อการบริหารจัดการอย่างยั่งยืน	2.3920	-	-	-	0.4920	-	1.2000	-	0.7000	-
รวมเงินงบประมาณ(1+2+3+4+5)	9.1479	-	1.6418	-	3.6920	-	2.4100	-	1.4041	-

ผู้รายงาน.....

(นางสุภาภรณ์ วรรณก)

ตำแหน่ง : ผู้อำนวยการส่วนแผนและประเมินผล

วัน/เดือน/ปี : 21 ก.พ. 2563



แบบจัดทำแผน / รายงานผลการใช้จ่ายงบประมาณ ผลผลิต/โครงการ จำแนกตามงบรายจ่าย ประจำปีงบประมาณ พ.ศ. 2563

แบบ สปจ.302

กระทรวง : กระทรวงทรัพยากรธรรมชาติและสิ่งแวดล้อม

รหัส 09000

ส่วนราชการ/รัฐวิสาหกิจ

รายงานแผน

ส่วนราชการ/รัฐวิสาหกิจ : กรมทรัพยากรธรณี

รหัส 09005

งบกลาง

รายงานผล

แผนงาน : แผนงานพื้นฐานด้านการสร้างการเติบโตบนคุณภาพชีวิตที่เป็นมิตรต่อสิ่งแวดล้อม

รหัส 51

เป้าหมายการให้บริการกระทรวง : สร้างการเติบโตบนสังคมสีเขียวและฐานทรัพยากรทางทะเลและชายฝั่ง

รหัส 61

ที่มีความหลากหลายทางชีวภาพ

ผลผลิต /โครงการ : การบริหารจัดการทรัพยากรธรณี

รหัส 01-0000

รหัสบัญชีตามโครงสร้าง ผลผลิต /โครงการ

รหัส 51-001

หน่วย : ล้านบาท (ทศนิยม 4 ตำแหน่ง)

ประเภทรายจ่าย รายการ	รวมทั้งสิ้น		ไตรมาส 1 (ต.ค. -ธ.ค.)		ไตรมาส 2 (ม.ค. -มี.ค.)		ไตรมาส 3 (เม.ย. -มิ.ย.)		ไตรมาส 4 (ก.ค. - ก.ย.)	
	แผน	ผล	แผน	ผล	แผน	ผล	แผน	ผล	แผน	ผล
2. งบดำเนินงาน	118.7539	-	20.7841	-	51.1372	-	27.8185	-	19.0141	-
ค่าตอบแทน ใช้สอยและวัสดุ	90.3304	-	16.3470	-	41.1797	-	20.5038	-	12.2999	-
ค่าสาธารณูปโภค	28.4235	-	4.4371	-	9.9575	-	7.3147	-	6.7142	-
3. งบลงทุน	74.4224	-	2.7031	-	28.2985	-	31.9118	-	11.5090	-
ครุภัณฑ์	48.7013	-	-	-	28.2985	-	20.4028	-	-	-
สิ่งก่อสร้าง	25.7211	-	2.7031	-	-	-	11.5090	-	11.5090	-
4. งบอุดหนุน	2.1513	-	-	-	2.1513	-	-	-	-	-
อุดหนุนทั่วไป	2.1513	-	-	-	2.1513	-	-	-	-	-
เงินอุดหนุนเงินสมทบเพื่อดำเนินงานของคณะกรรมการประสานงาน เกี่ยวกับสำรวจทรัพยากรธรณีในภูมิภาคเอเชียตะวันออกเฉียงใต้	1.2400	-	-	-	1.2400	-	-	-	-	-
เงินอุดหนุนค่าบำรุงองค์การแผนที่ธรณีวิทยาโลก	0.0525	-	-	-	0.0525	-	-	-	-	-
เงินอุดหนุนค่าบำรุงสมาคมธรณีวิทยาสากล	0.0217	-	-	-	0.0217	-	-	-	-	-
เงินอุดหนุนค่าบำรุงสถาบันพิพิธภัณฑ์ระหว่างประเทศ	0.0280	-	-	-	0.0280	-	-	-	-	-
เงินบำรุงประจำปีเพื่อชำระแก่องค์กรพื้นดินห้องทะเลระหว่างประเทศ และเงิน Working Capital Fund	0.8091	-	-	-	0.8091	-	-	-	-	-


ประเภทรายจ่าย รายการ	รวมทั้งสิ้น		ไตรมาส 1 (ต.ค. - ธ.ค.)		ไตรมาส 2 (ม.ค. - มี.ค.)		ไตรมาส 3 (เม.ย. - มิ.ย.)		ไตรมาส 4 (ก.ค. - ก.ย.)	
	แผน	ผล	แผน	ผล	แผน	ผล	แผน	ผล	แผน	ผล
5. งบรายจ่ายอื่น	38.8512		5.3834		15.9189		9.3738		7.9751	
ค่าใช้จ่ายในการเดินทางไปราชการต่างประเทศชั่วคราว	5.7350	-	0.4679	-	2.0666	-	1.5258	-	1.6747	-
ค่าใช้จ่ายในการจัดประชุมความร่วมมือการสำรวจธรณีวิทยาบริเวณชายแดนไทย - มาเลเซีย	0.4000	-	-	-	-	-	-	-	0.4000	-
ค่าใช้จ่ายในการคุ้มครองแหล่งและซากดึกดำบรรพ์	11.8000	-	0.8485	-	5.9519	-	2.6496	-	2.3500	-
ค่าใช้จ่ายในการพัฒนาคุณภาพการบริหารจัดการภาครัฐ กรมทรัพยากรธรณี	3.0750	-	0.6352	-	1.2295	-	1.2103	-	-	-
ค่าใช้จ่ายในการจัดประชุมคณะกรรมการประสานงานเกี่ยวกับสำรวจทรัพยากรธรณีในภูมิภาคเอเชียตะวันออกเฉียงใต้ (CCOP)	2.5000	-	2.2948	-	0.2052	-	-	-	-	-
ค่าใช้จ่ายในการเสริมสร้างความตระหนักในการใช้ประโยชน์ทรัพยากรธรณีและธรณีวิทยา	1.3470	-	-	-	-	-	0.8082	-	0.5388	-
ค่าใช้จ่ายในการสำรวจข้อมูลพื้นฐานด้านธรณีวิทยาและทรัพยากรธรณี	9.1000	-	1.1370	-	5.2674	-	1.5823	-	1.1133	-
ค่าใช้จ่ายในการจัดประชุมความร่วมมือเครือข่ายเพื่อการบริหารจัดการด้านธรณีวิทยาและทรัพยากรธรณี	0.3500	-	-	-	-	-	-	-	0.3500	-
ค่าจ้างศึกษาพฤติกรรมกรรมการเลื่อนตัวของรอยเลื่อนที่คาดว่าจะมีพลังรอยเลื่อนเหล่านั้น	3.9942	-	-	-	1.1983	-	1.5976	-	1.1983	-
ค่าใช้จ่ายในการจัดประชุมความร่วมมือทางวิชาการด้านธรณีวิทยาและทรัพยากรธรณี ไทย - จีน	0.3500	-	-	-	-	-	-	-	0.3500	-
รวมเงินงบประมาณ(1+2+3+4+5)	233.9788		28.8706		97.5059		69.1041		38.4982	

ผู้รายงาน.....*นางสุภาภรณ์ วรรณ*

(นางสุภาภรณ์ วรรณ)

ตำแหน่ง : ผู้อำนวยการส่วนแผนและประเมินผล

วัน/เดือน/ปี : 21 ก.พ. 2563



แบบจัดทำแผน / รายงานผลการใช้จ่ายงบประมาณ ผลผลิต / โครงการ จำแนกตามงบรายจ่าย ประจำปีงบประมาณ พ.ศ. 2563

แบบ สป.302

กระทรวง : กระทรวงทรัพยากรธรรมชาติและสิ่งแวดล้อม รหัส 09000

ส่วนราชการ/รัฐวิสาหกิจ : กรมทรัพยากรธรณี รหัส 09005

แผนงาน : แผนงานบุคลากรภาครัฐ รหัส 14

เป้าหมายการให้บริการกระทรวง : สร้างการเติบโตบนสังคมสีเขียวและฐานทรัพยากรทางทะเลและชายฝั่ง
ที่มีความหลากหลายทางชีวภาพ รหัส 61

ผลผลิต / โครงการ : รายการค่าใช้จ่ายบุคลากรภาครัฐ อนุรักษ์ ป่าไม้ และป้องกันทรัพยากรธรรมชาติ รหัส 05-0000

รหัสบัญชีตามโครงสร้าง ผลผลิต / โครงการ รหัส 14-005

รายงานแผน
 รายงานผล

หน่วย : ล้านบาท (ทศนิยม 4 ตำแหน่ง)


ประเภทรายจ่าย รายการ	รวมทั้งสิ้น		ไตรมาส 1 (ต.ค. - ธ.ค.)		ไตรมาส 2 (ม.ค. - มี.ค.)		ไตรมาส 3 (เม.ย. - มิ.ย.)		ไตรมาส 4 (ก.ค. - ก.ย.)	
	แผน	ผล	แผน	ผล	แผน	ผล	แผน	ผล	แผน	ผล
1. งบบุคลากร	215.0387	-	52.8587	-	65.2664	-	49.1513	-	47.7603	-
เงินเดือนและค่าจ้างประจำ	158.3466	-	38.6864	-	51.0941	-	34.9790	-	33.5871	-
ค่าตอบแทนพนักงานราชการ	56.6901	-	14.1723	-	14.1723	-	14.1723	-	14.1732	-
2. งบดำเนินงาน	3.9027	-	0.8590	-	1.0997	-	1.0256	-	0.9184	-
ค่าตอบแทน ใช้น้อยและวัสดุ	3.9027	-	0.8590	-	1.0997	-	1.0256	-	0.9184	-
รวมเงินงบประมาณ(1+2+3+4+5)	218.9394	-	53.7177	-	66.3661	-	50.1769	-	48.6787	-

ผู้รายงาน..... *Manaw Janta*

(นางสุภาภรณ์ วรรณก)

ตำแหน่ง : ผู้อำนวยการส่วนแผนและประเมินผล

วัน/เดือน/ปี : 21 ก.พ. 2563



แบบจัดทำแผน/รายงานผลการจัดซื้อจัดจ้างครุภัณฑ์ ที่ดิน สิ่งก่อสร้าง ที่จัดสรรงบประมาณในงบลงทุน ประจำปีงบประมาณ พ.ศ. 2563

แบบ สป.302/1 - รายละเอียด

กระทรวง : กระทรวงทรัพยากรธรรมชาติและสิ่งแวดล้อม

รหัส 09000

ส่วนราชการ/รัฐวิสาหกิจ

รายงานแผน

ส่วนราชการ/รัฐวิสาหกิจ : กรมทรัพยากรธรณี

รหัส 09005

งบกลาง

รายงานผล

แผนงาน : แผนงานยุทธศาสตร์สร้างการเติบโตอย่างยั่งยืนบนสังคมเศรษฐกิจภาคทะเล

รหัส 48

เป้าหมายการให้บริการกระทรวง : สร้างการเติบโตบนสังคมสีเขียวและฐานทรัพยากรทางทะเลและชายฝั่ง

รหัส 61

ที่มีความหลากหลายทางชีวภาพ

ผลผลิต/โครงการ : โครงการสำรวจธรณีวิทยาเพื่อการบริหารจัดการทางทะเลและชายฝั่ง


รหัส 00-0210

รหัสบัญชีตามโครงสร้าง ผลผลิต /โครงการ

รหัส 48-011

หน่วย : ล้านบาท (ทศนิยม 4 ตำแหน่ง)

ประเภทรายจ่าย รายการ	สถานภาพ	แผน ผล	รวมทั้งสิ้น	ไตรมาส 1	ไตรมาส 1			ไตรมาส 2	ไตรมาส 2			ไตรมาส 3	ไตรมาส 3			ไตรมาส 4	ไตรมาส 4		
					ต.ค.	พ.ย.	ธ.ค.		ม.ค.	ก.พ.	มี.ค.		เม.ย.	พ.ค.	มิ.ย.		ก.ค.	ส.ค.	ก.ย.
รวมทั้งสิ้น	การใช้จ่าย	แผน	33.5000				33.5000			33.5000									
ครุภัณฑ์ : รายการปีเดียว	การใช้จ่าย	แผน	33.5000				33.5000			33.5000									
ครุภัณฑ์ที่มีราคาต่อหน่วยตั้งแต่ 1 ล้านบาทขึ้นไป	การใช้จ่าย	แผน	33.5000				33.5000			33.5000									
กิจกรรม : เสนอแนวทางการบริหารจัดการทางทะเลและชายฝั่ง รายการ : เครื่องปั้นที่ภาพทาสีด้วยสีน้ำเงินและสีทองบนผนัง ทะเล ชนิดหลายช่องรับสัญญาณ พร้อมอุปกรณ์ กรมทรัพยากรธรณี แขวงทุ่งพญาไท เขตราชเทวี กรุงเทพมหานคร (1 ชุด) <กรุงเทพมหานคร>[*งานจ้างเหมา]	สถานะ	แผน	C				B.1.6			B.1.6	C	C							
	การใช้จ่าย	แผน	30.0000				30.0000			30.0000									
หมายเหตุ																			
กิจกรรม : เสนอแนวทางการบริหารจัดการทางทะเลและชายฝั่ง รายการ : เครื่องมือวัดขนาดตะกอนแขวนลอยและความเข้มข้นของตะกอน แขวนลอยในแม่น้ำและทะเล ด้วยคลื่นเลเซอร์ พร้อมอุปกรณ์ กรมทรัพยากรธรณี แขวงทุ่งพญาไท เขตราชเทวี กรุงเทพมหานคร (1 ชุด) <กรุงเทพมหานคร>[*งานจ้างเหมา]	สถานะ	แผน	C				B.1.6			B.1.6	C	C							
	การใช้จ่าย	แผน	3.5000				3.5000			3.5000									
หมายเหตุ																			



ผู้รายงาน *[Signature]*

(นางสุภาภรณ์ วรรณ)

ตำแหน่ง : ผู้อำนวยการส่วนแผนและประเมินผล


วันเดือนปี : 21 ก.พ. 2563

หมายเหตุ*

- สภามหาวิทยาลัยเชียงใหม่
- A = ย้ายไปดำเนินการ
 - B.1.1. = จ้างเหมา >> สักรางออกแบบ / กำหนดทุกลักษณะ spec
 - B.1.2. = จ้างเหมา >> แบบสถาปัตย์ / or แล้วยัง / กำหนดครุภัณฑ์
 - B.1.3. = จ้างเหมา >> ประเภทประกวด / ประเภทจัดซื้อจัดจ้าง
 - B.1.4. = จ้างเหมา >> เปิดซอง / Auction, e-market, e-bidding
 - B.1.5. = จ้างเหมา >> อนุมัติ ผลการจัดซื้อ จัดจ้าง (รองลงมาถึงสัญญา)
 - B.1.6. = จ้างเหมา >> ลงนามสัญญา
 - B.2.1. = งานดำเนินการเอง >> ทำสิ่งสำรวจออกแบบ / กำหนดแต่ละส่วนในการ
 - B.2.2. = งานดำเนินการเอง >> มีเอกสารดำเนินการแล้ว
 - C. = เริ่มก่อสร้าง / เริ่มดำเนินการ
 - D.1.1. = ยกเลิก-โอน >> โอนเปลี่ยนแปลง สรภ.
 - D.1.2. = ยกเลิก-โอน >> โอนเปลี่ยนแปลง สรภ.
 - D.1.3. = ยกเลิก-โอน >> ยกเลิก
 - D.2. = เหลือจ่าย - D.2.1 = เหลือจ่าย-โอน >> โอนเปลี่ยนแปลง สรภ.
 - D.2.2. = เหลือจ่าย-โอน >> โอนเปลี่ยนแปลง สรภ.

Progress การดำเนินงาน

ยังไม่ดำเนินการ
1% - 26%
26% - 60%
61% - 75%
76% - 90%
100%



แบบจัดทำแผน/รายงานผลการจัดซื้อจัดจ้างครุภัณฑ์ ที่ดิน สิ่งก่อสร้าง ที่จัดสรรงบประมาณในงบลงทุน ประจำปีงบประมาณ พ.ศ. 2563

แบบ สป.302/1 - รายละเอียด

กระทรวง : กระทรวงทรัพยากรธรรมชาติและสิ่งแวดล้อม

รหัส 09000



ส่วนราชการ/รัฐวิสาหกิจ



รายงานแผน

ส่วนราชการ/รัฐวิสาหกิจ : กรมทรัพยากรธรณี

รหัส 09005



งบกลาง



รายงานผล

แผนงาน : แผนงานพื้นฐานด้านการสร้างการเติบโตบนคุณภาพชีวิตที่เป็นมิตรต่อสิ่งแวดล้อม

รหัส 61

เป้าหมายการให้บริการกระทรวง : สร้างการเติบโตบนสังคมสีเขียวและฐานทรัพยากรทางทะเลและชายฝั่ง

รหัส 61

ที่มีความหลากหลายทางชีวภาพ

ผลผลิต/โครงการ : การบริหารจัดการทรัพยากรธรณี


รหัส 01-0000

รหัสบัญชีตามโครงสร้าง ผลผลิต /โครงการ


รหัส 61-001

หน่วย : ล้านบาท (ทศนิยม 4 ตำแหน่ง)


ประเภทรายจ่าย รายการ	สถานภาพ	แผน ผล	รวมทั้งสิ้น	ไตรมาส 1	ไตรมาส 1			ไตรมาส 2	ไตรมาส 2			ไตรมาส 3	ไตรมาส 3			ไตรมาส 4	ไตรมาส 4			
					ต.ค.	พ.ย.	ธ.ค.		ม.ค.	ก.พ.	มี.ค.		เม.ย.	พ.ค.	มิ.ย.		ก.ค.	ส.ค.	ก.ย.	
รวมทั้งสิ้น	การใช้จ่าย	แผน	74.4224	2.7031			2.7031	28.2885			28.2885	31.9118	3.4028			28.6090	11.5090			11.5090
	การใช้จ่าย	ผล																		
ครุภัณฑ์ : รายการปีเดียว	การใช้จ่าย	แผน	48.7013					28.2885			28.2885	20.4028	3.4028			17.0000				
	การใช้จ่าย	ผล																		
ครุภัณฑ์ที่มีราคาต่อหน่วยต่ำกว่า 1 ล้านบาท	การใช้จ่าย	แผน	2.7354					2.7354			2.7354									
	การใช้จ่าย	ผล																		
กิจกรรม : จัดการซากดึกดำบรรพ์ ธรณีวิทยา และธรรมชาติวิทยา รายการ : เครื่องปรับอากาศแบบแยกส่วนแบบตั้งพื้น หรือแบบแขวน (ระบบ Inverter) ขนาด 40,000 บีทียู พิกัดพื้นที่สิรินธร ตำบลโนนบุรี อำเภอสหัสขันธ์ จังหวัดกาฬสินธุ์ [6 เครื่อง] <จังหวัดกาฬสินธุ์>[*งานจ้างเหมา]	สถานะ	แผน	C					B.1.6			B.1.6	C	C							
	สถานะ	ผล																		
	การใช้จ่าย	แผน	0.3762					0.3762			0.3762									
	การใช้จ่าย	ผล																		
หมายเหตุ																				
กิจกรรม : จัดการซากดึกดำบรรพ์ ธรณีวิทยา และธรรมชาติวิทยา รายการ : โต๊ะปฏิบัติงานพร้อมเก้าอี้ ขนาด 120x600x75 ซม. พิกัดพื้นที่ซากดึกดำบรรพ์ ธรณีวิทยาและธรรมชาติวิทยา ตำบลท่าข้าม อำเภอพนมไพร จังหวัดสุราษฎร์ธานี [7 ชุด] <จังหวัดสุราษฎร์ธานี>[*งานจ้างเหมา]	สถานะ	แผน	C					B.1.6			B.1.6	C	C							
	สถานะ	ผล																		
	การใช้จ่าย	แผน	0.0434					0.0434			0.0434									
	การใช้จ่าย	ผล																		
หมายเหตุ																				
กิจกรรม : จัดการซากดึกดำบรรพ์ ธรณีวิทยา และธรรมชาติวิทยา รายการ : ตู้ปันเลื่อนกระจกพร้อมขลวงตู้ปันเลื่อน 5 ฟุต ขนาด 149x40.6x87.2 นิ้ว พิกัดพื้นที่ซากดึกดำบรรพ์ ธรณีวิทยาและธรรมชาติ วิทยา ตำบลท่าข้าม อำเภอเมืองพนมไพร จังหวัดสุราษฎร์ธานี [10 ตู้] <จังหวัดสุราษฎร์ธานี>[*งานจ้างเหมา]	สถานะ	แผน	C					B.1.6			B.1.6	C	C							
	สถานะ	ผล																		
	การใช้จ่าย	แผน	0.0480					0.0480			0.0480									
	การใช้จ่าย	ผล																		
หมายเหตุ																				




ประเภทรายจ่าย รายการ	สถานภาพ	แผน	รวมทั้งสิ้น	ไตรมาส 1	ไตรมาส 1			ไตรมาส 2	ไตรมาส 2			ไตรมาส 3	ไตรมาส 3			ไตรมาส 4	ไตรมาส 4		
					ด.ค.	พ.ย.	ธ.ค.		ม.ค.	ก.พ.	มี.ค.		เม.ย.	พ.ค.	มิ.ย.		ก.ค.	ส.ค.	ก.ย.
กิจกรรม : จัดการซากตึกดำบรรพ์ ธรณีวิทยา และธรรมชาติวิทยา รายการ : ตู้ปลาเลื่อนกระจกทรงสูง ขนาด 91.4x45.7x183 ซม. พิพิธภัณฑ์ซากดึกดำบรรพ์ ธรณีวิทยาและธรรมชาติวิทยา ตำบลท่าข้าม อำเภอพุนพิน จังหวัดสุราษฎร์ธานี [4 ตัว] <จังหวัดสุราษฎร์ธานี>[*งานจ้างเหมา]	สถานะ	แผน	C				B.1.6			B.1.6	C	C							
		ผล																	
	การใช้จ่าย	แผน	0.0208	-	-	-	-	0.0208	-	-	0.0208	-	-	-	-	-	-	-	-
		ผล																	
หมายเหตุ																			
กิจกรรม : จัดการซากตึกดำบรรพ์ ธรณีวิทยา และธรรมชาติวิทยา รายการ : โต๊ะประชุมทรงแคบรูปสี่เหลี่ยม พร้อมเก้าอี้ 10 ตัว พิพิธภัณฑ์ซากดึกดำบรรพ์ ธรณีวิทยาและธรรมชาติวิทยา ตำบลท่าข้าม อำเภอเมืองพุนพิน จังหวัดสุราษฎร์ธานี [1 ชุด] <จังหวัดสุราษฎร์ธานี>[*งานจ้างเหมา]	สถานะ	แผน	C				B.1.6			B.1.6	C	C							
		ผล																	
	การใช้จ่าย	แผน	0.0478	-	-	-	-	0.0478	-	-	0.0478	-	-	-	-	-	-	-	-
		ผล																	
หมายเหตุ																			
กิจกรรม : บริหารระบบสารสนเทศธรณีวิทยาและทรัพยากรธรณี รายการ : อุปกรณ์กระจายสัญญาณ (L3 Switch) ขนาด 12 ช่อง ทดแทน สำหรับระบบเครือข่ายคอมพิวเตอร์ กรมทรัพยากรธรณี แขวงทุ่งพญาไท เขตราชเทวี กรุงเทพมหานคร [1 เครื่อง] <กรุงเทพมหานคร>[*งานจ้างเหมา]	สถานะ	แผน	C				B.1.6			B.1.6	C	C							
		ผล																	
	การใช้จ่าย	แผน	0.4200	-	-	-	-	0.4200	-	-	0.4200	-	-	-	-	-	-	-	-
		ผล																	
หมายเหตุ																			
กิจกรรม : บริหารระบบสารสนเทศธรณีวิทยาและทรัพยากรธรณี รายการ : อุปกรณ์กระจายสัญญาณ (L2 Switch) ขนาด 24 ช่อง ทดแทน สำหรับระบบเครือข่ายคอมพิวเตอร์ กรมทรัพยากรธรณี แขวงทุ่งพญาไท เขตราชเทวี กรุงเทพมหานคร [6 เครื่อง] <กรุงเทพมหานคร>[*งานจ้างเหมา]	สถานะ	แผน	C				B.1.6			B.1.6	C	C							
		ผล																	
	การใช้จ่าย	แผน	0.4800	-	-	-	-	0.4800	-	-	0.4800	-	-	-	-	-	-	-	-
		ผล																	
หมายเหตุ																			
กิจกรรม : บริหารระบบสารสนเทศธรณีวิทยาและทรัพยากรธรณี รายการ : เครื่องคอมพิวเตอร์ สำหรับงานสำนักงาน * (จอแสดงภาพขนาดไม่ใหญ่กว่า 19 นิ้ว) กรมทรัพยากรธรณี แขวงทุ่งพญาไท เขตราชเทวี กรุงเทพมหานคร [20 เครื่อง] <กรุงเทพมหานคร>[*งานจ้างเหมา]	สถานะ	แผน	C				B.1.6			B.1.6	C	C							
		ผล																	
	การใช้จ่าย	แผน	0.3200	-	-	-	-	0.3200	-	-	0.3200	-	-	-	-	-	-	-	-
		ผล																	
หมายเหตุ																			
กิจกรรม : บริหารระบบสารสนเทศธรณีวิทยาและทรัพยากรธรณี รายการ : ชุดโปรแกรมระบบปฏิบัติการสำหรับเครื่องคอมพิวเตอร์ และเครื่องคอมพิวเตอร์โน้ตบุ๊ก แบบลิขสิทธิ์การใช้งานประเภทติดตั้งมาจากโรงงาน (OEM) ที่มีลิขสิทธิ์ถูกต้องตามกฎหมาย กรมทรัพยากรธรณี แขวงทุ่งพญาไท เขตราชเทวี กรุงเทพมหานคร [20 ชุด] <กรุงเทพมหานคร>[*งานจ้างเหมา]	สถานะ	แผน	C				B.1.6			B.1.6	C	C							
		ผล																	
	การใช้จ่าย	แผน	0.0760	-	-	-	-	0.0760	-	-	0.0760	-	-	-	-	-	-	-	-
		ผล																	
หมายเหตุ																			



ประเภทรายจ่าย รายการ	สถานภาพ	แผน ผล	รวมทั้งสิ้น	ไตรมาส 1	ไตรมาส 1			ไตรมาส 2	ไตรมาส 2			ไตรมาส 3	ไตรมาส 3			ไตรมาส 4	ไตรมาส 4		
					ต.ค.	พ.ย.	ธ.ค.		ม.ค.	ก.พ.	มี.ค.		เม.ย.	พ.ค.	มิ.ย.		ก.ค.	ส.ค.	ก.ย.
กิจกรรม : ศึกษา วิจัย พัฒนาองค์ความรู้ และบริการข้อมูล ความรู้ ด้านทรัพยากรธรรมชาติและธรณีวิทยา รายการ : เครื่องปรับอากาศแบบแยกส่วน แบบตั้งพื้นหรือแบบแขวน ขนาด 26,000 บีทียู กรมทรัพยากรธรณี แขวงทุ่งพญาไท เขตราชเทวี กรุงเทพมหานคร (10 เครื่อง) <กรุงเทพมหานคร>[*งานจ้างเหมา]	สถานะ	แผน	C				B.1.6			B.1.6	C	C							
		ผล																	
	การใช้จ่าย	แผน	0.3600	-	-	-	-	0.3600	-	-	0.3600	-	-	-	-	-	-	-	-
		ผล	-	-	-	-	-	-	-	-	-	-	-	-	-	-	-	-	-
หมายเหตุ																			
กิจกรรม : ศึกษา วิจัย พัฒนาองค์ความรู้ และบริการข้อมูล ความรู้ ด้านทรัพยากรธรรมชาติและธรณีวิทยา รายการ : เครื่องปรับอากาศแบบแยกส่วน แบบตั้งพื้นหรือแบบแขวน ขนาด 36,000 บีทียู กรมทรัพยากรธรณี แขวงทุ่งพญาไท เขตราชเทวี กรุงเทพมหานคร (10 เครื่อง) <กรุงเทพมหานคร>[*งานจ้างเหมา]	สถานะ	แผน	C				B.1.6			B.1.6	C	C							
		ผล																	
	การใช้จ่าย	แผน	0.4700	-	-	-	-	0.4700	-	-	0.4700	-	-	-	-	-	-	-	-
		ผล	-	-	-	-	-	-	-	-	-	-	-	-	-	-	-	-	-
หมายเหตุ																			
กิจกรรม : ศึกษา วิจัย พัฒนาองค์ความรู้ และบริการข้อมูล ความรู้ ด้านทรัพยากรธรรมชาติและธรณีวิทยา รายการ : เครื่องปรับอากาศแบบแยกส่วน แบบตั้งพื้นหรือแบบแขวน ขนาด 40,000 บีทียู กรมทรัพยากรธรณี แขวงทุ่งพญาไท เขตราชเทวี กรุงเทพมหานคร (1 เครื่อง) <กรุงเทพมหานคร>[*งานจ้างเหมา]	สถานะ	แผน	C				B.1.6			B.1.6	C	C							
		ผล																	
	การใช้จ่าย	แผน	0.0512	-	-	-	-	0.0512	-	-	0.0512	-	-	-	-	-	-	-	-
		ผล	-	-	-	-	-	-	-	-	-	-	-	-	-	-	-	-	-
หมายเหตุ																			
กิจกรรม : ศึกษา วิจัย พัฒนาองค์ความรู้ และบริการข้อมูล ความรู้ ด้านทรัพยากรธรรมชาติและธรณีวิทยา รายการ : เครื่องวัดความเป็นกรด-ด่าง แบบตั้งโต๊ะ กรมทรัพยากรธรณี แขวงทุ่งพญาไท เขตราชเทวี กรุงเทพมหานคร (1 เครื่อง) <กรุงเทพมหานคร>[*งานจ้างเหมา]	สถานะ	แผน	C				B.1.6			B.1.6	C	C							
		ผล																	
	การใช้จ่าย	แผน	0.0220	-	-	-	-	0.0220	-	-	0.0220	-	-	-	-	-	-	-	-
		ผล	-	-	-	-	-	-	-	-	-	-	-	-	-	-	-	-	-
หมายเหตุ																			
ครุภัณฑ์ที่มีราคาต่อหน่วยตั้งแต่ 1 ล้านบาทขึ้นไป		การใช้จ่าย	แผน	46.9659	-	-	-	26.5631	-	-	25.5631	20.4028	3.4028	-	-	17.0000	-	-	
ผล	-		-	-	-	-	-	-	-	-	-	-	-	-	-	-	-		
กิจกรรม : จัดการซากดึกดำบรรพ์ ธรณีวิทยา และธรรมชาติวิทยา รายการ : ระบบปรับอากาศ พืชภัณฑ์สถานแห่งชาติธรณีวิทยาเฉลิมพระเกียรติ ตำบลคลองห้า อำเภอคลองหลวง จังหวัดปทุมธานี (1 งาน) <จังหวัดปทุมธานี>[*งานจ้างเหมา]	สถานะ	แผน	C				B.1.6			B.1.6	C	C							
		ผล																	
	การใช้จ่าย	แผน	18.9690	-	-	-	-	18.9690	-	-	18.9690	-	-	-	-	-	-	-	
		ผล	-	-	-	-	-	-	-	-	-	-	-	-	-	-	-	-	
หมายเหตุ																			
กิจกรรม : จัดการซากดึกดำบรรพ์ ธรณีวิทยา และธรรมชาติวิทยา รายการ : ระบบกักเก็บน้ำประปาศูนย์กลางสถานแห่งชาติธรณีวิทยาเฉลิมพระ เกียรติ ตำบลคลองห้า อำเภอคลองหลวง จังหวัดปทุมธานี (1 ระบบ) <จังหวัดปทุมธานี>[*งานจ้างเหมา]	สถานะ	แผน	C				B.1.6			B.1.6	C	C							
		ผล																	
	การใช้จ่าย	แผน	1.6689	-	-	-	-	1.6689	-	-	1.6689	-	-	-	-	-	-	-	
		ผล	-	-	-	-	-	-	-	-	-	-	-	-	-	-	-	-	



ประเภทรายจ่าย รายการ	สถานภาพ	แผน ผล	รวมทั้งสิ้น	ไตรมาส 1			ไตรมาส 2	ไตรมาส 2			ไตรมาส 3	ไตรมาส 3			ไตรมาส 4	ไตรมาส 4		
				ไตรมาส 1	ไตรมาส 1	ไตรมาส 1		ไตรมาส 2	ไตรมาส 2	ไตรมาส 2		ไตรมาส 3	ไตรมาส 3	ไตรมาส 3		ไตรมาส 4	ไตรมาส 4	ไตรมาส 4
				ต.ค.	พ.ย.	ธ.ค.		ม.ค.	ก.พ.	มี.ค.		เม.ย.	พ.ค.	มิ.ย.		ก.ค.	ส.ค.	ก.ย.
หมายเหตุ																		
กิจกรรม : จัดการซากสัตว์ค่านับรวม ธรณีวิทยา และธรรมชาติวิทยา รายการ : เครื่องถ่ายเทดาวเทียม (GNSS) ระบบ 2 ความถี่พร้อมอุปกรณ์ กรมทรัพยากรธรณี แขวงทุ่งพญาไท เขตราชเทวี กรุงเทพมหานคร [1 ชุด] <กรุงเทพมหานคร>[*งานจ้างเหมา]	สถานะ	แผน	C				B.1.6			B.1.6	C	C						
		ผล																
	การใช้จ่าย	แผน	1.4226	-	-	-	-	1.4226	-	-	1.4226	-	-	-	-	-	-	-
		ผล	-	-	-	-	-	-	-	-	-	-	-	-	-	-	-	-
หมายเหตุ																		
กิจกรรม : ศึกษา วิจัย พัฒนาองค์ความรู้ และบริการข้อมูล ความรู้ ด้านทรัพยากรธรณีและธรณีวิทยา รายการ : ระบบตู้สาขาโทรศัพท์อัตโนมัติ กรมทรัพยากรธรณี แขวงทุ่งพญาไท เขตราชเทวี กรุงเทพมหานคร [1 ระบบ] <กรุงเทพมหานคร>[*งานจ้างเหมา]	สถานะ	แผน	C				B.1.6			B.1.6	C	C						
		ผล																
	การใช้จ่าย	แผน	1.6586	-	-	-	-	1.6586	-	-	1.6586	-	-	-	-	-	-	-
		ผล	-	-	-	-	-	-	-	-	-	-	-	-	-	-	-	-
หมายเหตุ																		
กิจกรรม : ศึกษา วิจัย พัฒนาองค์ความรู้ และบริการข้อมูล ความรู้ ด้านทรัพยากรธรณีและธรณีวิทยา รายการ : รถบรรทุก (ดีเซล) ขนาด 1 ตัน ปริมาตรรถบรรทุกไม่เกิน 2,400 ซีซี หรือกำลังเครื่องยนต์สูงสุดไม่เกิน 110 กิโลวัตต์ ขับเคลื่อน 4 ล้อ แบบดับเบิลแบริด พร้อมหลังคาไฟเบอร์กลาสหรือเหล็ก กรมทรัพยากรธรณี แขวงทุ่งพญาไท เขตราชเทวี กรุงเทพมหานคร [2 คัน]	สถานะ	แผน	C				B.1.6			B.1.6	C	C						
		ผล																
	การใช้จ่าย	แผน	2.1148	-	-	-	-	-	-	-	2.1148	2.1148	-	-	-	-	-	-
		ผล	-	-	-	-	-	-	-	-	-	-	-	-	-	-	-	-
หมายเหตุ																		
กิจกรรม : ศึกษา วิจัย พัฒนาองค์ความรู้ และบริการข้อมูล ความรู้ ด้านทรัพยากรธรณีและธรณีวิทยา รายการ : รถโดยสารขนาด 12 ที่นั่ง (ดีเซล) ปริมาตรรถบรรทุกไม่เกิน 2,400 ซีซี หรือกำลังเครื่องยนต์สูงสุดไม่เกิน 90 กิโลวัตต์ กรมทรัพยากรธรณี แขวงทุ่งพญาไท เขตราชเทวี กรุงเทพมหานคร [1 คัน]	สถานะ	แผน	C				B.1.6			B.1.6	C	C						
		ผล																
	การใช้จ่าย	แผน	1.2880	-	-	-	-	-	-	-	1.2880	1.2880	-	-	-	-	-	-
		ผล	-	-	-	-	-	-	-	-	-	-	-	-	-	-	-	-
หมายเหตุ																		
กิจกรรม : ศึกษา วิจัย พัฒนาองค์ความรู้ และบริการข้อมูล ความรู้ ด้านทรัพยากรธรณีและธรณีวิทยา รายการ : เครื่องบดหยบ (Diso Mill) พร้อมอุปกรณ์ กรมทรัพยากรธรณี แขวงทุ่งพญาไท เขตราชเทวี กรุงเทพมหานคร [1 ชุด] <กรุงเทพมหานคร>[*งานจ้างเหมา]	สถานะ	แผน	C				B.1.6			B.1.6	C	C						
		ผล																
	การใช้จ่าย	แผน	1.8442	-	-	-	-	1.8442	-	-	1.8442	-	-	-	-	-	-	-
		ผล	-	-	-	-	-	-	-	-	-	-	-	-	-	-	-	-
หมายเหตุ																		
กิจกรรม : ศึกษา วิจัย พัฒนาองค์ความรู้ และบริการข้อมูล ความรู้ ด้านทรัพยากรธรณีและธรณีวิทยา รายการ : เครื่องวิเคราะห์ธาตุด้วยรังสีเอกซ์ พร้อมกล้องจุลทรรศน์ อิเล็กตรอนแบบส่องกราดพร้อมอุปกรณ์ กรมทรัพยากรธรณี แขวงทุ่งพญาไท เขตราชเทวี กรุงเทพมหานคร [1 ชุด] <กรุงเทพมหานคร>[*งานจ้างเหมา]	สถานะ	แผน	C				B.1.6			B.1.6	C	C						
		ผล																
	การใช้จ่าย	แผน	17.0000	-	-	-	-	-	-	-	17.0000	-	-	17.0000	-	-	-	-
		ผล	-	-	-	-	-	-	-	-	-	-	-	-	-	-	-	-
หมายเหตุ																		




หมายเหตุ*

- สถาปัตยกรรมดั้งเดิม
- A = ยี่สิบต้นปีแรก
 - B.1.1 = จ้างเหมา >> สักรวจออกแบบ / สักรวดค่างกับและ spec
 - B.1.2 = จ้างเหมา >> แบบรูปรายการ /lot แล้วเสร็จ /กำหนดราคากลาง
 - B.1.3 = จ้างเหมา >> งบประมาณประกวด /ประกาศจัดซื้อจัดจ้าง
 - B.1.4 = จ้างเหมา >> เปิดซอง /e-Auction ,e-market ,e-bidding
 - B.1.5 = จ้างเหมา >> อนุมัติ ผลการจัดซื้อ จัดจ้าง (รองลงมาสัญญา)
 - B.1.6 = จ้างเหมา >> ลงนามสัญญา
 - B.2.1 = งานดำเนินการเอง >> กำกับสร้างออกแบบ /กำหนดราคากลาง
 - B.2.2 = งานดำเนินการเอง >> มีผลดำเนินการแล้ว
 - C. e เริ่มก่อสร้าง /เริ่มดำเนินการ
 - D.1.1 = ยกลิก-ไอ >> ไอเปลี่ยนแปลง สรภ.
 - D.1.2 = ยกลิก-ไอ >> ไอเปลี่ยนแปลง สรภ.
 - D.1.3 = ยกลิก-ไอ >> ยกลิก
 - D.2 = เทลิจาย - D.2.1 = เทลิจาย-ไอ >> ไอเปลี่ยนแปลง สรภ.
 - D.2.2 = เทลิจาย-ไอ >> ไอเปลี่ยนแปลง สรภ.

Progress การดำเนินงาน

ยังไม่ดำเนินงาน
1% - 25%
26% - 50%
51% - 75%
76% - 99%
100%



แบบจัดทำแผน / รายงานผลการปฏิบัติงานและการใช้จ่ายงบประมาณ ประจำปีงบประมาณ พ.ศ. 2563

งบส่วนราชการ / รัฐวิสาหกิจ
 งบกลาง

แบบ สป.301 (แผนบูรณาการ)

กระทรวง : กระทรวงทรัพยากรธรรมชาติและสิ่งแวดล้อม

รหัส : 09000

จัดทำแผน

ส่วนราชการ/รัฐวิสาหกิจ : กรมทรัพยากรธรณี


รหัส : 09005

รายงานผล

หน่วย : ล้านบาท (ทศนิยม 4 ตำแหน่ง)

แผนงาน-เป้าหมาย-แนวทางการดำเนินงาน ผลผลิต/โครงการ-กิจกรรม	หน่วยนับ	รวมทั้งสิ้น		ไตรมาส 1 (ต.ค.- ธ.ค.)		ไตรมาส 2 (ม.ค.- มี.ค.)		ไตรมาส 3 (เม.ย.- มิ.ย.)		ไตรมาส 4 (ก.ค.- ก.ย.)	
		แผน	ผล	แผน	ผล	แผน	ผล	แผน	ผล	แผน	ผล
รวมเงินงบประมาณทั้งสิ้น		14.8725	-	0.3440	-	8.4108	-	5.9992	-	0.1185	-
แผนงาน : แผนงานบูรณาการสร้างรายได้จากการท่องเที่ยว		14.8725	-	0.3440	-	8.4108	-	5.9992	-	0.1185	-
ผลสัมฤทธิ์และประโยชน์ที่คาดว่าจะได้รับ (ระดับแผนงานบูรณาการ : ตามหน่วยงานเจ้าภาพ)											
ผลสัมฤทธิ์ : ลดความเหลื่อมล้ำโดยการขยายตัวของรายได้จากการท่องเที่ยวชุมชน											
- ตัวชี้วัดเชิงปริมาณ : ลดความเหลื่อมล้ำโดยการขยายตัวของรายได้จากการท่องเที่ยวชุมชนเพิ่มขึ้นจากปีที่ผ่านมา ข้อมูลในพื้นที่ชุมชนขององค์การบริหารการพัฒนาพื้นที่พิเศษเพื่อการท่องเที่ยวอย่างยั่งยืน (องค์การมหาชน)	ร้อยละ	5								5	
เป้าหมาย : 4.1 สัดส่วนรายได้จากการท่องเที่ยวของเมืองรองเพิ่มขึ้น		14.8725	-	0.3440	-	8.4108	-	5.9992	-	0.1185	-
- ตัวชี้วัดเชิงคุณภาพ : สัดส่วนรายได้จากการท่องเที่ยวของเมืองหลักและเมืองรอง 90:10	สัดส่วน	90/10								90/10	
แนวทางการดำเนินงาน : 4.1.1 ท่องเที่ยวเชิงสร้างสรรค์และวัฒนธรรม		14.8725	-	0.3440	-	8.4108	-	5.9992	-	0.1185	-
- ตัวชี้วัดเชิงปริมาณ : จำนวนเมืองและชุมชนที่มีศักยภาพด้านการท่องเที่ยวเชิงสร้างสรรค์และวัฒนธรรม (1. พื้นที่อุทยานประวัติศาสตร์สุโขทัย-ศรีสัชนาลัย-กำแพงเพชร 2. พื้นที่พิเศษเมืองโบราณสุโขทัย 3. พื้นที่พิเศษเมืองเก่าสุโขทัย)	เมือง	3								3	
- ตัวชี้วัดเชิงคุณภาพ : รายได้จากการท่องเที่ยวของจังหวัดสุโขทัย สุพรรณบุรี น่านเพิ่มขึ้น	ร้อยละ	5								5	
โครงการที่ 1 : โครงการพัฒนาแหล่งท่องเที่ยวทางธรณีวิทยา		14.8725	-	0.3440	-	8.4108	-	5.9992	-	0.1185	-
กิจกรรม : บูรณาการให้เกิดการท่องเที่ยวด้านธรณีวิทยาในพื้นที่แหล่งอนุรักษ์ธรณีวิทยา		14.8725	-	0.3440	-	8.4108	-	5.9992	-	0.1185	-
- ตัวชี้วัดเชิงปริมาณ : แหล่งธรณีวิทยาในพื้นที่เป้าหมายได้รับการสำรวจ ศึกษาและประเมิน เพื่อพัฒนาเป็นแหล่งท่องเที่ยวทางธรณีวิทยา	แห่ง	7								7	
- ตัวชี้วัดเชิงคุณภาพ : ข้อมูลแหล่งท่องเที่ยวทางธรณีวิทยามีความถูกต้องตามหลักวิชาการ	ร้อยละ	100								100	
รายจ่ายประจำ		14.8725	-	0.3440	-	8.4108	-	5.9992	-	0.1185	-

แบบจัดทำแผน / รายงานผลการปฏิบัติงานและการใช้จ่ายงบประมาณ ประจำปีงบประมาณ พ.ศ. 2563

คำชี้แจงเพิ่มเติม	
	
ปัญหา/อุปสรรคและแนวทางแก้ไข	
ผู้รายงาน : (นางสุภาภรณ์ วรรณก) ตำแหน่ง : ผู้อำนวยการส่วนแผนและประเมินผล วัน/เดือน/ปี : 21 ก.พ. 2563 โทร:	หัวหน้าส่วนราชการ / รัฐวิสาหกิจ : (นายสมหมาย เตชวาล) (.....) ตำแหน่ง : วัน/เดือน/ปี : 21 ก.พ 2563 โทร:
สำหรับสำนักงานงบประมาณเท่านั้น : (1) แสดงความเห็น/ข้อสังเกต	
ผู้พิจารณา : ตำแหน่ง : วัน/เดือน/ปี : โทร:	ผู้ให้ความเห็นชอบ : ตำแหน่ง : วัน/เดือน/ปี : โทร:

แบบจัดทำแผน / รายงานผลการใช้จ่ายงบประมาณ ผลผลิต/โครงการ จำแนกตามงบรายจ่าย ประจำปีงบประมาณ พ.ศ. 2563

แบบ สป.302 (แผนบูรณาการ)

กระทรวง : กระทรวงทรัพยากรธรรมชาติและสิ่งแวดล้อม

รหัส 09000

ส่วนราชการ/รัฐวิสาหกิจ

รายงานแผน

ส่วนราชการ/รัฐวิสาหกิจ : กรมทรัพยากรธรณี

รหัส 09005

งบกลาง

รายงานผล

แผนบูรณาการ : 2.3 แผนงานบูรณาการสร้างรายได้จากการท่องเที่ยว

รหัส 1700

เป้าหมาย : 4.1 สัดส่วนรายได้จากการท่องเที่ยวของเมืองรองเพิ่มขึ้น

แนวทางการดำเนินงาน : 4.1.1 ท่องเที่ยวเชิงสร้างสรรค์และวัฒนธรรม

รหัส 25

ผลผลิต /โครงการ : โครงการพัฒนาแหล่งท่องเที่ยวทางธรณีวิทยา

รหัส 00-0105

รหัสบัญชีตามโครงสร้าง ผลผลิต /โครงการ

รหัส 17-007

หน่วย : ล้านบาท (ทศนิยม 4 ตำแหน่ง)

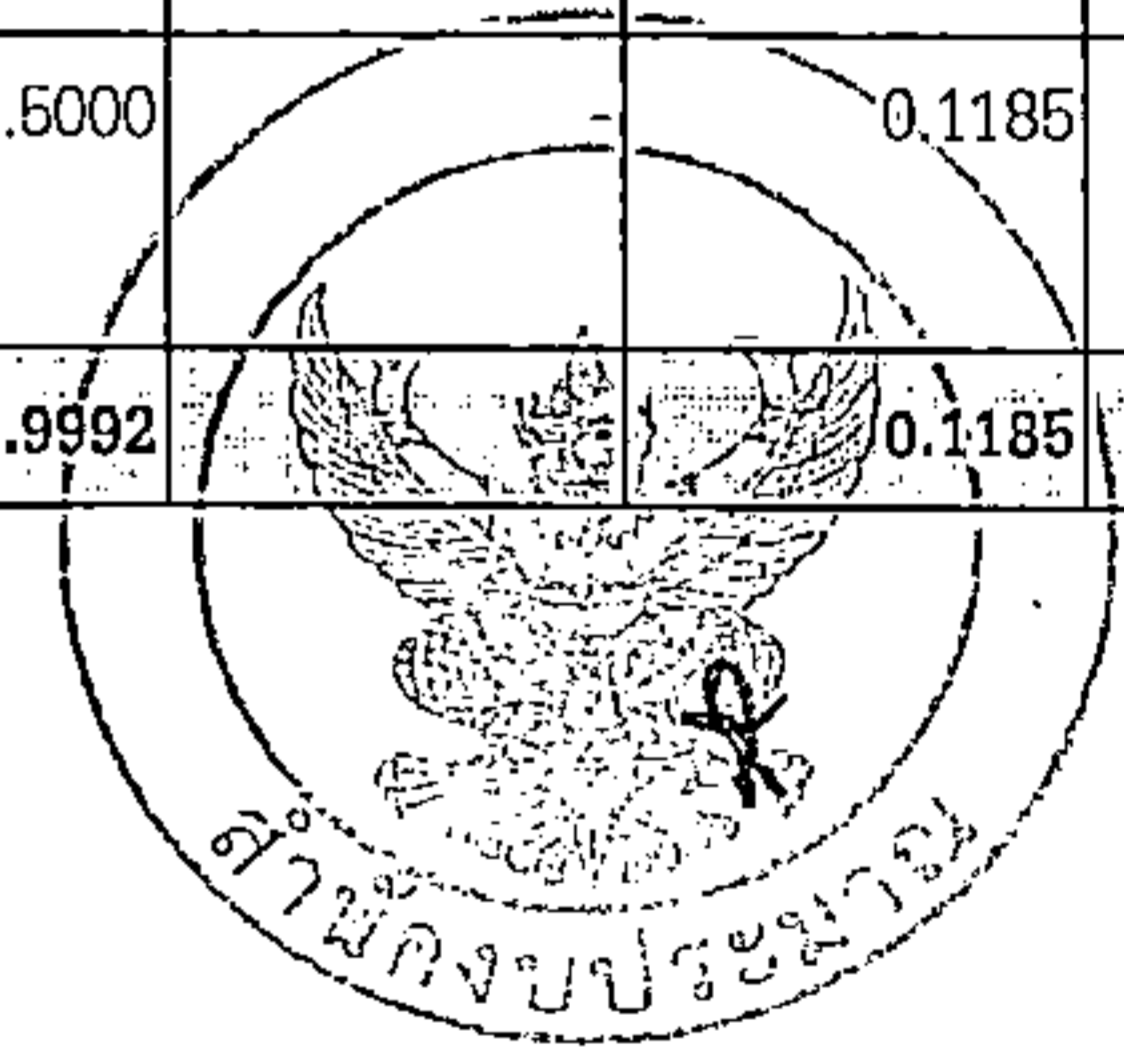
ประเภทรายจ่าย รายการ	รวมทั้งสิ้น		ไตรมาส 1 (ต.ค. - ธ.ค.)		ไตรมาส 2 (ม.ค. - มี.ค.)		ไตรมาส 3 (เม.ย. - มิ.ย.)		ไตรมาส 4 (ก.ค. - ก.ย.)	
	แผน	ผล	แผน	ผล	แผน	ผล	แผน	ผล	แผน	ผล
5. งบรายจ่ายอื่น	14.8725	-	0.3440	-	8.4108	-	5.9992	-	0.1185	-
ค่าใช้จ่ายในการจัดมหกรรมเปิดโลกธรณีวิทยาเพื่อการท่องเที่ยว	7.4100	-	-	-	2.9108	-	4.4992	-	-	-
ค่าใช้จ่ายในการพัฒนาให้เกิดการท่องเที่ยวเชิงวิชาการภายในพื้นที่อุทยานธรณี	7.4625	-	0.3440	-	5.5000	-	1.5000	-	0.1185	-
รวมเงินงบประมาณ(1+2+3+4+5)	14.8725	-	0.3440	-	8.4108	-	5.9992	-	0.1185	-

ผู้รายงาน..... *นางสุภาภรณ์ วรรณก*

(นางสุภาภรณ์ วรรณก)

ตำแหน่ง ผู้อำนวยการส่วนแผนและประเมินผล

วัน/เดือน/ปี 21 ก.พ. 2563



แบบจัดทำแผน / รายงานผลการปฏิบัติงานและการใช้จ่ายงบประมาณ ประจำปีงบประมาณ พ.ศ. 2563

งบส่วนราชการ / รัฐวิสาหกิจ
 งบกลาง

แบบ สป.301 [แผนบูรณาการ](ValueChain)

กระทรวง : กระทรวงทรัพยากรธรรมชาติและสิ่งแวดล้อม

รหัส : 09000

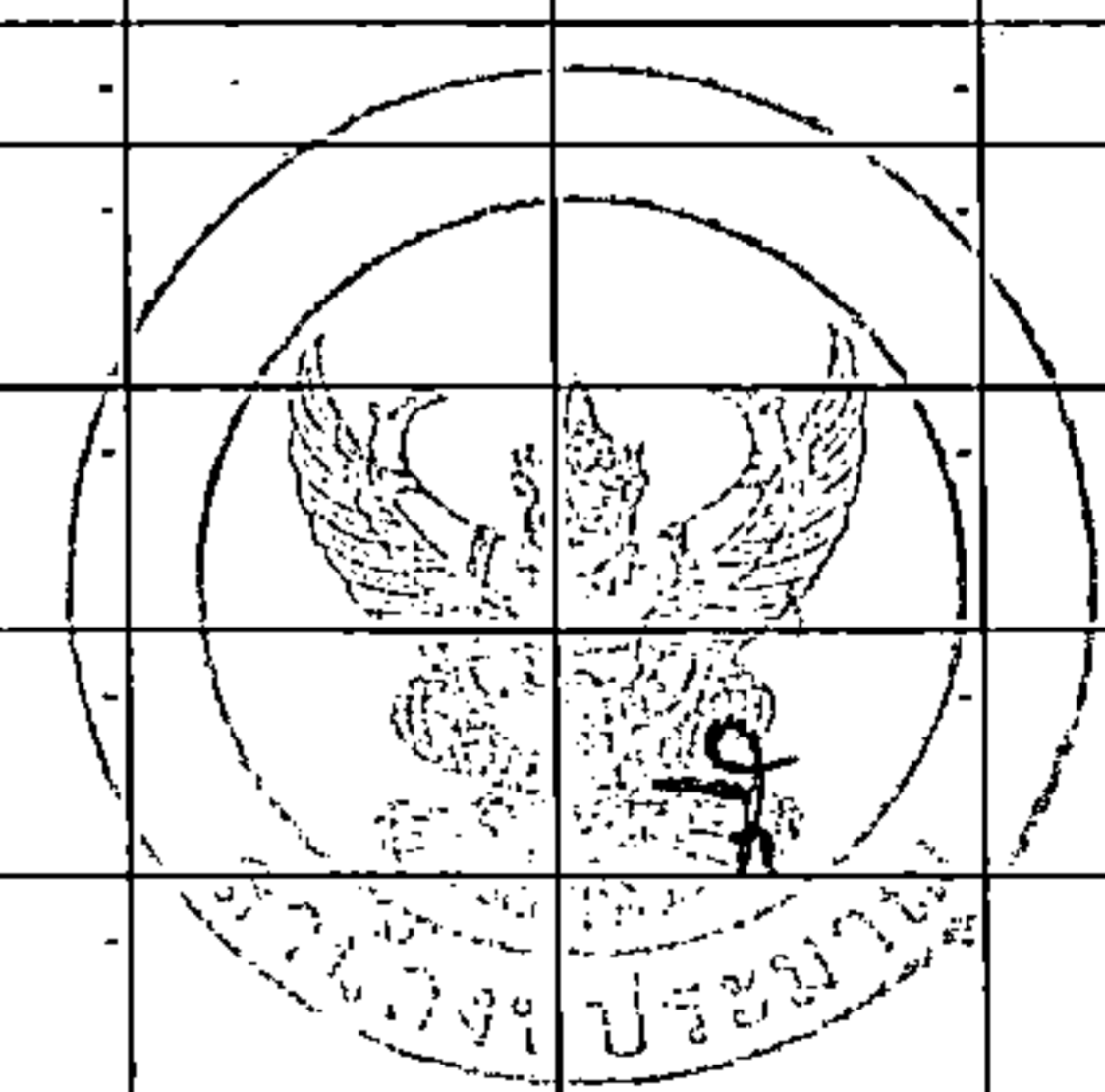
จัดทำแผน
 รายงานผล

ส่วนราชการ/รัฐวิสาหกิจ : กรมทรัพยากรธรณี

รหัส : 09005

หน่วย : ล้านบาท (ทศนิยม 4 ตำแหน่ง)


แผนงาน-เป้าหมาย-แนวทางการดำเนินงาน ผลผลิต/โครงการ-กิจกรรม	หน่วยนับ	รวมทั้งสิ้น		ไตรมาส 1 (ต.ค.- ธ.ค.)		ไตรมาส 2 (ม.ค.- มี.ค.)		ไตรมาส 3 (เม.ย.- มิ.ย.)		ไตรมาส 4 (ก.ค.- ก.ย.)	
		แผน	ผล	แผน	ผล	แผน	ผล	แผน	ผล	แผน	ผล
รวมงบประมาณทั้งสิ้น		69,0000				13,8000		13,8000		41,4000	
แผนงาน : แผนงานบูรณาการพัฒนาพื้นที่ระดับภาค		69,0000				13,8000		13,8000		41,4000	
ผลสัมฤทธิ์และประโยชน์ที่คาดว่าจะได้รับ (ระดับแผนงานบูรณาการ : ตามหน่วยงานเจ้าภาพ)											
ผลสัมฤทธิ์ : เศรษฐกิจระดับภาคเติบโตตามศักยภาพ ประชาชนมีคุณภาพชีวิตและคุณภาพชีวิตดีขึ้น											
- ตัวชี้วัดเชิงปริมาณ : [ภาคกลาง] อัตราการเจริญเติบโตทางเศรษฐกิจของภาคกลางขยายตัวไม่ต่ำกว่า	ร้อยละ	3.60								3.60	
- ตัวชี้วัดเชิงปริมาณ : [ภาคกลาง] มูลค่าผลิตภัณฑ์มวลรวมภาค	ล้านบาท	2,763,012.1031								2,763,012.1031	
- ตัวชี้วัดเชิงคุณภาพ : [ภาคกลาง] ค่าสัมประสิทธิ์ความไม่เสมอภาค (Gini Coefficient) ในการกระจายรายได้ภาคกลางลดลงต่ำกว่า		0.400								0.400	
- ตัวชี้วัดเชิงปริมาณ : [ภาคใต้] อัตราการเจริญเติบโตทางเศรษฐกิจของภาคกลางขยายตัวไม่ต่ำกว่า	ร้อยละ	4.80								4.80	
- ตัวชี้วัดเชิงปริมาณ : [ภาคใต้] มูลค่าผลิตภัณฑ์มวลรวมภาค	ล้านบาท	888,627.7747								888,627.7747	
- ตัวชี้วัดเชิงคุณภาพ : [ภาคใต้] ค่าสัมประสิทธิ์ความไม่เสมอภาค (Gini Coefficient) ในการกระจายรายได้ภาคกลางลดลงต่ำกว่า		0.420								0.420	
- ตัวชี้วัดเชิงปริมาณ : [ภาคใต้ชายแดน] อัตราการเจริญเติบโตทางเศรษฐกิจของภาคกลางขยายตัวไม่ต่ำกว่า	ร้อยละ	3.02								3.02	
- ตัวชี้วัดเชิงปริมาณ : [ภาคใต้ชายแดน] มูลค่าผลิตภัณฑ์มวลรวมภาค	ล้านบาท	91,609.6277								91,609.6277	
- ตัวชี้วัดเชิงคุณภาพ : [ภาคใต้ชายแดน] ค่าสัมประสิทธิ์ความไม่เสมอภาค (Gini Coefficient) ในการกระจายรายได้ภาคกลางลดลงต่ำกว่า		0.446								0.446	
- ตัวชี้วัดเชิงปริมาณ : [ภาคตะวันออก] อัตราการเจริญเติบโตทางเศรษฐกิจของภาคกลางขยายตัวไม่ต่ำกว่า	ร้อยละ	6.50								6.50	
- ตัวชี้วัดเชิงปริมาณ : [ภาคตะวันออก] มูลค่าผลิตภัณฑ์มวลรวมภาค	ล้านบาท	2,119,362.9683								2,119,362.9683	
- ตัวชี้วัดเชิงคุณภาพ : [ภาคตะวันออก] ค่าสัมประสิทธิ์ความไม่เสมอภาค (Gini Coefficient) ในการกระจายรายได้ภาคกลางลดลงต่ำกว่า		0.397								0.397	



หน่วย : ล้านบาท (ทศนิยม 4 ตำแหน่ง)

แผนงาน-เป้าหมาย-แนวทางการดำเนินงาน ผลผลิต/โครงการ-กิจกรรม	หน่วยนับ	รวมทั้งสิ้น		ไตรมาส 1 (ต.ค.- ธ.ค.)		ไตรมาส 2 (ม.ค.- มี.ค.)		ไตรมาส 3 (เม.ย.- มิ.ย.)		ไตรมาส 4 (ก.ค.- ก.ย.)	
		แผน	ผล	แผน	ผล	แผน	ผล	แผน	ผล	แผน	ผล
แผนงาน-เป้าหมาย-แนวทางการดำเนินงาน ผลผลิต/โครงการ-กิจกรรม	หน่วยนับ	รวมทั้งสิ้น		ไตรมาส 1 (ต.ค.- ธ.ค.)		ไตรมาส 2 (ม.ค.- มี.ค.)		ไตรมาส 3 (เม.ย.- มิ.ย.)		ไตรมาส 4 (ก.ค.- ก.ย.)	
		แผน	ผล	แผน	ผล	แผน	ผล	แผน	ผล	แผน	ผล
- ตัวชี้วัดเชิงปริมาณ : [ภาคตะวันออกเฉียงเหนือ] อัตราการเจริญเติบโตทางเศรษฐกิจของภาคกลางขยายตัวไม่ต่ำกว่า	ร้อยละ		3.60		-		-		-		3.50
- ตัวชี้วัดเชิงปริมาณ : [ภาคตะวันออกเฉียงเหนือ] มูลค่าผลิตภัณฑ์มวลรวมภาค	ล้านบาท		1,024,366.2421		-		-		-		1,024,366.2421
- ตัวชี้วัดเชิงคุณภาพ : [ภาคตะวันออกเฉียงเหนือ] ค่าสัมประสิทธิ์ความไม่เสมอภาค (Gini Coefficient) ในการกระจายรายได้ภาคกลางลดลงต่ำกว่า			0.446		-		-		-		0.446
- ตัวชี้วัดเชิงปริมาณ : [ภาคเหนือ] อัตราการเจริญเติบโตทางเศรษฐกิจของภาคกลางขยายตัวไม่ต่ำกว่า	ร้อยละ		3.00		-		-		-		3.00
- ตัวชี้วัดเชิงปริมาณ : [ภาคเหนือ] มูลค่าผลิตภัณฑ์มวลรวมภาค	ล้านบาท		719,977.8562		-		-		-		719,977.8562
- ตัวชี้วัดเชิงคุณภาพ : [ภาคเหนือ] ค่าสัมประสิทธิ์ความไม่เสมอภาค (Gini Coefficient) ในการกระจายรายได้ภาคกลางลดลงต่ำกว่า			0.417		-		-		-		0.417
เป้าหมาย : 9.1 เศรษฐกิจระดับภาคเติบโตตามศักยภาพ ประชาชนมีความเป็นอยู่และคุณภาพชีวิตดีขึ้น			69.0000		-		-		-		41.4000
- ตัวชี้วัดเชิงคุณภาพ : อัตราการขยายตัวมูลค่าผลิตภัณฑ์มวลรวมจังหวัด (GPP) เพิ่มขึ้น					-		-		-		
แนวทางการดำเนินงาน : 9.1.3 เพิ่มศักยภาพภาคการท่องเที่ยวและบริการ			69.0000		-		-		-		41.4000
- ตัวชี้วัดเชิงคุณภาพ : รายได้จากการท่องเที่ยวและบริการเพิ่มขึ้น	ร้อยละ		10		-		-		-		10
กลุ่มโครงการ : โครงการส่งเสริมและพัฒนาก่อนประวัติศาสตร์			69.0000		-		-		-		41.4000
ห่วงโซ่คุณค่า : ดันทาง - พัฒนาแหล่งท่องเที่ยว			69.0000		-		-		-		41.4000
กลุ่มกิจกรรม : พัฒนาโครงสร้างพื้นฐานและสิ่งอำนวยความสะดวกเพื่อเชื่อมโยงสู่แหล่งท่องเที่ยว (ยุคก่อนประวัติศาสตร์)			69.0000		-		-		-		41.4000
โครงการที่ 1 : โครงการส่งเสริมและพัฒนาก่อนประวัติศาสตร์			69.0000		-		-		-		41.4000
กิจกรรม : พัฒนาพิพิธภัณฑ์เพื่อยกระดับการท่องเที่ยวและให้บริการพิพิธภัณฑ์ทาง			69.0000		-		-		-		41.4000
- ตัวชี้วัดเชิงปริมาณ : พิพิธภัณฑ์ทางธรณีวิทยาและซากดึกดำบรรพ์ได้รับการพัฒนาและปรับปรุง	แห่ง		2		-		-		-		2
- ตัวชี้วัดเชิงคุณภาพ : ผู้รับบริการมีความพึงพอใจในการให้บริการของพิพิธภัณฑ์ไม่น้อยกว่า	ร้อยละ		80		-		-		-		80
รายจ่ายลงทุน			69.0000		-		-		-		41.4000

แบบจัดทำแผน / รายงานผลการปฏิบัติงานและการใช้จ่ายงบประมาณ ประจำปีงบประมาณ พ.ศ. 2563

คำชี้แจงเพิ่มเติม		
ปัญหา/อุปสรรคและแนวทางแก้ไข		
ผู้รายงาน : <u>ณัฐพร วรรณ</u> (นางสุภาภรณ์ วรรณก) ตำแหน่ง : ผู้อำนวยการส่วนแผนและประเมินผล วัน/เดือน/ปี : 21 ก.พ. 2563	หัวหน้าส่วนราชการ / รัฐวิสาหกิจ : (นายสมทรงราย เตชวราล) (.....อธิบดีกรมทรัพย์สินทางธรณี.....) ตำแหน่ง : วัน/เดือน/ปี : 21 ก.พ. 2563	โทร:
สำหรับสำนักงานงบประมาณเท่านั้น : (1) แสดงความเห็น/ข้อสังเกต		
ผู้พิจารณา : <u>วิภา ภิโรจน์</u> ตำแหน่ง : (นางสาวรัตติมา กัมตะปิติ) วัน/เดือน/ปี : มี.ค. 2563	ผู้ให้ความเห็นชอบ : <u>สมชาย</u> ตำแหน่ง : (นายยุทธนา ศาโยชนกร) วัน/เดือน/ปี :	โทร: โทร:

ผู้อำนวยการกองจัดทำงบประมาณด้านเศรษฐกิจ ๒

แบบจัดทำแผน / รายงานผลการใช้จ่ายงบประมาณ ผลผลิต/โครงการ จำแนกตามงบรายจ่าย ประจำปีงบประมาณ พ.ศ. 2563

แบบ สป.302 [แผนบูรณาการ][ValueChain]

กระทรวง : กระทรวงทรัพยากรธรรมชาติและสิ่งแวดล้อม

รหัส 09000

ส่วนราชการ/รัฐวิสาหกิจ

รายงานแผน

ส่วนราชการ/รัฐวิสาหกิจ : กรมทรัพยากรธรณี

รหัส 09005

งบกลาง

รายงานผล

แผนงาน : แผนงานบูรณาการพัฒนาพื้นที่ระดับภาค

รหัส 1100

เป้าหมาย : 9.1 เศรษฐกิจระดับภาคเติบโตตามศักยภาพ ประชาชนมีความเป็นอยู่และคุณภาพชีวิตดีขึ้น

แนวทางการดำเนินงาน : 9.1.3 เพิ่มศักยภาพภาคการท่องเที่ยวและบริการ

รหัส 50

กลุ่มโครงการ : โครงการส่งเสริมและพัฒนาการท่องเที่ยวยุคก่อนประวัติศาสตร์

ผลผลิต /โครงการ : โครงการส่งเสริมและพัฒนาการท่องเที่ยวยุคก่อนประวัติศาสตร์

รหัส 00-0229

ช่วงไต่คุณค่า : ต้นทาง - พัฒนาแหล่งท่องเที่ยว

รหัสบัญชีตามโครงสร้าง ผลผลิต /โครงการ

รหัส 11-030

กลุ่มกิจกรรม : พัฒนาโครงสร้างพื้นฐานและสิ่งอำนวยความสะดวกเพื่อเชื่อมโยงสู่แหล่งท่องเที่ยว (ยุคก่อนประวัติศาสตร์)

หน่วย : ล้านบาท (ทศนิยม 4 ตำแหน่ง)

ประเภทรายจ่าย รายการ	รวมทั้งสิ้น		ไตรมาส 1 (ต.ค. - ธ.ค.)		ไตรมาส 2 (ม.ค. - มิ.ค.)		ไตรมาส 3 (เม.ย. - มิ.ย.)		ไตรมาส 4 (ก.ค. - ก.ย.)	
	แผน	ผล	แผน	ผล	แผน	ผล	แผน	ผล	แผน	ผล
3. งบลงทุน	69.0000	-	-	-	13.8000	-	13.8000	-	41.4000	-
สิ่งก่อสร้าง	69.0000	-	-	-	13.8000	-	13.8000	-	41.4000	-
รวมเงินงบประมาณ(1+2+3+4+5)	69.0000	-	-	-	13.8000	-	13.8000	-	41.4000	-

ผู้รายงาน.....

(นางสุภาภรณ์ วรรณก)

ตำแหน่ง ผู้อำนวยการส่วนแผนและประเมินผล

วัน/เดือน/ปี ๑ / ๑ / ๒๕๖๓



แบบจัดทำแผน/รายงานผลการจัดซื้อจัดจ้างครุภัณฑ์ ที่ดิน สิ่งก่อสร้าง ที่จัดสรรงบประมาณในงบลงทุน ประจำปีงบประมาณ พ.ศ. 2563

แบบ สป.302/1 (แผนบูรณาการรายละเอียด)(ValueChain)

กระทรวง : กระทรวงทรัพยากรธรรมชาติและสิ่งแวดล้อม

รหัส 09000



ส่วนราชการ/รัฐวิสาหกิจ



รายงานแผน

ส่วนราชการ/รัฐวิสาหกิจ : กรมทรัพยากรธรณี

รหัส 09005



งบกลาง



รายงานผล

แผนงาน : แผนงานบูรณาการพัฒนาพื้นที่ระดับภาค (ด้านการสร้างความสามารถในการแข่งขัน)

รหัส 1102

เป้าหมาย : เศรษฐกิจระดับภาคเติบโตตามศักยภาพ ประชาชนมีความเป็นอยู่และคุณภาพชีวิตดีขึ้น

รหัส 19

กลุ่มโครงการ : โครงการส่งเสริมและพัฒนาการท่องเที่ยวยุคก่อนประวัติศาสตร์

แนวทางการดำเนินงาน : เพิ่มศักยภาพภาคการท่องเที่ยวและการบริการ

รหัส 50

ห่วงโซ่คุณค่า : ดันทาง - พัฒนาแหล่งท่องเที่ยว

ผลผลิต/โครงการ : โครงการส่งเสริมและพัฒนาการท่องเที่ยวยุคก่อนประวัติศาสตร์

รหัส 00-0229


กลุ่มกิจกรรม : พัฒนาโครงสร้างพื้นฐานและสิ่งอำนวยความสะดวกเพื่อเชื่อมโยงสู่แหล่งท่องเที่ยว (ยุคก่อนประวัติศาสตร์)

รหัสบัญชีตามโครงสร้าง ผลผลิต /โครงการ

รหัส 11-030

หน่วย : ล้านบาท (ทศนิยม 4 ตำแหน่ง)

ประเภทรายจ่าย รายการ	สถานภาพ	แผน ผล	รวมทั้งสิ้น	ไตรมาส 1	ไตรมาส 1			ไตรมาส 2	ไตรมาส 2			ไตรมาส 3	ไตรมาส 3			ไตรมาส 4	ไตรมาส 4		
					ต.ค.	พ.ย.	ธ.ค.		ม.ค.	ก.พ.	มี.ค.		เม.ย.	พ.ค.	มิ.ย.		ก.ค.	ส.ค.	ก.ย.
รวมทั้งสิ้น	การใช้จ่าย	แผน	69.0000				13.8000			13.8000	13.8000			13.8000	41.4000	20.7000		20.7000	
		ผล																	
ที่ดิน สิ่งก่อสร้าง ; รายการปีเดียว	การใช้จ่าย	แผน	69.0000				13.8000			13.8000	13.8000			13.8000	41.4000	20.7000		20.7000	
		ผล																	
สิ่งก่อสร้างที่มีราคาต่อหน่วยตั้งแต่ 10 ล้านบาทขึ้นไป	การใช้จ่าย	แผน	69.0000				13.8000			13.8000	13.8000			13.8000	41.4000	20.7000		20.7000	
		ผล																	
กิจกรรม : พัฒนาศูนย์พักพิงเพื่อยกระดับการท่องเที่ยวและให้บริการ พิพิธภัณฑสถานธรณีวิทยาและซากดึกดำบรรพ์ รายการ : ค่าปรับปรุงระบบสาธารณูปโภค และปรับปรุงสวนไดโนเสาร์ พิพิธภัณฑสถานธรณีวิทยา ตำบลโนนบุรี อำเภอสหัสขันธ์ จังหวัดกาฬสินธุ์ [1 แห่ง] <จังหวัดกาฬสินธุ์>[*งานทั้งหมด]	สถานะ	แผน	C				B.1.6			B.1.6	C	C							
		ผล																	
	การใช้จ่าย	แผน	39.6000				7.9000			7.9000	7.9000			7.9000	23.7000	11.8500		11.8500	
		ผล																	
หมายเหตุ																			
กิจกรรม : พัฒนาศูนย์พักพิงเพื่อยกระดับการท่องเที่ยวและให้บริการ พิพิธภัณฑสถานธรณีวิทยาและซากดึกดำบรรพ์ รายการ : ค่าพัฒนาพิพิธภัณฑ์ภายในอาคาร สวนไดโนเสาร์เมื่อ 130 ล้าน ปี ศูนย์ศึกษาวิจัยและพิพิธภัณฑสถานไดโนเสาร์ ตำบลในเมือง อำเภอเวียงเก่า จังหวัดขอนแก่น [1 แห่ง] <จังหวัดขอนแก่น>[*งานทั้งหมด]	สถานะ	แผน	C				B.1.6			B.1.6	C	C							
		ผล																	
	การใช้จ่าย	แผน	29.6000				5.9000			5.9000	5.9000			5.9000	17.7000	8.8500		8.8500	
		ผล																	
หมายเหตุ																			



ผู้รายงาน: นางสุภาภรณ์ วรรณภัก
(นางสุภาภรณ์ วรรณภัก)

ตำแหน่ง : ผู้อำนวยการส่วนแผนและประเมินผล

วันเดือนปี : 21 ก.พ. 2563

หมายเหตุ*

- สถานภาพการดำเนินงาน
- A = ยังไม่ดำเนินการ
 - B.1.1. = จ้างเหมา >> ดำเนินการออกแบบ / กำหนดคุณลักษณะ ๑๐๐
 - B.1.2. = จ้างเหมา >> แบบรูปรายการ / ๒๗ แล้วเสร็จ / กำหนดราคากลาง
 - B.1.3. = จ้างเหมา >> ประกาศประกวด / ประกาศจัดซื้อจัดจ้าง
 - B.1.4. = จ้างเหมา >> เปิดซอง / e-Auction , online , e-bidding
 - B.1.6. = จ้างเหมา >> อนุมัติ ผลการจัดซื้อ จัดจ้าง (รองลงมาถึงสัญญา)
 - B.1.8. = จ้างเหมา >> ลงนามสัญญา
 - B.2.1. = งานเตรียมการเอง >> กำลังสำรวจออกแบบ / กำหนดแผนดำเนินการ
 - B.2.2 = งานเตรียมการเอง >> มีแผนดำเนินการแล้ว
 - C. = เริ่มก่อสร้าง / เริ่มดำเนินการ
 - D.1.1. = ยกเลิก-โอน >> โอนเปลี่ยนแปลง สภ.
 - D.1.2. = ยกเลิก-โอน >> โอนเปลี่ยนแปลง ส.ป.
 - D.1.3 = ยกเลิก-โอน >> ยกเลิก
 - D.2. = เหลือจ่าย - D.2.1 = เหลือจ่าย-โอน >> โอนเปลี่ยนแปลง สภ.
 - D.2.2. = เหลือจ่าย-โอน >> โอนเปลี่ยนแปลง ส.ป.

Progress การดำเนินงาน

ยังไม่ดำเนินการ
1% - 25%
26% - 50%
51% - 75%
76% - 99%
100%

