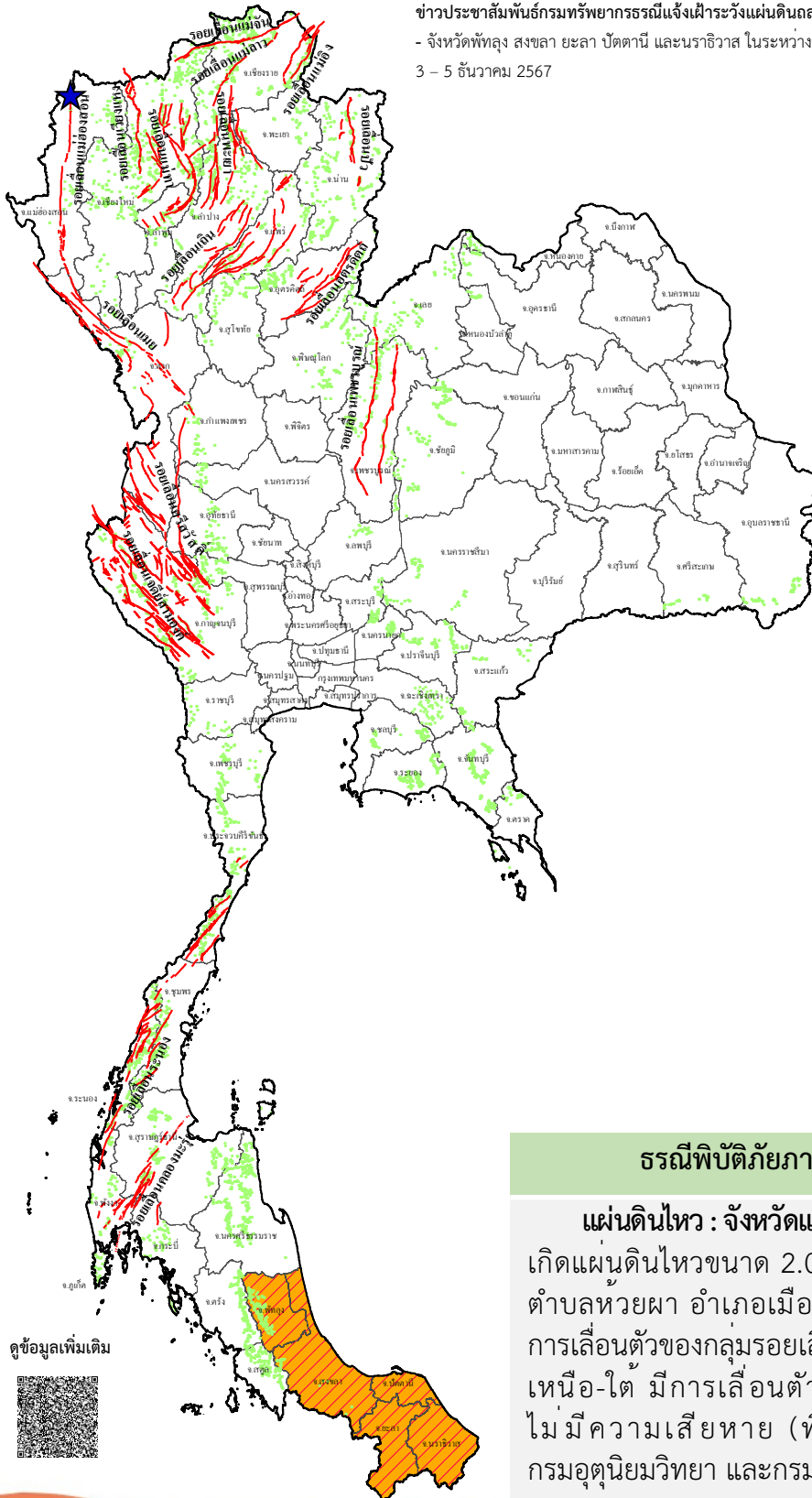




รายงานสถานการณ์ธรณีพิบัติภัยประจำวัน











วันพุธที่ 4 ธันวาคม 2567 เวลา 09.00 น.

ข่าวประชาสัมพันธ์กรมทรัพยากรธรณีแจ้งเฝ้าระวังแผ่นดินถล่ม
- จังหวัดพัทลุง สงขลา ยะลา ปัตตานี และนราธิวาส ในระหว่างวันที่
3 - 5 ธันวาคม 2567



ประเภทของภัยที่เกิด

คำอธิบายสัญลักษณ์

-  พื้นที่เฝ้าระวังแผ่นดินถล่มและน้ำป่าไหลหลากของกรมทรัพยากรธรณี
-  พื้นที่ติดตามสถานการณ์ธรณีพิบัติภัยแผ่นดินถล่มและน้ำป่าไหลหลากของกรมทรัพยากรธรณี (5)
-  แผ่นดินถล่ม
-  จุดเหนือศูนย์กลางเกิดแผ่นดินไหว (1)
-  สีนามิ
-  หลุมยุบ / คลั่งทรุดตัว
-  ปริมาณน้ำฝนในพื้นที่เสี่ยงภัยมากกว่า 100 มม. ขึ้นไป
-  อาสาสมัครเครือข่ายวัดปริมาณน้ำฝนของกรมทรัพยากรธรณี
-  รอยเลื่อนมีพลัง
-  รอยเลื่อนมีพลังโดยประมาณ

พื้นที่ติดตามสถานการณ์
ธรณีพิบัติภัยดินถล่มและน้ำป่าไหลหลาก
ของกรมทรัพยากรธรณี

เหนือ ➤ ไม่มี

กลาง ➤ ไม่มี

ตะวันออก ➤ ไม่มี

เฉียงเหนือ ➤ ไม่มี

ตะวันออก ➤ ไม่มี

ใต้ ➤ พัทลุง สงขลา ยะลา ปัตตานี นราธิวาส

ธรณีพิบัติภัยภายในประเทศ รอบ 24 ชั่วโมง

แผ่นดินไหว : จังหวัดแม่ฮ่องสอน วานนี้ (3 ธ.ค. 67) เวลา 17.19 น. เกิดแผ่นดินไหวขนาด 2.0 ที่ระดับความลึก 1 กิโลเมตร บริเวณตำบลห้วยผา อำเภอเมือง จังหวัดแม่ฮ่องสอน สาเหตุเกิดจากการเลื่อนตัวของกลุ่มรอยเลื่อนแม่ฮ่องสอน ที่มีการวางตัวตามแนวเหนือ-ใต้ มีการเลื่อนตัวแบบรอยเลื่อนปกติ (Normal fault) ไม่มีความเสียหาย (ที่มา : กองเฝ้าระวังแผ่นดินไหว กรมอุตุนิยมวิทยา และกรมทรัพยากรธรณี)

ดูข้อมูลเพิ่มเติม





รายงานสถานการณ์ธรณีพิบัติภัยประจำวัน วันพุธที่ 4 ธันวาคม พ.ศ. 2567 เวลา 09.00 น.



1. ข่าวประชาสัมพันธ์กรมทรัพยากรธรณี แจ้งเฝ้าระวังแผ่นดินถล่ม

- ข่าวประชาสัมพันธ์ฉบับที่ 34/2567 ขอให้อาสาสมัครเครือข่ายเฝ้าระวังแจ้งเตือนธรณีพิบัติภัยในพื้นที่จังหวัดพัทลุง สงขลา ยะลา ปัตตานี และนราธิวาส เฝ้าระวังภัยแผ่นดินถล่มและน้ำป่าไหลหลาก ในระหว่างวันที่ 3 – 5 ธันวาคม 2567

2. ธรณีพิบัติภัยภายในประเทศ รอบ 24 ชั่วโมง

2.1 แผ่นดินถล่ม น้ำป่าไหลหลาก ดินโคลน หินร่วง รอยแยก และหลุมยุบ

- ไม่มี

2.2 แผ่นดินไหว

- แผ่นดินไหว : จังหวัดแม่ฮ่องสอน วานนี้ (3 ธ.ค. 67) เวลา 17.19 น. เกิดแผ่นดินไหวขนาด 2.0 ที่ระดับความลึก 1 กิโลเมตร บริเวณตำบลห้วยผา อำเภอเมือง จังหวัดแม่ฮ่องสอน สาเหตุเกิดจากการเคลื่อนตัวของกลุ่มรอยเลื่อนแม่ฮ่องสอน ที่มีการวางตัวตามแนวเหนือ-ใต้ มีการเคลื่อนตัวแบบรอยเลื่อนปกติ (Normal fault) ไม่มีความเสียหาย (ที่มา : กองเฝ้าระวังแผ่นดินไหว กรมอุตุนิยมวิทยา และกรมทรัพยากรธรณี)

3. ธรณีพิบัติภัยทั่วโลก รอบ 24 ชั่วโมง ที่มีผลกระทบรุนแรง (แผ่นดินถล่ม ภูเขาไฟระเบิด แผ่นดินไหว สึนามิ หลุมยุบและอื่นๆ)

- ไม่มี

4. แนวทางการบริหาร

กรณีมีข่าวประชาสัมพันธ์กรมทรัพยากรธรณี

- ประกาศเฝ้าระวังภัยแผ่นดินถล่มและน้ำป่าไหลหลากและพื้นที่ติดตามในพื้นที่เสี่ยงภัยโดยเฉพาะในพื้นที่จังหวัดพัทลุง สงขลา ยะลา ปัตตานี และนราธิวาส เพื่อให้หน่วยงานที่เกี่ยวข้องและประชาชนในพื้นที่เสี่ยงภัยทำการเฝ้าระวังและแจ้งเตือนภัยได้ทันทั่วถึง การเตรียมความพร้อมรับมือกับสถานการณ์ธรณีพิบัติภัยที่อาจเกิดขึ้นได้
- หน่วยงานที่เกี่ยวข้องในพื้นที่ติดตามสถานการณ์อย่างใกล้ชิดและต่อเนื่อง หากมีสถานการณ์ธรณีพิบัติภัยเกิดขึ้นในพื้นที่ เจ้าหน้าที่ต้องเข้าตรวจสอบพื้นที่เกิดเหตุอย่างทันทั่วถึง เพื่อสร้างความมั่นใจและให้คำแนะนำเบื้องต้นกับประชาชนในพื้นที่เสี่ยงภัย

5. พื้นที่ติดตามและเฝ้าระวังสถานการณ์ธรณีพิบัติภัยแผ่นดินถล่มและน้ำป่าไหลหลากของกรมทรัพยากรธรณี

- เนื่องจากในพื้นที่เสี่ยงภัยแผ่นดินถล่มมีฝนตกหนักต่อเนื่อง ประกอบกับมีพื้นที่ลาดชันปริมาณน้ำฝนที่อาจก่อให้เกิดแผ่นดินถล่มล่วงหน้า โดยเฉพาะในบริเวณภาคใต้ จังหวัดพัทลุง สงขลา ปัตตานี ยะลา และนราธิวาส ศูนย์ปฏิบัติการธรณีพิบัติภัย จึงได้ทำการเฝ้าระวังและติดตามสถานการณ์ธรณีพิบัติภัยแผ่นดินถล่มและน้ำป่าไหลหลากเป็นพิเศษและจะทำการแจ้งอาสาสมัครเครือข่ายในพื้นที่เสี่ยงภัยต่อไป

ข้อมูลสนับสนุนที่ใช้ในการวิเคราะห์ ติดตามและเฝ้าระวังธรณีพิบัติภัยแผ่นดินถล่ม ศูนย์ปฏิบัติการธรณีพิบัติภัย มีดังนี้

• สภาพอากาศ (กรมอุตุนิยมวิทยา)

- พยากรณ์อากาศ 24 ชั่วโมงข้างหน้า มรสุมตะวันออกเฉียงเหนือที่พัดปกคลุมอ่าวไทยและภาคใต้มีกำลังปานกลาง ประกอบกับมีหย่อมความกดอากาศต่ำ บริเวณทะเลจีนใต้ตอนล่าง มีแนวโน้มเคลื่อนผ่านภาคใต้ตอนล่าง ประเทศมาเลเซียลงสู่ทะเลอันดามันตอนล่าง และช่องแคบมะละกา ทำให้ภาคใต้ตอนล่างมีฝนเพิ่มขึ้น และมีฝนตกหนักบางแห่ง ขอให้ประชาชนในบริเวณดังกล่าวระวังอันตรายจากฝนตกหนักถึงหนักมากและฝนที่ตกสะสม ซึ่งอาจทำให้เกิดน้ำท่วมฉับพลัน น้ำป่าไหลหลากและน้ำล้นตลิ่ง โดยเฉพาะพื้นที่ลาดเชิงเขาใกล้ทางน้ำไหลผ่านและพื้นที่ลุ่มไว้ด้วย

สำหรับบริเวณความกดอากาศสูงที่ปกคลุมประเทศไทยตอนบนมีกำลังอ่อน ลักษณะเช่นนี้ทำให้บริเวณดังกล่าวมีหมอกในตอนเช้า และอุณหภูมิจะสูงขึ้นอีกเล็กน้อย แต่ยังคงมีอากาศเย็นในตอนเช้าบริเวณภาคเหนือ และภาคตะวันออกเฉียงเหนือ สำหรับบริเวณยอดดอยและยอดภูมีอากาศเย็นถึงหนาว โดยยอดดอยอุณหภูมิต่ำสุด 10-17 องศาเซลเซียส ส่วนยอดภูอุณหภูมิต่ำสุด 13-18 องศาเซลเซียส ขอให้ประชาชนในบริเวณดังกล่าวดูแลสุขภาพเนื่องจากสภาพอากาศที่เปลี่ยนแปลง และระวังอันตรายจากอัคคีภัยที่อาจเกิดขึ้นเนื่องจากสภาพอากาศแห้งรวมทั้งเพิ่มความระมัดระวังในการสัญจรผ่านบริเวณที่มีหมอกไว้ด้วย

- ปริมาณน้ำฝนสูงสุดวัดได้ที่สถานีที่ว่าการอำเภอจะนะ จังหวัดนราธิวาส 55.2 มม. (ที่มา : สถาบันสารสนเทศทรัพยากรน้ำ (องค์การมหาชน))

• ปริมาณน้ำฝนและเกณฑ์การแจ้งเตือนจากสถานีตรวจติดตามการเคลื่อนตัวของมวลดิน ของกรมทรัพยากรธรณี จำนวน 25 สถานี

- ปริมาณน้ำฝนสูงสุดวัดได้ที่สถานีบ้านบางชีเหล้า ตำบลรัชฎา อำเภอเมืองภูเก็ต จังหวัดภูเก็ต 0.8 มม. / ปริมาณน้ำฝนอยู่ในเกณฑ์ปกติ

พื้นที่คาดการณ์ปริมาณน้ำฝนที่อาจก่อให้เกิดแผ่นดินถล่มล่วงหน้า 3 วัน จากแบบจำลองพื้นที่อ่อนไหวต่อแผ่นดินถล่มแบบพลวัต (AP Model)

สำหรับศูนย์ปฏิบัติการธรณีพิบัติภัย

- จังหวัดนราธิวาส / เฝ้าระวังในระยะ 1-3 วันนี้

หมายเหตุ AP Model เป็นการวิเคราะห์ข้อมูลเชิงสถิติของปริมาณน้ำฝนสะสมและเหตุการณ์แผ่นดินถล่มในอดีตนำมาสร้างเกณฑ์น้ำฝนสะสมวิกฤตสำหรับเฝ้าระวังและแจ้งเตือนภัยแผ่นดินถล่ม ข้อมูลการคาดการณ์ปริมาณน้ำฝนล่วงหน้า 72 ชั่วโมง โดยสถาบันสารสนเทศทรัพยากรน้ำ (องค์การมหาชน) ได้นำมาวิเคราะห์ด้วยแบบจำลอง AP Model เพื่อคาดการณ์พื้นที่ที่จะติดตาม/เฝ้าระวังกรณีพิบัติภัยแผ่นดินถล่มล่วงหน้า

• ปริมาณน้ำฝนที่วัดได้จากเครือข่ายเฝ้าระวังแจ้งเตือนธรณีพิบัติภัยในรอบ 24 ชั่วโมง (3 ธ.ค. 67 เวลา 07.00 น. – 4 ธ.ค. 67 เวลา 07.00 น.)

ภาค	จังหวัด / อำเภอ / ตำบล / หมู่บ้าน				ข้อมูลปริมาณน้ำฝน (รอบ 24 ชม.)	เครือข่ายฯ ทร. (ผู้รายงาน)
เหนือ	เชียงใหม่	ฝาง	แม่งอน	ยาง	ท้องฟ้าโปร่ง อากาศเย็น	นายรุ่งภพ ศิริเลิศมงคล
	เชียงใหม่	หางดง	บ้านปาง	ปงใต้	ท้องฟ้าโปร่ง อากาศเย็น	นายวรวิทย์ อินก้อน
	แพร่	ลอง	หัวทุ่ง	นาอูน่อง	ท้องฟ้าโปร่ง อากาศเย็น	นายเกษม ผืนแบน
	แพร่	เมือง	สวนเขื่อน	สวนเขื่อน	ท้องฟ้าโปร่ง อากาศเย็น	นายวรรณรัตน์ สมใจ
	ตาก	แม่สอด	ด่านแม่ละเมา	ห้วยยะอุ	ท้องฟ้าโปร่ง อากาศเย็น	เจ้าหน้าที่ ทส.
	นครสวรรค์	แม่วงก์	แม่เลย์	วังใหญ่	ท้องฟ้าโปร่ง อากาศเย็น	นายสมยศ ศรีคำลิล
	พะเยา	เชียงคำ	ร่มเย็น	หนอง	ท้องฟ้าโปร่ง อากาศเย็น	นายจันทร์ อินสวาท
	ลำปาง	เถิน	แม่มอก	หัวน้ำพัฒนา	ท้องฟ้าโปร่ง อากาศเย็น	นายอำนาจ พรหมสอน
	อุดรดิตถ์	น้ำปาด	น้ำไคร้	น้ำไคร้	ท้องฟ้าโปร่ง อากาศเย็น	นายคมเนศ มีนา
	อุดรดิตถ์	ท่าปลา	ท่าปลา	ผาแก่น	ท้องฟ้าโปร่ง อากาศเย็น	นายวรเชษฐ์ นวลแก้ว
	ลำพูน	แม่ทา	ทากาศ	ดอยแช่	ท้องฟ้าโปร่ง อากาศเย็น	นายสุทัศน์ นันทากาศ
	ใต้	ตรัง	ห้วยยอด	ปากแจ่ม	ลำแพะ	วัดปริมาณน้ำฝนได้ 40 มม.
ตรัง		ห้วยยอด	ปากแจ่ม	หน้าเขา	วัดปริมาณน้ำฝนได้ 24 มม.	นางบุญเย็น อ้นซ้าย
ตรัง		ห้วยยอด	ปากแจ่ม	คลองค้อย	วัดปริมาณน้ำฝนได้ 20 มม.	นายสมนึก ชัยแสน
พัทลุง		ควนขนุน	โรงเรียนบ้านระหวางควน		วัดปริมาณน้ำฝนได้ 17 มม.	นางสาวธัญนันท์ เพชรรักษ์
ตรัง		ห้วยยอด	ปากแจ่ม	ปากแจ่ม	วัดปริมาณน้ำฝนได้ 15 มม.	นายทัศณะ คงแก้ว
พัทลุง		เขาชัยสน	ห่านโพธิ์	โรงเรียนห่านโพธิ์พิทยาคม	วัดปริมาณน้ำฝนได้ 15 มม.	นายโชคชัย สุดเรือง
ตรัง		ห้วยยอด	ปากแจ่ม	ท่ามะปราง	วัดปริมาณน้ำฝนได้ 13 มม.	นายจรูญ สมบูรณ์
พัทลุง		เมือง	เขาเจ็ยก	ศรจ.พัทลุง	วัดปริมาณน้ำฝนได้ 9 มม.	นายทีปวิทย์ ศรีอินทร์
สตูล		มะนัง	ปาล์มพัฒนา	ผังปาล์ม 2	ท้องฟ้าครึ้ม มีฝนตกปรอยๆ	นายทศพร โคกเขา
พัทลุง		ศรีนครินทร์	ลำสินธุ์	ลำสินธุ์เหนือ	ท้องฟ้าครึ้ม มีฝนตกปรอยๆ	นายมิตร สัมปทาวนิช
ชุมพร		หลังสวน	บ้านควน	ทับวัง	ท้องฟ้าครึ้ม มีฝนตกปรอยๆ	นายสนิท ทองहित
ชุมพร		ละแม	ทุ่งควาดี	เนินสันติ	ท้องฟ้าครึ้ม ไม่มีฝนตก	นายจรูญ จันทร์แก้ว
สงขลา		รัตภูมิ	เขาพระ	คลองหิน	ท้องฟ้าครึ้ม ไม่มีฝนตก	นายดรอหมาน หมาดหวัง
กระบี่		เขาพนม	หน้าเขา	เขาดิน	ท้องฟ้าครึ้ม ไม่มีฝนตก	นางจิน แสงชูทอง
พัทลุง		งหรา	โรงเรียนสันติธรรมวิทยามูลนิธิ		ท้องฟ้าครึ้ม ไม่มีฝนตก	นางสาวสุพิศ ปานแดง
นครศรีธรรมราช		ลิซล	เขาน้อย	ยอดน้ำ	ท้องฟ้าครึ้ม ไม่มีฝนตก	นายสุเทพ โมอ่อน
นครศรีธรรมราช		ลานสกา	ท่าดี	ศาลาสังกะสี	ท้องฟ้ามีเมฆมาก ไม่มีฝนตก	นางอุทุมพร เขียววิทย์
ชุมพร		หลังสวน	บ้านควน	วัดใหญ่	ท้องฟ้ามีเมฆมาก ไม่มีฝนตก	นายประจักษ์ คุษาเศรษฐ์
สุราษฎร์ธานี		คีรีรัฐนิคม	น้ำหัก	ปากพาย	ท้องฟ้าโปร่ง ไม่มีฝนตก	นายชนกพงศ์ ภู่ห้วยล่า
ระนอง		กระบุรี	จ.ป.ร.	นิคมผัง 1	ท้องฟ้าโปร่ง ไม่มีฝนตก	นายจำลอง พวงสุวรรณ
พังงา		กะปง	เหล	ช้างเขือ	ท้องฟ้าโปร่ง ไม่มีฝนตก	นายจريت แสงทอง
ระนอง		กระบุรี	ลำเลียง	ห้วยไทรงาม	ท้องฟ้าโปร่ง ไม่มีฝนตก	นายบุญมี เวียงอินทร์
ภูเก็ต		เมือง	กะรน	กะรน	ท้องฟ้าโปร่ง ไม่มีฝนตก	นางสาวอรุณศรี กลั่นมา
ภูเก็ต		เมือง	กะรน	บางโรง	ท้องฟ้าโปร่ง ไม่มีฝนตก	นางสาวอัมพิกา ก่อเจริญกิจ
ภูเก็ต		เมือง	วิชิต	แหลมพันวา	ท้องฟ้าโปร่ง ไม่มีฝนตก	นายสุรเดช สาสิกกา
ภูเก็ต		กะทู้	กมลา	บางหวาน	ท้องฟ้าโปร่ง ไม่มีฝนตก	นายวรวิทย์ ยาคี
ภูเก็ต	กะทู้	กะทู้	เกิดโฮ้	ท้องฟ้าโปร่ง ไม่มีฝนตก	นายบุญมา หมื่นหาญ	
ตะวันออก	ตราด	บ่อไร่	หนองบอน	คอแล	ท้องฟ้าโปร่ง อากาศเย็น	นายบุญมัน ไชยวงษ์
	จันทบุรี	เขาคิชฌกูฏ	พลวง	คลองกระทิง	ท้องฟ้าโปร่ง อากาศเย็น	นายชวลิต พลอยรัตน์
	จันทบุรี	ขลุง	ตรอกนอง	ตรอกนองกลาง	ท้องฟ้าโปร่ง ไม่มีฝนตก	นายประสูติ จิตวิสุทธิศรี
	ฉะเชิงเทรา	สนามชัยเขต	ท่ากระดาน	คลองเตย	ท้องฟ้าโปร่ง ไม่มีฝนตก	นายสมร มุฑุจิตต์
	ปราจีนบุรี	นาดี	สะพานหิน	โนนม่วง	ท้องฟ้าโปร่ง ไม่มีฝนตก	นายวินัย เคราะห์ดี
	สระแก้ว	ตาพระยา	ทัพราช	ไพรอนันต์	ท้องฟ้าโปร่ง ไม่มีฝนตก	นางสาวนันท์กานต์ นวล
	ระยอง	เขาชะเมา	ห้วยทับมอญ	คลองหิน	ท้องฟ้าโปร่ง ไม่มีฝนตก	นางรำพึง ลิขานานนท์

• ปริมาณน้ำฝนที่วัดได้จากเครือข่ายเฝ้าระวังแจ้งเตือนธรณีพิบัติภัยในรอบ 24 ชั่วโมง (3 ธ.ค. 67 เวลา 07.00 น. – 4 ธ.ค. 67 เวลา 07.00 น.)

ภาค	จังหวัด / อำเภอ / ตำบล / หมู่บ้าน				ข้อมูลปริมาณน้ำฝน (รอบ 24 ชม.)	เครือข่ายฯ ทร. (ผู้รายงาน)
กลาง	ราชบุรี	สวนผึ้ง	สวนผึ้ง	ทุ่งแฝก	ท้องฟ้าโปร่ง ไม่มีฝนตก	นายประชุม เรืองเดช
	กาญจนบุรี	ทองผาภูมิ	ท่าขนุน	อู่ล่อง	ท้องฟ้าโปร่ง ไม่มีฝนตก	นายพงษ์ศักดิ์ ชุมแสง
	สุพรรณบุรี	ด่านช้าง	วังยาว	วังยาว	ท้องฟ้าโปร่ง ไม่มีฝนตก	นายสำเร็จ กาฬษร
	ลพบุรี	ชัยบาดาล	บ้านใหม่สามัคคี	ชัยม่วง	ท้องฟ้าโปร่ง ไม่มีฝนตก	นายยศ กุ่มถาวร
	สระบุรี	มวกเหล็ก	มิตรภาพ	อมรศรี	ท้องฟ้าโปร่ง ไม่มีฝนตก	นายวิโรจน์ หมวกทอง
ตะวันออก เฉียงเหนือ	นครราชสีมา	ปากช่อง	หมูสี	ท่ามะปรางค์	ท้องฟ้าโปร่ง ไม่มีฝนตก	นายสมพงษ์ ฉายพิมาย
	เลย	วังสะพุง	เขาหลวง	นาชำแซง	ท้องฟ้าโปร่ง ไม่มีฝนตก	นายวัชรพงษ์ บัวบานบุตร
	เลย	ภูกระดึง	ศรีฐาน	น้ำพอง	ท้องฟ้าโปร่ง ไม่มีฝนตก	นายทองเหลา กันโส
	หนองบัวลำภู	สุวรรณคูหา	บ้านโคก	ทุ่งน้อย	ท้องฟ้าโปร่ง ไม่มีฝนตก	นายน้อย นามมะ
	อุบลราชธานี	บุญศรี	สถานีควบคุมไฟป่าบุญศรี-ยอดมน		ท้องฟ้าโปร่ง ไม่มีฝนตก	นางขวัญจิตร โสภิตชา
	อุบลราชธานี	บุญศรี	เขตรักษาพันธุ์สัตว์ป่าบุญศรี-ยอดมน		ท้องฟ้าโปร่ง ไม่มีฝนตก	นายอัสนัย นิลพุดชา
	อุบลราชธานี	บุญศรี	หน่วยพิทักษ์ป่าห้วยสะพุง		ท้องฟ้าโปร่ง ไม่มีฝนตก	นายประมุข พรมตา
	อุบลราชธานี	บุญศรี	หน่วยพิทักษ์อุทยานฯ ภจ.3 คำบาก		ท้องฟ้าโปร่ง ไม่มีฝนตก	นายยุทธนา สามิลา
	อุบลราชธานี	บุญศรี	หน่วยจัดการต้นน้ำห้วยโดน		ท้องฟ้าโปร่ง ไม่มีฝนตก	นางสาวสุภาวรรณ จันทร์ราช
	อุบลราชธานี	น้ำยืน	หน่วยพิทักษ์อุทยานฯ ภจ.7 พลาญเสื่อตอนบน		ท้องฟ้าโปร่ง ไม่มีฝนตก	นายอธิวัฒน์ ระเม็ก
	อุบลราชธานี	น้ำยืน	หน่วยพิทักษ์อุทยานฯ ภจ.4 จันลา		ท้องฟ้าโปร่ง ไม่มีฝนตก	นายประสิทธิ์ ปัตตา
อุบลราชธานี	บุญศรี	หน่วยพิทักษ์อุทยานฯ ภจ.5 มดงาม		ท้องฟ้าโปร่ง ไม่มีฝนตก	นายรัชชัย มังคะการ	

หมายเหตุ : ศูนย์ปฏิบัติการธรณีพิบัติภัย ได้ประสานงานเครือข่ายเฝ้าระวังแจ้งเตือนธรณีพิบัติภัย จำนวน 62 คน เพื่อรวบรวมข้อมูลในพื้นที่เพื่อจัดทำรายงานสถานการณ์ธรณีพิบัติภัยประจำวัน วันพุธที่ 4 ธันวาคม พ.ศ. 2567

ศูนย์ปฏิบัติการธรณีพิบัติภัย กองธรณีวิทยาสิ่งแวดล้อม
กรมทรัพยากรธรณี กระทรวงทรัพยากรธรรมชาติและสิ่งแวดล้อม
โทร 02 621 9703-5 โทรสาร 02 621 9700
www.dmr.go.th